FONDO PROVINCIA

NAZIONALE
B. Prov.
VI
381
NAPOLI
BIBLIOTECA
VITT. EM. III

BIBLIOTECA PROVINCIALE
XVII 13 2
Armadio
Palchetto
Num.° d' ordine 55
3372

B. Dec.
II
181

DICTIONNAIRE

DES ROME ANCIENS ET MODERNES

DES VILLES ET ARRONDISSEMENTS

DE L'EMPIRE CHINOIS.

Digitized by Google

BENJAMIN DUPRAT,

LIBRAIRE DE L'INSTITUT ET DE LA BIBLIOTHÈQUE ROYALE,
DE LA SOCIÉTÉ ASIATIQUE DE LONDRES, ETC.

RUE DU CLOÎTRE SAINT-BENOÎT, N° 7, A PARIS.



616213

DICTIONNAIRE

DES NOMS ANCIENS ET MODERNES

DES VILLES ET ARRONDISSEMENTS

DE PREMIER, DEUXIÈME ET TROISIÈME ORDRE

COMPRIS

DANS L'EMPIRE CHINOIS

INDIQUANT

LES LATITUDES ET LES LONGITUDES DE TOUS LES CHEFS-LIEUX DE CET EMPIRE
ET LES ÉPOQUES AUXQUELLES LEURS NOMS ONT ÉTÉ CHANGÉS

PAR ÉDOUARD BIOT

MEMBRE DU CONSEIL DE LA SOCIÉTÉ ASIATIQUE

OUVRAGE ACCOMPAGNÉ D'UNE CARTE DE LA CHINE

DRESSÉE PAR M. KLAPROTH

PARIS

IMPRIMÉ PAR AUTORISATION DU ROI

A L'IMPRIMERIE ROYALE

M DCCC XLII

Digitized by Google

BIBLIOTECA PROVINCIALE
DI
NAPOLI

AVERTISSEMENT.

La Chine, depuis l'origine de sa civilisation jusqu'à nos jours, a été divisée en un grand nombre de provinces, districts et arrondissements de divers ordres, dont les noms et l'étendue ont singulièrement varié. Presque toujours, à chaque dynastie nouvelle, et souvent, pendant la durée d'une même dynastie, des convenances locales ont amené des subdivisions d'arrondissements en deux ou trois autres, ou des réunions de plusieurs arrondissements en un seul. En outre, les guerres qui ont troublé fréquemment le territoire chinois ont détruit un grand nombre de chefs-lieux anciens, ou les ont réduits à l'état de bourgs secondaires. Des villes ont changé totalement de noms en passant du troisième au deuxième ou au premier ordre, et réciproquement. En général, chaque chef-lieu d'un département chinois a près de lui un ou deux arrondissements du troisième ordre qui lui sont spécialement affectés, et les noms de ces arrondissements spéciaux se rapportent au rang ancien du chef-lieu, ordinairement désigné par le nom du département. De ces changement si fréquents de noms, il résulte une grande difficulté pour reconnaître les localités citées dans l'histoire chinoise, et, avec les ouvrages dont on peut disposer jusqu'ici, on ne parvient que très-péniblement à identifier les noms anciens avec les noms actuels; souvent même on n'arrive point à un résultat précis.

Le dictionnaire chinois-latin du père Basile de Glemona, publié par M. de Guignes fils, n'est à peu près d'aucun secours pour cette identification. On y lit seulement à quelques articles : *quædam civitas, quædam regio.* Le dictionnaire chinois qui porte le nom de l'empereur Khang-hi, l'un des plus complets qui aient été publiés en Chine même, présente un assez grand nombre de noms géographiques; mais les explications qu'il donne sont ordinairement fort courtes et incomplètes, surtout pour des lecteurs européens. Les noms de villes ou d'arrondissements composés de plusieurs caractères n'y sont généralement pas rapportés. Cette omission est, au surplus, toute naturelle dans des dictionnaires généraux dont l'objet spécial est la définition exacte du sens des caractères.

Il existe, comme on le sait, plusieurs grands ouvrages de géographie chinoise où les villes et arrondissements de différents ordres sont classés par province, sous leur nom actuel et avec la citation des différents noms usités sous les

Digitized by Google

dynasties précédentes. Nous possédons ces ouvrages en Europe; mais aucun d'eux ne présente une table détaillée qui permette de remonter des dénominations antérieures à la dénomination actuelle. Aucun d'eux ne peut donc être consulté comme vocabulaire des noms anciens et modernes. Jusqu'ici même, autant que je puis le savoir, aucun vocabulaire semblable n'existe en Chine.

C'est ce vocabulaire que j'ai entrepris de rédiger en traduisant successivement tous les articles de l'un des principaux ouvrages de géographie chinoise, le *Kouang-iu-ki*, classant par ordre alphabétique les noms anciens et modernes juxtaposés aux caractères chinois, et renvoyant du nom ancien au nom moderne. J'ai adopté l'ordre alphabétique ou tonique, afin que tout lecteur pût retrouver dans ce vocabulaire les noms portés sur les cartes de Chine gravées en Europe: mais l'addition des caractères est indispensable pour éviter toute chance d'erreur.

En effet, un nombre notable d'arrondissements ont le même nom tonique, bien qu'il soit représenté par des caractères différents; et, d'ailleurs, les noms chinois ont été écrits, dans les diverses langues de l'Europe, avec une orthographe sensiblement différente, par suite de la manière différente de représenter les tons monosyllabiques de la langue chinoise. Pour décider entre ces diverses orthographes, il faudrait être en Chine même. Plusieurs missionnaires qui ont résidé longtemps dans ce pays prononcent les sons chinois suivant l'orthographe adoptée par les anciens missionnaires, et qui est à peu près l'orthographe de la langue portugaise. Elle ne pourrait s'adopter, sans quelques modifications, dans une publication française telle que la mienne. D'ailleurs, la prononciation des mêmes caractères varie dans les diverses provinces chinoises, au sud et au nord. Dans cette incertitude, j'ai consulté le célèbre professeur M. Stanislas Julien, et, d'après son avis, j'ai adopté, sauf quelques légères modifications, l'orthographe établie par M. Abel-Rémusat dans sa Grammaire chinoise, § 56, laquelle se rapporte à la prononciation des sons chinois, représentée par la langue syllabique des Mantchoux. Pour donner toute l'utilité possible à mon travail, j'ai placé en tête un tableau comparatif des intonations chinoises écrites dans les trois orthographes française, portugaise et anglaise. M. Julien a eu la bonté de le revoir, de sorte que je puis le présenter avec l'autorité de son nom. A l'aide de ce tableau et d'une simple transcription, les noms des villes et localités chinoises, inscrits sur les cartes et dans les principaux ouvrages descriptifs ou historiques qui ont été publiés en Europe, se retrouveront aisément dans mon dictionnaire.

Pour rendre cette vérification encore plus facile, j'ai eu soin de noter, à côté du nom moderne de chaque ville, sa longitude à l'est de Paris et sa latitude, en me servant spécialement des nombres consignés dans les observations des missionnaires, insérées au tome IV de la Description générale de la Chine par Duhalde, ou en les mesurant avec le compas, à défaut d'observations directes,

Digitized by Google

sur les cartes qui ont été gravées d'après celle des missionnaires, et sous l'inspection de D'Anville, et qui ont été publiées dans le tome I de ce même recueil. D'après une note du P. Régis, rapportée par Duhalde dans sa préface, le travail des missionnaires a été fait sur une série de triangles observés avec des instruments de géodésie, comme les Cassini opéraient vers la même époque pour la carte de France, et il forme le seul ensemble régulier que l'on ait pour la Chine. Cependant, des observations plus récentes, faites, principalement sur les côtes méridionales et orientales de la Chine, par les officiers des marines française et anglaise, ont indiqué que les longitudes données par les missionnaires à partir de Pe-king étaient progressivement trop fortes, ce qui s'explique par l'imperfection des instruments que les missionnaires employaient. Conséquemment, les longitudes comptées du méridien de Paris, d'après leurs nombres, sont trop faibles pour la Chine occidentale et trop fortes pour la Chine orientale. Les observations récentes peuvent servir à les rectifier sur les côtes; mais on ne peut étendre ces corrections dans l'intérieur que par des approximations. On ne trouve point de secours, à ce sujet, dans les géographies chinoises récentes; car les distances en *li* entre les villes de chaque département qui y sont rapportées s'accordent généralement bien avec la carte des missionnaires; et de là on peut présumer avec beaucoup de vraisemblance qu'elles ont été relevées sur cette carte, seul travail topographique sensiblement exact que les Chinois possèdent encore aujourd'hui. Cependant l'examen comparatif de ces géographies chinoises est très-utile pour corriger des erreurs d'orientation, et surtout des erreurs de noms qui se sont glissées dans les cartes gravées sous les yeux de D'Anville. J'ai fait cet examen sur de bonnes éditions de ces géographies, et j'ai contrôlé mes résultats par l'inspection d'une carte de la Chine que M. Klaproth avait dressée, en s'entourant, comme moi, des meilleurs documents européens et chinois. Cette carte devait être jointe à une description générale de la Chine, laissée incomplète par la mort de ce savant orientaliste. Comme elle est supérieure, pour l'exactitude des noms, à celles que l'on a publiées en Angleterre, j'ai traité avec les éditeurs de M. Klaproth pour la joindre à mon ouvrage en y faisant les dernières corrections.

Comme moi, M. Klaproth n'a pu corriger avec quelque certitude les longitudes des missionnaires que sur les côtes, et les positions de sa carte s'accordent, pour l'ouest et le nord-ouest, même assez loin de Péking, avec celles des cartes de D'Anville. Dans cet état imparfait de nos connaissances sur la géographie de la Chine, je me suis servi généralement des nombres des missionnaires, en comptant les longitudes à partir du méridien de Paris, ce qui est plus conforme à l'usage adopté généralement dans nos cartes françaises, et rapportant les observations récentes sur les côtes. Les longitudes et les latitudes observées sont suivies des lettres *obs.* avec le nom des observateurs; celles que j'ai relevées sur

les cartes données par D'Anville sont suivies des lettres *cal.* abrégé du mot *calcul.* J'ai donné également les éléments de la position géographique de divers points importants de la Corée; mais je n'ai pu me servir, à cet égard, que de la carte des missionnaires insérée au tome IV de l'ouvrage de Duhalde; et cette carte, comme le reconnaît le P. Régis, n'est qu'une simple copie d'une carte ou esquisse chinoise conservée dans le palais impérial à Pe-king. Les navigateurs anglais ont constaté que cette carte dilatait beaucoup trop la Corée, parallèlement à l'équateur. Les latitudes et longitudes sont donc assez incertaines dans l'étendue qu'occupe la Corée. Enfin je dois faire une observation générale sur tous les lieux indiqués dans mon dictionnaire. Les latitudes de ces lieux étant toutes au nord de l'équateur, et les longitudes étant toutes à l'est de Paris, je me suis généralement dispensé de répéter le signe N pour indiquer que la latitude était nord, et le signe E, pour indiquer qu'elle était orientale.

Comme l'époque où chaque nom a été usité est datée dans le texte par le nom d'une dynastie chinoise, j'ai fait précéder mon dictionnaire d'un tableau abrégé qui représente l'époque de notre calendrier chrétien à laquelle ont commencé les diverses dynasties. En consultant ce tableau, on aura toujours exactement l'époque chronologique où le nom indiqué a été en usage, et l'époque où il a été abandonné.

La Chine entière embrasse un espace de plus de vingt degrés en latitude, et également de plus de vingt degrés en longitude. Je n'ai pas la prétention de n'avoir commis aucun oubli en notant les villes réparties sur cette vaste étendue. Quelquefois même les noms de bourgs très-populeux et très-importants par leur commerce ne sont pas cités dans le *Kouang-iu-ki*, parce qu'ils n'ont été que récemment classés dans les trois premiers ordres des villes chinoises. Ainsi, ce recueil ne cite pas Thien-tsin, le grand entrepôt commercial sur le Pe-ho, au nord, érigé maintenant en ville de premier ordre; il ne mentionne pas King-te-tchin, le centre principal de la fabrication de la porcelaine, dans le Kiang-si; l'île de Formose n'a point d'article distinct dans le *Kouang-iu-ki*, bien qu'il parle des îles voisines, Lieou-khieou. J'ai corrigé ces imperfections de l'ouvrage qui sert de base à mon travail, en le comparant avec la section géographique de la grande collection des lois des Mantchoux, avec la grande géographie dite *Thaï-thsing-y-thoung-tchi*, et avec une nouvelle édition du *Fang-iu-ki*, publiée en 1807. Ce dernier ouvrage, dont je dois la connaissance à l'obligeance extrême de M. Stanislas Julien, m'a été très-utile pour reproduire la plupart des noms des villes qui ont perdu leur rang et sont descendues à la condition de bourg.

Quelques personnes auraient désiré que j'eusse pu comprendre dans mon dictionnaire tous les noms et toutes les positions des montagnes et rivières de l'empire chinois, qui sont notés dans les géographies originales. Mais ces noms sont très-nombreux, et leur relevé eût considérablement augmenté l'étendue

de mon travail, déjà fort pénible par les vérifications qu'il a exigées. En outre, je ferai observer que, dès à présent, en s'aidant simultanément de mon dictionnaire et de celui de Khang-hi, les personnes qui ont quelque connaissance de la langue chinoise pourront obtenir aisément la position des montagnes ou fleuves qu'elles trouveront dans les textes; car les noms des montagnes et rivières chinoises n'ont pas varié depuis l'antiquité, comme ceux des arrondissements, et un très-grand nombre se trouve noté dans le dictionnaire de Khang-hi, avec l'indication du nom ancien ou moderne des localités correspondantes. Ce nom de localité étant obtenu par le dictionnaire de Khang-hi, on cherchera son article dans mon dictionnaire, et l'on aura ainsi la position de la montagne ou rivière voisine. Le vocabulaire des montagnes et rivières de la Chine est donc moins nécessaire que le vocabulaire des arrondissements, et il pourra être l'objet d'un second travail qui sera la suite de celui-ci. J'ajouterai que j'ai noté, dans mon dictionnaire, les noms de quelques montagnes ou chaînes de montagnes considérables, ainsi que ceux de quelques îles voisines des côtes méridionales et orientales de la Chine. Enfin j'ai donné, dans un court appendice, les noms des principaux districts de la Tartarie qui dépendent de l'empire chinois, les positions de leurs chefs-lieux, et les désignations chinoises de quelques pays voisins de la Chine qui n'avaient pu être compris dans mon dictionnaire, limité à la Chine proprement dite.

Au surplus, on reconnaîtra avec moi qu'un dictionnaire parfaitement exact et détaillé de la géographie chinoise ne pourra être rédigé que lorsque les voyageurs européens pourront circuler et observer librement dans l'intérieur de la Chine, et l'époque de cette libre circulation ne paraît pas encore prochaine. J'ai voulu donner, pour l'époque actuelle, aux personnes qui s'occupent d'histoire et de géographie chinoises, un instrument qui me paraît leur être indispensable; et puisque cet instrument ne leur est pas fourni par les auteurs chinois, je crois qu'elles trouveront quelque avantage à employer celui que je leur présente.

Paris, octobre 1842.

TABLEAU COMPARATIF

DE L'ORTHOGRAPHE

DES SONS CHINOIS

DANS LES TROIS LANGUES FRANÇAISE, PORTUGAISE ET ANGLAISE.

Français.	Portugais.	Anglais.
Cha,	xa,	sha.
Chan,	xan,	shan.
Chang,	xam,	shang.
Chao,	xao,	shaou.
Che,	xe,	shay. / shĕ. / shĭh.
Chen,	xen,	shen.
Cheou,	xeu,	show.
Chi,	xy-xĕ,	she.
Chin,	xin,	shin.
Ching,	xim,	shing.
Cho,	xo,	shŏ-shŭh.
Chou-chu,	xo-xu,	shoo.
Chouang,	xoam,	schwang.
Choue,	xue,	shwŏ.
Chouï,	xuy,	shwŭy.
Chun,	xun,	shun.
Fa,	fa,	fa.
Fan,	fan,	fan.
Fang,	fam,	fang.
Feï-fi,	fy.	fe *ou* fei.
Fen,	fuen,	fun.
Feou,	feu,	fow.
Fo-fe,	foe,	fŭh.
Fou,	fu-fŏ,	foo.
Foung,	fum,	fung.
Haï,	hay,	hae.
Han,	han,	han.
Hang,	ham,	hang.
Hao,	hao,	haou.
He,	hĕ,	hĭh.
Hen,	hen,	hăn.
Heng,	hem,	hăng.
Heou,	heu,	how.
Hi,	hy-hie,	he, hēĭh.
Hia,	hia,	hea.
Hiaï,	hiay,	heae.
Hian, / Hien,	hien,	hēen.
Hiang,	hiam,	heang.
Hiao,	hiao,	heaou.
Hieï-hie,	hie,	hee.
Hieou,	hieu,	hew.
Hin,	hin,	hin.
Hing,	him,	hing.

Digitized by Google

Français.	Portugais.	Anglais.
Hiŏ,	hiŏ,	hĕo.
Hion,	hio,	heu.
Hiouan, Hiquen,	hiuen,	heuen.
Hioue,	hiue,	heuĕ.
Hioung,	hium,	heung.
Hiu,	hiu-hio,	heu.
Ho,	ho,	ho.
Hoa,	hoa,	hwa.
Hoaï,	hoay,	hwae.
Hoan,	hoan,	hwan.
Hoang,	hoam,	hwang.
Hoe,	hoe,	hwŏ.
Hoeï,	hoey,	hwuy.
Hoen,	hoen,	hwăn.
Hou,	hu-hŏ,	hoo.
Houan,	hoan,	hwan.
Houng,	hum,	hung.
Houo,	huo,	hwŭh.
I, *voyez* la lettre Y.		
Jang,	jam,	jang.
Jao,	jao,	jaou.
Je,	ge,	jĕ.
Jen,	gen,	jăn.
Jeng,	gem,	jing.
Jeou,	geu,	jow.
Ji,	ge,	jĭh.
Jin,	gin,	jin.
Jo,	jo,	jŏ, jŭh.
Jou,	ju, jo,	joo.
Jouan,	juen,	juen.
Jouï,	juy,	juy.
Joung,	jum,	jung.
Joun ou Jun,	jun,	jun.
Kaï,	cay,	kae.
Khaï,	ćay,	ƙae.
Kan,	can,	kan.
Khan,	ćan,	ƙan.
Kang,	cam,	kang.
Khang,	ćam,	ƙang.
Kao,	cao,	kaou.
Khao,	ćao,	ƙaou.
Ke,	ke,	kĭh.
Khe,	ke,	ƙĭh.
Ken,	ƙen,	kăn,
Khen,	ken,	ƙăn.
Keng,	ƙem,	kăng.
Kheng,	kem,	ƙăng.
Keou,	ƙeu,	kow.
Kheou,	keu,	ƙow.
Ki,	ky-kie,	ke.
Khi,	ƙy-ƙie,	ƙeĭh.
Kia,	kia,	kea.
Khia,	ƙia,	ƙea.
Kiaï,	kiay,	keae.
Khiaï,	ƙiay,	ƙeaé.
Kian, Kien,	kien,	kĕen.
Khian, Khien,	ƙien,	ƙĕen.
Kiang,	kiam,	keang.
Khiang,	ƙiam,	ƙeang.
Kiao,	kiao,	keaou.
Khiao,	ƙiao,	ƙeaou.
Kie,	kie,	kĕe.
Khie,	ƙie,	ƙĕe.
Kieou,	kieu,	kew.
Khieou,	ƙieu,	ƙew.
Kin,	kin,	kin.
Khin,	ƙin,	ƙin.
King,	kim,	king.
Khing,	ƙim,	ƙing.
Kio,	kio,	keŏ.
Khio,	ƙio,	ƙeŭh.
Kiou,	kio,	keu.

Français.	Portugais.	Anglais.
Khiou,	k'io,	k'eu.
Kioue,	kiue,	keue.
Khioue,	k'iue,	k'eue.
Kiouen,	kiuen,	keuen.
Khiouen,	k'iuen,	k'euen.
Kioung,	kium,	keung.
Khioung,	k'ium,	k'eung.
Kiu,	kiu,	keu.
Khiu,	k'iu,	k'eu.
Kiun,	kiun,	keun.
Ko,	co,	ko.
Kho,	ć̀o,	k'ŏ-kŭh.
Kou,	cu,	koo.
Khou,	ć̀u,	k'oo.
Koua,	cua,	kwa.
Khoua,	ć̀ua,	k'wă.
Kouaï,	cuay,	kwae.
Khouaï,	ć̀uay,	k'wae.
Kouan,	cuan,	kwan.
Khouan,	ć̀uan,	k'wan.
Kouang,	cuam,	kwang.
Khouang,	ć̀uam,	k'wang.
Koue,	cue,	kwŏ.
Koueï,	cuey,	kwei.
Khoueï,	ć̀uey,	k'wei.
Kouen,	cuen,	kwăn.
Khouen,	ć̀uen,	k'wăn.
Koueng,	cuem,	kwăng.
Khoueng,	ć̀uem,	k'wăng.
Koung,	cum,	kung.
Khoung,	ć̀um,	k'ung.
Kouo-kou,	cuo,	kwo.
Kouon,	cuon,	kwan.
La,	la,	la.
Laï,	lay,	lae.
Lan,	lan,	lan.
Lang,	lam,	lang.
Lao,	lao,	laou.
Le,	le,	lĭh.
Leng,	lem,	lăng.
Leou,	leu,	low.
Li,	ly-lie,	le.
Liang,	leam,	leang.
Liao,	leao,	leaou.
Lie,	lie,	lĕĕ.
Lien,	lien,	lĕĕn.
Lieou,	lieu,	lew.
Lin,	lin,	lin.
Ling,	lim,	ling.
Lio,	lio,	leŏ.
Liouen,	liuen,	leuen.
Liu,	liu,	leu.
Lo,	lo,	lo.
Lou,	lu-lo,	loo.
Louan,	luon,	lwan.
Louï-leï,	luy,	luy.
Loung,	lum,	lung.
Lun,	lun,	lun.
Ma,	ma,	ma.
Maï,	may,	mae.
Man,	man,	man.
Mang,	mam,	mang.
Mao,	mao,	maou.
Me,	mĕ,	mĭh.
Meï,	moey,	mei.
Men,	muen,	mun.
Meng,	mem,	măng.
Meou,	meu,	mow.
Mi,	my-mie,	me.
Mien,	mien,	mĕen.
Miao,	miao,	meaou.
Mie,	mie,	mĕĕ, mĕĭh.
Mieou,	mieu,	mew.
Min,	min,	min.
Ming,	mim,	ming.
Mo,	mo,	mo.

Français.	Portugais.	Anglais.
Mou,	mu-mo,	moo.
Moung,	mum,	mung.
Na,	na,	na.
Naï,	nay,	nae.
Nan,	nan,	nan.
Nang,	nam,	nang.
Nao,	nao,	naou.
Neï,	nuy,	nuy.
Neng,	nem,	năng.
Neou,	neu,	now.
Ni,	ny, nie,	ne.
Niang,	niam,	neang.
Niao,	niao,	neaou.
Nie,	niĕ,	nĕĕ.
Nieï,	niĕ,	neĭh.
Nien,	nien,	nēen.
Nieou,	nieu,	new.
Nin,	nin,	nin.
Ning,	nim,	ning.
Nio,	nio,	neŏ.
Niu,	niu,	new.
No,	no,	no.
Nou,	nu-no,	noo.
Nouan,	nuon,	nwan.
Noung,	num,	nung.
Nun,	nun,	nun.
'Aï *ou* Ngaï [1],	ngay,	gae.
'An *ou* Ngan,	ngan,	gan.
'Ang *ou* Ngang,	ngam,	gang.
'Ao *ou* Ngao,	ngao,	gaou.
'E *ou* Nge,	ngĕ,	gĭh.
'En *ou* Ngen,	ngen,	găn.

Français.	Portugais.	Anglais.
'En *ou* Ngeng,	ngem,	găng.
'Eou *ou* Ngeou,	ngeu,	gow.
'O *ou* Ngo,	ngo,	go.
'Ou *ou* Ngou,	ngu,	goo.
Ou,	u,	woo.
Oung,	um,	ung.
Pa,	pa,	pa.
P'a [2],	ṗa,	ṗa.
Paï,	pay,	pae.
P'ai,	ṗay,	ṗae.
Pan,	pan,	pan.
P'an,	ṗan,	ṗan.
Pang,	pam,	pang.
P'ang,	ṗam,	ṗang.
Pao,	pao,	paou.
P'ao,	ṗao,	ṗaou.
Pe,	pe,	pĭh.
P'e,	ṗe,	ṗĭh.
Peï,	poey,	pei.
P'ei,	ṗoey,	ṗei.
Pen,	puen,	pun.
P'en,	ṗuen,	ṗun.
Peng,	pum,	păng.
P'eng,	ṗum,	ṗăng.
P'eou,	peu,	pow.
Pi-peï,	pi-pie,	pe.
Piao,	piao,	peaou.
P'iao,	ṗiao,	ṗeaou.
Pien,	pien,	pēen.
P'ien,	ṗien,	ṗēen.
Pieï-pie,	pie,	pĕĕ, peĭh.
P'ieï-p'ie,	ṗie,	ṗĕĕ, peĭh.
Pieou,	pieu,	pew.

[1] M. Abel-Rémusat a représenté le son *ng* des missionnaires par un simple accent placé avant la voyelle *initiale*, comme on le voit ici. J'ai préféré souvent écrire *ng* en toutes lettres. Il m'a paru qu'on reconnaissait mieux ainsi l'espèce d'intonation que l'on doit donner à la voyelle.

[2] M. Abel-Rémusat et M. Klaproth ont indiqué ici l'aspiration en faisant suivre le *p* de la lettre *h*, comme je l'ai fait pour le *k* aspiré ; mais le son *ph* se prononçant *f* en français, j'ai préféré indiquer ici l'aspiration par un accent, comme l'ont fait les missionnaires.

Français.	Portugais.	Anglais.
Pin,	pin,	pin.
P'in,	p̈in,	p̈in.
Ping,	pim,	ping.
P'ing,	p̈im,	p̈ing.
Po,	po,	pŏ.
P'o,	p̈o,	p̈ŏ.
Pou,	pu-po,	poo.
P'ou,	p̈u-p̈o,	p̈oo.
Poung,	pum,	pung.
Sa,	sa,	sa.
Saï,	say,	sae.
San,	san,	san.
Sang,	sam,	sang.
Sao,	sao,	saou.
Se-che,	se,	sïh.
Sen,	sen,	săn.
Seng,	sem,	săng.
Seou,	seu,	sow.
Si,	sy-sie,	se.
Sien,	sien,	sēen.
Siang,	siam,	seang.
Siao,	siao,	seaou.
Sieï-sie,	sie,	seïh.
Sieou,	sieu,	sew.
Sin,	sin,	sin.
Sing,	sim,	sing.
Sio,	sio,	seŏ.
Siouen,	siuen,	seuen.
Siouei,	siue,	seuĕ.
Siu,	siu,	seu.
Siun,	siun,	siun.
So,	so,	so.
Sou,	su-so,	sŭh.
Souan,	suan,	swan.
Souï,	suy,	suy.
Soung,	sum,	sung.
Sun,	sun,	sun.
Sse-chi,	su-szu,	sze.

Français.	Portugais.	Anglais.
Ta,	ta,	ta.
Tha,	ẗa,	ẗa.
Taï,	tay,	tae.
Thaï,	ẗay,	ẗae.
Tan,	tan,	tan.
Than,	ẗan,	ẗan.
Tang,	tam,	tang.
Thang,	ẗam,	ẗang.
Tao,	tao,	taou.
Thao,	ẗao,	ẗaou
Te,	te,	tïh.
The,	ẗe,	ẗïh.
Teng,	tem,	tăng.
Theng,	ẗem,	ẗăng.
Teou,	teu,	tow.
Theou,	ẗeu,	ẗow.
Ti,	ty, tie,	te.
Thi,	ẗy, ẗie,	ẗe.
Tiao,	tiao,	teaou.
Thiao,	ẗiao,	ẗeaou.
Tieï-tie,	tie,	tēe.
Thieï-thie,	ẗie,	ẗēe.
Tien,	tien,	teĕn.
Thien,	ẗien,	ẗeĕn.
Tieou,	tieu,	tew.
Ting,	tim,	ting.
Thing,	ẗim,	ẗing.
To,	to,	tŏ.
Tho,	ẗo,	ẗo.
Tou,	to-tu,	too.
Thou,	ẗo-ẗo,	ẗŭh.
Touan,	tuon,	twan.
Thouan,	ẗuon,	ẗwan.
Touï,	tuy,	tuy.
Thouï,	ẗuy,	ẗuy.
Toung,	tum,	tung.
Thoung,	ẗum,	ẗung.
Tun,	tun,	tun.
Thun,	ẗun,	ẗun.

Digitized by Google

Français.	Portugais.	Anglais.
Tcha,	cha,	cha.
Tch'a[1],	ċha,	ċha.
Tchaï,	chay,	chae.
Tch'aï,	ċhay,	ċhae.
Tchan, *voyez* Tsan.		
Tchang,	cham,	chang.
Tch'ang,	ċham,	ċhang.
Tchao,	chao,	chaou.
Tch'ao,	ċhao,	ċhaou.
Tche,	che,	chay.
Tch'e,	ċhe,	ċhay.
Tchen,	chen,	chen.
Tch'en,	ċhen,	ċhen.
Tcheou,	cheu,	chow.
Tch'eou,	ċheu,	ċhow.
Tchi,	chy, che,	che.
Tch'i,	ċhy, ċhe,	ċhe.
Tchin,	chin,	chin.
Tch'in,	ċhin,	ċhin.
Tcho,	cho,	chŏ.
Tch'o,	ċho,	ċhŏ.
Tchou, tchu,	chu,	choo-chŭh.
Tch'ou, Tch'u,	ċhu,	ċhoo-ċhŭh.
Tchoua,	choa,	chwa.
Tch'oua,	ċhoa,	ċhwa.
Tchouen,	chuen,	chuen.
Tch'ouen,	ċhuen,	ċhuen.
Tchouang,	choam,	chwang.
Tch'ouang,	ċhoam,	ċhwang.
Tchoue,	chue,	chuĕ.
Tch'oue,	ċhue,	ċhuĕ.
Tchouï,	chuy,	chuy.
Tch'ouï,	ċhuy,	ċhuy.
Tchoung,	chum,	chung.
Tch'oung,	ċhum,	ċhung.
Tchu, *voyez* Tchou.		

Français.	Portugais.	Anglais.
Tchun,	chun,	chun.
Tch'un,	ċhun,	ċhun.
Tsa,	ça,	tsă.
Thsa,	ċa,	ṫsă.
Tsaï,	çay,	tsae.
Thsaï,	ċay,	ṫsae.
Tsan,	çan,	tsan.
Thsan,	ċan,	ṫsan.
Tsang,	çam,	tsang.
Thsang,	ċam,	ṫsang.
Tsao,	çao,	tsaou.
Thsao,	ċao,	ṫsaou.
Tse,	çan,	tsïh, tsze.
Thse,	ċe,	ṫsïh, tsze.
Tseng,	çem,	tsăng.
Thseng,	ċem,	ṫsĕng.
Tseou,	çeu,	tsow.
Thseou,	ċeu,	ṫsow.
Tseu,	çu,	tsze.
Thseu,	ċu,	ṫsze.
Tsi,	çy-cie,	tse, tseïh.
Thsi,	ċy-ċie,	ṫse, tseïh.
Tsien,	çien,	tsēen.
Thsien,	ċien,	ṫsēen.
Tsiang,	çiam,	tseang.
Thsiang,	ċiam,	ṫseang.
Tsiao,	çiao,	tseaou.
Thsiao,	ċiao,	ṫseaou.
Tsieï-tsie,	çie,	tseay.
Thsïe-thsie,	ċie,	ṫsĕĕ.
Tsieou,	çieu,	tsew.
Thsieou,	ċieu,	ṫsĕw.
Tsin,	çin,	tsin.
Thsin,	ċin,	ṫsin.
Tsing,	çim,	tsing.
Thsing,	ċim,	ṫsing.
Tsio,	çio.	tseŏ.

[1] M. Abel-Rémusat a indiqué l'aspiration de la syllabe *tch* en écrivant *tchh* par deux *h*. Cette forme m'a paru singulière, et j'ai préféré indiquer ici l'aspiration par un accent placé après le *t*.

Français.	Portugais.	Anglais.
Tsiouen,	çiuen,	tseuen.
Thsiouen,	ćiuen,	ʦeuen.
Tsioueï,	çiue,	tseuĕ.
Tsiu,	çiu,	tseu.
Thsiu,	ćiu,	ʦeu.
Tsiun,	çiun,	tseun.
Tso,	ço,	tso.
Thso,	ćo,	ʦo.
Tsou,	çu-ço,	tsoo.
Thsou,	ću-ću,	ʦoo, tsŭh.
Tsouan,	çuon,	tswan.
Thsouan,	ćuon,	ʦwan.
Tsouï,	çuy,	tsuy.
Thsouï,	ćuy,	ʦuy.
Tsoung,	çum,	tsung.
Thsoung,	ćum,	ʦung.
Tsun,	çun,	tsun.
Thsun,	ćun,	ʦun.
Wa,	va,	wa.
Waï,	vay,	wae.
Wan.	van,	wan.
Wang,	vam,	wang.
We,	ve-voe,	wŭh.
Weï,	vy,	we.
Wen,	ven,	wăn.
Wo,	vo,	wo.
Wou,	vu-vo,	woo.
You I[1],	y-ye,	e,
Ya,	ya,	ya.
Yaï,	yay,	yae.
Yan, yen,	yen,	yen.
Yang,	yam,	yang.
Yao,	yao,	yaou.
Ye,	ye,	yay-yïh.
Yen-yn,	yn,	yin.
Yeou,	yeu,	yew.
Yng *ou* ing,	ym,	ying.
Yo,	yo,	yŏ-yŭh.
You,	yo,	yo.
Youeï,	yue,	yuĕ.
Youen,	yuen,	yuen.
Young,	yum,	yung.
Yu,	yu,	yu.
Yun,	yun,	yun.

[1] M. Abel-Rémusat a remplacé entièrement la lettre *Y* par la lettre *I*. J'ai adopté cette orthographe lorsque cette lettre était placée dans l'intérieur des mots; mais elle m'a paru singulière au commencement des mots, surtout lorsque la lettre *I* est suivie d'une voyelle.

ÉPOQUES PRINCIPALES

DE LA

CHRONOLOGIE CHINOISE,

DATE DU COMMENCEMENT ET DURÉE DE CHAQUE DYNASTIE.

		AVANT J. C.	
Dynastie Hia.....	Durée présumée.	de l'an 2209 à l'an	1766.
Dynastie Chang.....	*Idem*.....	de l'an 1766 à l'an	1122.
Dynastie Tcheou.....	Environ.....	de l'an 1122 à l'an	255.
Époque dite du Tchun-thsieou.....		de l'an 722 à l'an	481.
Époque dite des guerres civiles.....		de l'an 481 à l'an	255.
Dynastie Thsin.....		de l'an 255 à l'an	204.
Dynastie des Han occidentaux.....		de l'an 204 à l'an	9 de l'ère chrétienne.
		APRÈS J. C.	
Interrègne et usurpation de Wang-mang....		de l'an 9 à l'an	25.
Dynastie des Han orientaux.....		de l'an 25 à l'an	221.
Dynastie des Han du pays de Chou.....		de l'an 221 à l'an	263.
Dynastie de Ou.....		de l'an 221 à l'an	277.
Dynastie des Weï.....		de l'an 221 à l'an	265.
Dynastie Tsin.....		de l'an 265 à l'an	420.
Dynastie Soung (première de ce nom).....		de l'an 420 à l'an	479.
Dynastie Thsi.....		de l'an 479 à l'an	501.
Dynastie Liang.....		de l'an 502 à l'an	556.
Dynastie Tchin.....		de l'an 557 à l'an	587.
Dynastie Weï, dans le nord.....		de l'an 386 à l'an	534.
Divisée en Weï occidentaux et orientaux....		de l'an 534 à l'an	550.

Dynastie des Thsi du nord.....	de l'an 550 à l'an	577.
Dynastie des Heou-tcheou.....	de l'an 557 à l'an	580.
Dynastie Soui.....	de l'an 581 à l'an	618.
Dynastie Thang.....	de l'an 618 à l'an	907.
Les cinq dynasties dites *postérieures*.....	de l'an 907 à l'an	960.
Dynastie Heou-liang.....	de l'an 907 à l'an	921.
Dynastie Heou-thang.....	de l'an 921 à l'an	935.
Dynastie Heou-tsin.....	de l'an 936 à l'an	947.
Dynastie Heou-han.....	de l'an 947 à l'an	949.
Dynastie Heou-tcheou.....	de l'an 949 à l'an	960.
Dynastie Soung.....	de l'an 960 à l'an	1278.
Dynastie Kin.....	de l'an 1115 à l'an	1232.
Dynastie Youen.....	de l'an 1260 à l'an	1367.
Dynastie Ming.....	de l'an 1368 à l'an	1644.
Dynastie Thsing.....	de l'an 1644 à l'époque actuelle.	

DICTIONNAIRE

DES NOMS ANCIENS ET MODERNES

DES VILLES ET ARRONDISSEMENTS

DE PREMIER, DEUXIÈME ET TROISIÈME ORDRE

COMPRIS

DANS L'EMPIRE CHINOIS.

C

CHA

沙 CHA, nom d'un arrondissement et d'une ville du troisième ordre, département de Yeu-p'ing-fou.

Latit. de la ville. 26° 23′
Longitude..... 115° 36′ (cal.)

Sous les premiers Soung, *Cha-tsun* 村; sous les Soui, *Cha* |, ville du troisième ordre.

國 CHA, royaume. Voy. 涉 *Che.*

市城 CHA-CHI-TCH'ING, ancien arrond. au sud-est de King-tcheou-fou.

河 CHA-HO, nom d'un arrondissement et d'une ville du troisième ordre, département de Chun-te-fou.

Latit. de la ville. 37° 00′
Longitude..... 112° 19′ (cal.)

Sous les Soui, *Cha-ho* | |; sous les Thang, *Wen-tcheou* 溫州.

丘 CHA-KHIEOU, nom d'un ancien canton du temps du Tchun-thsieou, sur l'arrondissement de Laï-tcheou-fou.

渠 CHA-KHIU. Voy. 施州衛 *Chi-tcheou-ueï.*

麓 CHA-LO. V. 元城 *Youen-tch'ing.*

漠 CHA-MO, littéralem. Mer de sable, nom du grand désert au nord-ouest de la Chine.

南 CHA-NAN. Voy. 懷仁 *Hoaï-jin.*

羨 CHA-SIEN. Voy. 江夏 *Kiang-hia* et 蒲圻 *P'ou-khi.*

州衛 CHA-TCHEOU-WEÏ, nom d'un arrondissem. et d'une ville au nord du Chen-si, 806 li à l'ouest de So-tcheou.

Latitude..... 40° 15′
Longitude..... 93° 19′ (cal.)

城 CHA-TCH'ING, nom d'un ancien

canton, sous les Thang, arrondissement de Liug-pao.

沙城 CHA-TCH'ING, au XVIIe siècle, nom d'une ville au nord de Pe-king.

Latitude..... 40° 25′ } (cal.)
Longitude..... 113° 02′ }

村 CHA-TSUN. Voyez *Cha.*

亭 CHA-TING, nom d'un ancien arrondissement du temps des Thang, à l'est de P'ing-lo-fou.

陽 CHA-YANG. Voyez *Kia-yu.*

CHAN

山海 CHAN-HAÏ. Voyez *Lin-yu.*

Idem. Nom d'une ville, frontière nord-est du Pe-tche-li.

Latitude..... 40° 02′ } (cal.)
Longitude..... 117° 25′ }

茬 CHAN-JIN. V. 長清 *Tchang-thsing.*

南 CHAN-NAN, nom d'une ancienne province centrale. Voyez *Siang-yang-fou.*

北 CHAN-PE, nom d'un ancien arrondissement du temps des Weï, au sud-est de Si-ngan-fou.

桑 CHAN-SANG. Voyez *Moung-tching.*

西 CHAN-SI, province de la Chine boréale. Elle s'étend, en latitude, de 34° 40′ à 40° 30′; en longitude, de 108° à 114° 30′.

丹衛 CHAN-TAN-WEÏ, nom d'un chef-lieu de distr. au nord du Chen-si, actuellement compris dans le département de Kan-tcheou-fou.

Latit. de la ville. 38° 50′ } (cal.)
Longitude..... 99° 09′ }

Sous les Han, *Chan-tan* 刪丹.

山都 CHAN-TOU, nom d'une anc. ville et d'un ancien arrond. des Thsin, au nord-ouest de Siang-yang-fou.

東 CHAN-TOUNG, province de la Chine orientale. Elle s'étend, en latitude, de 34° 30′ à 38° 30′; en long. de 113° à 121°.

陽 CHAN-YANG, nom d'un arrondissement du troisième ordre, affecté au chef-lieu du départ. de Hoaï-ngan-fou.

Sous les Han, territ. de *Che-yang* 射; sous les Tsin, *Chan-yang*; s. les Souï, *Thsou-tcheou* 楚州. Voyez *Hoaï-ngan-fou* et *Yen-tcheou-fou* (Chan-toung).

Idem. Nom d'un arrondissement et d'une ville du troisième ordre, département de Chang-tcheou; précédemment, département de Si-ngan-fou.

Latit. de la ville. 33° 29′ } (cal.)
Longitude..... 107° 41′ }

Sous les Han, territoire de *Chang-tch'ing* 商城; sous les Tsin, *Foung-yang* 豐.

陰 CHAN-YN, nom d'un arrondissement et d'une ville du troisième ordre, département de Thaï-thoung-fou.

Latit. de la ville. 39° 33′ } (cal.)
Longitude..... 110° 38′ }

Sous les Thsin, territoire de *Yn-kouan* 陰館; sous les Souï, *Chin-wou* 神武; sous les Kin, *Chan-yn*.

Idem. Nom d'un arrondissement du troisième ordre, affecté au chef-lieu du département de Chao-hing-fou.

Premier établissement sous les Thsin. Voyez aussi *Hoeï-ki.*

刪丹 CHAN-TAN. Voyez *Chan-tan-weï.*

CHANG

上石西州 CHANG-CHI-SI-TCHEOU, nom d'un arrondissem. et d'une ville du second ordre, départ. de Sse-ming-fou.
Latit. de la ville. 22° 08′ } (cal.)
Longitude..... 104° 16′ }
Premier établiss. sous les Thang.

海 CHANG-HAÏ, nom d'un arrondissement et d'une ville du troisième ordre, départem. de Soung-kiang-fou.
Latit. de la ville. 31° 16′ } obs.
Longitude..... 119° 12′ } 1788.
Premier établissem. sous les Youen.
La ville est près de la mer et est très-commerçante.

杭 CHANG-HANG, nom d'un arrondissement et d'une ville du troisième ordre, départ. de Ting-tcheou-fou.
Latit. de la ville. 25° 00′ } (cal.)
Longitude..... 114° 12′ }
Sous les Thang, territoire de *Loung-yen* **龍巖**, mont du Dragon; sous les Soung, *Chang-hang* ||.

下湊州 CHANG-HIA-TSOUNG-TCHEOU, nom d'un arrondissement et d'une ville du second ordre, département de Thaï-p'ing-fou (Kouang-si).
Latit. de la ville. 22° 25′ } (cal.)
Longitude..... 104° 08′ }
Premier établiss. sous les Soung.

懷 CHANG-HOAÏ, nom d'un ancien district établi par les Youen dans le territoire actuel de Loung-yng-tcheou.

黃 CHANG-HOANG, nom d'un ancien arrondissement des Tsin, à l'est de Nan-tchang, dép. de Siang-yang-fou.

洪 CHANG-HOUNG, nom d'un ancien arrond. des Weï occidentaux, au sud-est de Y-tching, départ. de Siang-yang-fou.

高 CHANG-KAO, nom d'un arrondissement et d'une ville du troisième ordre, département de Choui-tcheou-fou.
Latit. de la ville. 28° 11′ } (cal.)
Longitude..... 112° 27′ }
Sous les Han, territoire de *Kien-tch'ing* **建城**; sous les Tsin, *Wang-thsaï* **望蔡**.

上溪州 CHANG-KHI-TCHEOU, nom d'un district établi par les Youen, au sud ouest du Hou-kouang.

甲 CHANG-KIA, nom d'une ancien arrond. des Liang, au sud de Hou-keou, département de Kieou-kiang-fou.

郡 CHANG-KIUN. Voyez *Mi-tchi*, *Souï-te-tcheou*, *Pao-ngan* et *Y* **宜** *tchouen*.

谷 CHANG-KO, ancien nom du nord du Pe-tchi-li. V. *Chun-thien-fou*.

Idem. Nom d'un ancien chef-lieu, au nord-ouest de Yen-khing-fou.

邽 CHANG-KOUEÏ, nom d'un ancien arrond. du temps des Weï et des Souï, sur le territ. de Thsin-tcheou (Chen-si).

饒 CHANG-JAO, nom d'un arrondissem. et d'une ville du troisième ordre, département de Kouang-sin-fou.
Cet arrondissement est celui du chef-lieu actuel.
Sous les Han, territoire de *P'o-yang* **鄱陽**; sous les Ou, *Chang-jao* ||.

廉 CHANG-LIEN. Voyez *P'ing-li*.

林 CHANG-LIN, nom d'un arrondissement et d'une ville du troisième ordre, départem. de Lieou-tcheou-fou, actuellement, départem. de Sse-ngeu-fou.
Latit. de la ville. 23° 25′ } (cal.)
Longitude..... 106° 00′ }
Primitivement territoire de *Ling-fang* **領方**; sous les Thang, *Chang-lin* ||.

上林長官司 CHANG-LIN-TCHANG-KOUAN-SSE, nom d'un district et de son chef-lieu sur la frontière occidentale du Kouang-si.

Ce district est situé à l'ouest de Sse-tching-fou, au nord de Fou-tcheou (Yun-nan).

Sous les Soung, *Chang-lin-thoung* 上林峒. Actuellement, *Chang-lin* 上林.

上林峒 CHANG-LIN-THOUNG. Voyez le précédent.

上洛 CHANG-LO. Voyez *Chang-tcheou* 商州 et *Lo-nan*.

上祿 CHANG-LO. Voyez *Si-ho*.

上陌 CHANG-ME. Voyez *Nan-yang*.

上幕鎮 CHANG-MO-TCHIN. V. *Kin-khi*.

上艾 CHANG-NGAÏ. Voy. *P'ing-ting-tcheou*.

上思州 CHANG-SSE-TCHEOU, nom d'un arrond. et d'une ville du deuxième ordre, département de Nan-ning-fou.

Latit. de la ville. 22° 20′
Longitude..... 105° 18′ (cal.)

上黨 CHANG-TANG. Voyez *Tchang-te-fou* (Ho-nan), *Tse-tcheou*, *Tsin-tcheou*, *Liao-tcheou*, *Lou-ngan-fou* (Chan-si).

上蔡 CHANG-THSAÏ, nom d'un arrondissem. et d'une ville du troisième ordre, département de Jou-ning-fou.

Lat. de la v. 33° 19′ 20″ (obs. des miss.)
Longitude.. 112° 02′ 30″

Sous les Tcheou, principauté feudataire de *Thsaï* 蔡; sous les Han, *Chang-thsaï* 上蔡; sous les Soui, *Wou-tsin* 武津. Voyez *Kao-ngan*.

上津 CHANG-TSIN, nom d'un arrondissement et d'une ville du troisième ordre, dép. de Yûn-yang-fou. (Chang-liu-pao, sur la carte de D'Anville.)

Latit. de la ville. 33° 02′
Longitude..... 107° 38′ (cal.)

Sous les Han et les Tsin, territ. de *Chang* 商; sous les seconds Wei, *Chang-tsin* 上津.

上猶 CHANG-YEOU, nom d'un arrondissement et d'une ville du troisième ordre, département de Nan-ngan-fou.

Latit. de la ville. 25° 50′
Longitude..... 111° 58′ (cal.)

Sous les Soui, territoire de *Nan-khang* 南康; sous les Thang méridionaux, *Chang-yeou* 上猶.

上映州 CHANG-YNG-TCHEOU, nom d'un arrondissem. du deuxième ordre, à l'est de Tchin-ngan-fou.

Latit. de la ville. 23° 03′
Longitude..... 104° 23′ (cal.)

上元 CHANG-YOUEN, nom d'un arrondissement et d'une ville du troisième ordre, département de Kiang-ning-fou.

Cet arr. forme, avec celui de Kiang-ning, l'arr. spécial du chef-lieu actuel (Nan-king).

Sous les Thsin, territoire de *Mo-ling* 秣陵 et de *Kiang-ching* 江乘; sous les Thang, *Chang-youen* 上元.

上宛 CHANG-YOUEN. Voyez *Nan-yang*.

上庸 CHANG-YOUNG. Voyez *Chi-thsiouen* (Chen-si) et *Tchou-chan*.

上虞 CHANG-YU, nom d'un arrondissement et d'une ville du troisième ordre, département de Chao-hing-fou.

Lat. de la v. 29° 59′ 14″ (obs. des miss.)
Longitude.. 118° 33′ 37″

商水 CHANG-CHOUÏ, nom d'un ar-

rondissement et d'une ville du troisième ordre, départem. de Tchin-lieou-fou.

Latit. de la ville. 33° 37′ } (cal.)
Longitude..... 112° 23′ }

Sous les Thsin, *Yn-kiang* 漵江; sous les Souï, *Yn-choui* 漵 | ; sous les Souug, *Chang-choui* | |.

商河 CHANG-HO, uom d'un arrondissement et d'une ville du troisième ordre, département de Wou-ting-fou.

Latit. de la ville. 37° 23′ } (cal.)
Longitude..... 114° 58′ }

Sous les Han, *Si-ouo* 隰沃; sous les Souï, *Chang-ho* | |.

| 丘 CHANG-KHIEOU, nom d'un arrondissement dn troisième ordre, affecté au chef-lieu du départem. de Kouei-te-fou.

Sous les Han, *Souï-yang* 睢陽.

| 國 CHANG-KQUE, nom d'un ancien royaume de la 2° dynastie, daos l'arrondissement de Kouei-te-fou.

Idem. Voyez *Chang-tsin.*

| 洛 CHANG-LO, uom d'uu ancien arrondissement des Heou-tcheou, à l'est de Chang-tcheou (Chen-si).

| 南 CHANG-NAN, nom d'uo arrondissement et d'une ville do troisième ordre, département de Chang-tcheou, précédemment, département de Si-ngan-fou.

Latit. de la ville. 33° 26′ } (cal.)
Longitude..... 108° 21′ }

Sous les Hau, territoire de *Chang-tch'ing* | 城.

| 州 CHANG-TCHEOU, uom d'un départemeot et d'un chef-lieu du deuxième ordre, précédemment compris dans le département de Si-ngan-fou.

Lat. de la v. 33° 51′ 25″ } (obs.)
Loogitnde.. 107° 33′ 30″ }

Sons les Han, *Chang-lo* 上洛; sous les Wei, *Lo-tcheou* 洛州; sous les Heou-tcheou, *Chang-tcheou* | |.

商城 CHANG-TCH'ING, nom d'un arroodissement et d'uue ville du troisième ordre, départ. de Jou-ning-fou, actuellement, départ. de Kouang-tcheou.

Lat. de la v. 31° 55′ 30″ } (obs. des miss.)
Longitode.. 112° 58′ 00″ }

Sous les Han, *Sin-tsi* 新郪; sous les Souug, *Chang-tch'ing* | |.

| 城 CHANG-TCH'ING. Voyez *Chang-nan* et *Chan-yang.*

| 於城 CHANG-YU-TCH'ING, nom d'une ancienne ville, arr. de Nei-hiang.

CHAO

邵陵 CHAO-LING. Voy. *Pao-khing-fou.*

| 平 CHAO-P'ING, uom d'un arrondissement et d'une ville dn troisième ordre, département de P'ing-lo-fou.

Latit. de la ville. 23° 50′ } (cal.)
Longitude..... 108° 13′ }

| 州 CHAO-TCHEOU. Voyez *Youen-khio* et *Pao-khing-fou.*

| 武府 CHAO-WOU-FOU, nom d'un département et de son chef-lieu, province de Fo-kieu.

Lat. de la v. 27° 21′ 36″ } (obs. des miss.)
Longitude.. 115° 16′ 30″ }

Sous les Tcheou, pays de *Tsi-min* 七閩; sous les Han, dépendance de la province de *Hoei-ki* 會稽; à l'époque des trois royaumes, sous les Ou, *Tchao-wou* 昭武; sous les Tsin, *Chao-wou* | |. Ce dernier nom s'est conservé depuis lors.

邵武 CHAO-WOU, nom d'un arrondissement et d'une ville du troisième ordre, chef-lieu actuel du département de Chao-wou-fou.

Sous les Tsin, *Chao-yang* 昭陽; sous les premiers Soung, *Chao-wou* 昭武; sous les Thang, *Souï-tch'ing* 綏城. Voyez *Kouang-tse*.

昭陽 CHAO-YANG, nom d'un arrondissement et d'une ville du troisième ordre, département de Pao-khing-fou.

Cet arrondissement est celui du chef-lieu actuel.

Sous les Han, territoire de *Tchao-ling* 昭陵; sous les Han orientaux, *Tchao yang* 昭陽; sous les Tsin, *Chao-yang* 昭陽.

Idem. Voyez *Pao-khing-fou* et *Chao-wou*.

韶州府 CHAO-TCHEOU-FOU, nom d'un département et de son chef-lieu, province de Kouang-toung.

Lat. de la v. 24° 55′ 00″ (obs. des miss.)
Longitude.. 110° 48′ 30″

Anciennement, pays étranger; sous les Thsin, dépendance de la province de *Nan-haï*, et, sous les Han, de celle de *Kouei-yang* 桂陽; à l'époque des trois royaumes, sous les Ou, *Chi-hing* 始興; sous les premiers Soung, *Kouang-hing* 廣興; sous les Thang et les Soung, *Chao-tcheou* 韶州. Ce nom a subsisté depuis cette époque.

韶州 CHAO-TCHEOU. Voy. *Mien-tchi*.

少康邑 CHAO-KHANG-Y. Voyez *Young-ho* 滎河.

少梁城 CHAO-LIANG-TCH'ING, emplacement d'une anc. ville, à l'époque du Tchun-thsieou, près de *Han-tch'ing* 韓城.

紹興府 CHAO-HING-FOU, nom d'un département et de son chef-lieu, province de Tche-kiang.

Lat. de la v. 30° 6′ 00″ (obs. des miss.)
Longitude.. 118° 12′ 41″

A l'ép. du Tchun-thsieou, royaume de *Youe* 越; sous les Thsin, prov. de *Hoeï-ki*, dépendance du royaume de Ou; sous les Han orientaux, prov. de *Hoeï-ki*; sous les premiers Soung, *Toung-yang* (sud-est) 東陽; sous les Souï et les Thang, *Youe tcheou* 越; sous les Soung, *Chao-hing* 紹興. Ce nom s'est conservé depuis cette époque.

CHE

涉 CHE, nom d'un arrondissement et d'une ville du troisième ordre, département de Tchang-te-fou (Ho-nan).

Latit. de la ville. 36° 42′ (cal.)
Longitude ... 111° 28′

Autrefois, royaume de *Cha* 沙國; sous les Han, *Che hien*; sous les Kin, *Thsoung tcheou* 崇.

貊 CHE-ME, nom ancien d'une partie de la Corée orientale. Voyez *Me*.

舍城 CHE-TCH'ING, nom d'un ancien arrondissement des Souï, au nord-est de Khionng-chan (île de Haï-nan).

射洪 CHE-HOUNG, nom d'un arrondissement et d'une ville du troisième ordre, départem. de Thoung-tchonen-tcheou.

Latit. de la ville. 31° 00′ } (cal.)
Longitude..... 103° 00′ }
Sous les Han, territoire de *Tsi-*
鄨 *hien;* sous les Weï occid. *Che-*
kiang | 江; sous les Heou-tcheou,
Che-houng | |; sous les Thang,
Thoung-thsiouen 通泉.

射江 Che-kiang. Voy. *Che-houng.*

|州 Che-tcheou. Voy. *Yen-tch'ing.*

|陽 Che-yang. Voy. *Chan-yang* (n° 1).

葉 Che, nom d'un arrondissement et d'une ville du troisième ordre, département de Nan-yang-fou.
Latit. de la ville. 38° 43′ } (cal.)
Longitude..... 111° 02′ }
Autrefois, principauté de *Yng* 應; à l'époque du Tchun-thsieou, *Tchou-*
liang-y 諸梁邑; sous les Han, *Che* |; sous les Thsi du nord, *Siang* 襄 *tcheou;* sous les Thang, *Sien-fou* 仙鳧.

Idem. Voyez *Ye.*

CHEN

陝州 Chen-tcheou, nom d'un département et d'un chef-lieu du deuxième ordre, précédemment compris dans le département de Ho-nan-fou.
Latit. de la ville. 34° 45′ } (cal.)
Longitude..... 108° 43′ }
Sous les Han, *Chen* | *hien;* sous les seconds Weï, *Chen-tcheou* | |.

|西 Chen-si, nom d'une province de la Chine occidentale. Elle s'étendait du 32° au 40° degré de latitude, et du 96° au 109° degré de longitude. Actuellement elle a été réduite, et ne dépasse pas à l'ouest le 104° degré.

善州 Chen-tcheou. Voy. *Si-ning-fou.*

|勞 Chen-lao, nom d'un arrondissem. des Thang, au nord de Yo-lin-tcheou.

|化 Chen-hoa, nom d'un arrondissement et d'une ville du troisième ordre, département de Tchang-cha-fou.
Cet arrond. forme, avec celui de Tchang-cha, l'arrondiss. spécial du chef-lieu.
Primitivement, territ. de *Siang-*
than 湘潭; sous les Soung, *Chen-hoa* | |.

|闡 Chen-tchen. Voyez *San-po.*

鄨陽 Chen-yang. Voyez *Ma-y.*

扇沙 Chen-cha, nom d'un ancien arrond. des Liang, à l'est de Soui-khi.

CHEOU

壽州 Cheou-tcheou, nom d'un arrondissement et d'une ville du deuxième ordre, département de Foung-yang-fou.
Latit. de la ville. 32° 34′ } (cal.)
Longitude..... 114° 23′ }
A l'époque du Tchun-thsieou, royaume de *Lo-liao* 六蓼; sous les Thsin, *Cheou-tchun* |春; sous les Han, dépend. du *Hoaï-nun;* s. les Weï, dépendance du *Yang-tcheou;* sous les Souï, *Cheou-tcheou* | |.

|州 Cheou-tcheou, et

|良 Cheou-liang. V. *Cheou-tchang* (n° 1.)

壽光 CHEOU-KOUANG, nom d'un arrondissement et d'une ville du troisième ordre, départ. de Thsing-tcheou-fou.

Latit. de la ville. 36° 55′ } (cal.)
Longitude..... 116° 40′ }

Autrefois, territ. de *Tchin-kouan* 斟灌; sous les Han, *Cheou-kouang* ||.

壽寧 CHEOU-NING, nom d'un arrondissement et d'une ville du troisième ordre, département de Fou-ning-tcheou.

Latit. de la ville. 27° 32′ } (cal.)
Longitude..... 117° 10′ }

Primitivement, territoire de *Fo-ngan* 福安.

壽張 CHEOU-TCHANG, nom d'un arrondissement et d'une ville du troisième ordre, département de Yen-tcheou-fou (Chan-toung).

Latit. de la ville. 36° 7′ } (cal.)
Longitude..... 113° 45′ }

A l'ép. du Tchun-thsieou, *Liang-y* 良邑; sous les Han, *Cheou-liang* 壽良; s. les Han orientaux, *Cheou-tchang* ||; sous les Thang, *Cheou tcheou*.

昌 CHEOU-TCH'ANG, nom d'un arrondissement et d'une ville du troisième ordre, département de Yen-tcheou-fou (Tche-kiang).

Latit. de la ville. 29° 25′ } (cal.)
Longitude..... 118° 02′ }

Sous les Ou, *Sin-ting* 新定; sous les Tsin, *Cheou-tchang* ||.

春 CHEOU-TCHUN. Voy. *Cheou-tcheou*.

陽 CHEOU-YANG, nom d'un arrondissement et d'une ville du troisième ordre, départ. de P'ing-ting-tcheou, précédemment, départem. de Thaï-youen-fou.

Latit. de la ville. 37° 55′ } (cal.)
Longitude..... 110° 50′ }

A l'époque du Tchun-thsieou, *Ma-cheou-y*, ville de la Tête de cheval; sous les Tsin, *Cheou-yang* ||; sous les Thang, *Cheou* 受 *tcheou*.

受州 CHEOU-TCHEOU. V. *Cheou-yang*.

首陽 CHEOU-YANG. V. *Weï-youen* n° 3.

CHI

師宗州 CHI-THSOUNG-TCHEOU, nom d'un arrond. et d'une ville du deuxième ordre, départ. de Kouang-si-fou.

Latit. de la ville. 24° 55′ } (cal.)
Longitude..... 101° 40′ }

L'arrond. fut établi sous les Soung, par l'empereur Chi-thsoung ||.

什邡 CHI-FANG, nom d'un arrondissement et d'une ville du troisième ordre, département de Tch'ing-tou-fou.

Latit. de la ville. 31° 06′ } (cal.)
Longitude..... 101° 53′ }

Sous les Han, *Chi-fang* ||; sous les Heou-tcheou, *Fang-ting* 方亭.

施州衛 CHI-TCHEOU-WEÏ, nom d'un district et d'un chef-lieu, province de Hou-kouang.

Lat. de la v. 30° 15′ 56″ } (obs. des miss.)
Longitude.. 107° 5′ 55″ }

Autrefois, pays de *Thsou*; sous les Thsin, dépendance du *Khien-tchoung* 黔中; sous les Han, dépendance du *Nan-kiun* 南郡; à l'époque des trois royaumes, s. les Ou, *Cha-hhin* 沙渠, fossé de sable; s. les Tsin, *Ye-lang* 夜郎; sous les Heou-tcheou, *Ting* 亭 *tcheou* et

Thsing-kiang 清江; sous les Soui, *Young* 庸 *tcheou* et *Chi-tcheou* ||; sous les Thang, *Thsing-hoa* 清化; sous les Ming, *Chi-tcheou-weï* |||.

施南府 CHI-NAN-FOU, nom actuel du département précédent.

|秉 CHI-PING, nom d'un arrondiss. et d'une ville du troisième ordre, départem. de Tchin-youen-fou (Kouei-tcheou).

Lat. de la v. 27° 0′ 20″ (obs. des miss.)
Longitude.. 105° 41′ 50″

|溶州 CHI-YOUNG-TCHEOU, nom d'un district établi par les Yonen, au sud-ouest du Hon-kouang.

石州 CHI-TCHEOU. Voyez *Ou-pao, Young-ning-tcheou* (Chan-si).

Idem. Nom d'un ancien district, du temps des Thang, territoire de Tonng-hiang (Sse-tchouen).

|首 CHI-CHEOU, nom d'un arrondissement et d'une ville du troisième ordre, département de King-tcheon-fou.

Latit. de la ville. 29° 45′ (cal.)
Longitude..... 109° 56′

Sous les Han, territoire de *Hoa-young* 華容; sous les Tsin, *Chi-cheou* ||.

|封 CHI-FOUNG. V. *Kouang-te-tcheou.*

|康 CHI-KHANG, nom d'un ancien arrondissement des Sonng, 30 li au nord-est de Ho-p'on.

|皷 CHI-KOU. Voyez *Tchin-nan-tcheou.*

Idem. Nom d'anciens arrondissements du département de Chun-thien-fou, et du départ. de Ta-tcheon (Sse-tchouen). Ce dernier existait au temps des Liang.

石樓 CHI-LEOU, nom d'un arrondiss. et d'une ville du troisième ordre, département de P'ing-yang-fou.

Latit. de la ville. 37° 05′ (cal.)
Longitude..... 108° 29′

Autrefois, territoire de *Khiu-thsan* 屈產; sous les seconds Weï, *Thou-king* 吐京; sous les Soui, *Chi-leou* ||.

|梁 CHI-LIANG (Pont de pierre). Voyez *Thien-tchang.*

|龍 CHI-LOUNG. Voyez *Hoa-tcheou* 化州.

|門 CHI-MEN, nom d'un arrondissement et d'une ville du troisième ordre, département de Li-tcheou, auparavant, département de Yo-tcheou-fou.

Lat. de la v. 29° 30′ 30″ (obs. des miss.)
Longitude.. 109° 3′ 3″

Sous les Han, territoire de *Ling-yang* 零陽; sous les Ou, *Thien-men* 天|; sous les Soui, *Chi-men* || Portes de pierre. V. aussi *Chun-hoa.*

Idem. Nom d'une ville au nord-ouest de Kia-hing-fou.

Latitude..... 30° 35′ (cal.)
Longitude..... 117° 58′

|南 CHI-NAN. Voyez *Hing-nie.*

|安 CHI-NGAN. Voyez *Hien-yang.*

|艾 CHI-NGAÏ. Voyez *Yu* 盂, *P'ing-ting tcheou.*

|屏州 CHI-P'ING-TCHEOU, nom d'un arrondiss. et d'une ville du deuxième ordre, dép. de Lin-ngan-fou.

Latit. de la ville. 23° 47′ (cal.)
Longitude..... 100° 26′

Sous les Thang, territ. du peuple étranger *Ou-mo* 烏麼; sous les Youen, *Chi-p'ing-tcheou* |||.

石浦 CHI-P'OU, nom d'un bourg, au sud-ouest de Siang-chan.

|埭 CHI-TAÏ, nom d'un arrondissement et d'une ville du troisième ordre, département de Tchi-tcheou-fou.

Latit. de la ville. 30° 27′ (cal.)
Longitude..... 115° 43′ (cal.)

Sous les Han, territoire de *Tan-yang* 丹陽; sous les Liang, *Chi-taï* ||.

|頭城 CHI-TEOU-TCH'ING, nom d'une ancienne ville, à l'ouest de Nan-king.

|城 CHI-TCH'ING, nom d'un arrondissement et d'une ville du troisième ordre, département de Ning-tou-tcheou.

Latit. de la ville. 26° 18′ (cal.)
Longitude..... 113° 57′ (cal.)

Primitivement, territoire de *Ning-tou* 寧都; sous les Thang méridionaux, *Chi-tch'ing* ||.

Idem. Nom d'un arrondissement et d'une ville du troisième ordre, département de Kao-tcheou-fou.

Lat. de la v. 21° 32′ 24″ (obs. des miss.)
Longitude.. 107° 29′ 50″ (obs. des miss.)

D'après les cartes anglaises :
Loogitude..... 108° 06′

Soos les Han, territoire de *Kao-liang* 高涼; sous les Liang, *Lo tcheou* 羅; sous les Thang, *Chi-tch'ing* ||.

Idem. Voyez *Tch'ing-thien-fou, Tchi-tcheou-fou, P'ou, Kouei-tchi, Khio-thsing-fou.*

V. aussi *Khien-kiang. Kien-te. Kouo* 崞.

|砠 CHI-TCHU, nom d'un arrondissement du Sse-tchouen oriental. Le chef-lieu est par lat. 30° 10′ au sud-est de Tchoung-tcheou (Sse-Tchouen).

|阡府 CHI-THSIEN-FOU, nom d'un département et de son chef-lieu, province de Kouei-tcheou.

Lat. de la v. 27° 30′ 0″ (obs. des miss.)
Longitude.. 105° 49′ 50″ (obs. des miss.)

Sous les Thang, on distinguait deux arrondissements: *Y-tcheou* 夷州 et *Y-thsiouen* 義泉; sous les Youen, il n'y eut qu'un nom, *Chi-thsien* ||: il fut adopté par les Ming.

石泉 CHI-THSIOUEN, nom d'un arr. et d'une ville du troisième ordre, département de Hing-ngan-fou.

Latit. de la ville. 32° 51′ (cal.)
Loogitude..... 106° 10′ (cal.)

Sous les Han, *Chang-young* 上庸; sous les Weï occidentaux, *Chi-thsiouen* ||; sous les Thang, *Wou-ngan* 武安.

Idem. Nom d'un arrondissement et d'une ville du troisième ordre, département de Loung-ngan-fou.

Latit. de la ville. 31° 47′ (cal.)
Longitude..... 102° 03′ (cal.)

Sous les Han, territoire de *Kouang-jeou* 廣柔; sous les Thang, *Chi-thsiouen* ||.

|邑 CHI-Y. Voyez *Hoe-lo.*

|陽 CHI-YANG. Voyez *Lou-ling, Liu-ling.*

始豐 CHI-FOUNG. Voyez *Thien-thaï.*

|興 CHI-HING, nom d'un arrondissement et d'une ville du troisième ordre, département de Nan-hioung-tcheou.

Latit. de la ville. 25° 00′ (cal.)
Longitude..... 111° 16′ (cal.)

Sous les Ou, *Sie-kiaï* 斜階; sous les Thsi, *Tching-kiaï* 正階; sous les Liang, *Chi-hing* ||. Voyez aussi *Chao-tcheou-fou* et *Khio-kiang.*

Digitized by Google

始興 CHI-HING, nom d'une anc. ville, sous les Heou-han, au sud-onest de Chang-yu.

Idem. Voyez *Chao-tcheou-fou.*

|康 CHI-KHANG. Voyez *Sin-tou.*

Idem. Nom d'un ancien arrondissement établi par les Soung, au sud-ouest de Sin-hoeï (Kouang-toung).

Idem. Nom d'un ancien arrond. établi par les Tsin, sur le territoire de Hoa-yang.

|安 CHI-NGAN. Voyez *P'ing-lo-fou*, *Lin-kouei* et *Kouei-lin-fou.*

|平 CHI-P'ING. Voyez *Hing-p'ing.*

|陽 CHI-YANG. Voyez *P'ing-yang*, département de Wen-tcheou-fou.

郝 CHI. Voyez *Thsi-yang.*

訢 CHI. Voyez le même à *Khi.*

隰 CHI. Voyez le même à *Si.*

CHIN

深州 CHIN-TCHEOU, nom d'un arrondissement et d'une ville du deuxième ordre, département de Tchin-ting-fou.

Latit. de la ville. 38° 06′ (cal.)
Longitude..... 113° 17′ (cal.)

Sous les Han, territoire de *Hia-p'o* 下博; sous les Souï, *Chin-tcheou* ||. Actuellement, cette ville est chef-lieu d'un département distinct.

Idem. Voyez *Ngan-p'ing.*

|澤 CHIN-TSE, nom d'un arrondissement et d'une ville du troisième ordre, départ. de Khi-tcheou; précédemment, dép. de Pao-ting-fou (snd-est du chef-lieu.)

Latit. de la ville. 38° 14′ (cal.)
Longitude..... 111° 58′ (cal.)

申州 CHIN-TCHEOU. Voyez *Nan-yang-fou* et *Sin-yang-tcheou.*

愼陽 CHIN-YANG. Voyez *Tchin-yang.*

|縣 CHIN-HIEN. Voyez *Yng-chang.*

神山 CHIN-CHAN. Voyez *Feou-chan.*

|木 CHIN-MOU, nom d'un arrondissement et d'une ville du troisième ordre, département de Yen-ngan-fou.

Lat. de la v. 38° 55′ 20″ (obs. des miss.)
Longitude.. 107° 46′ 00″ (obs. des miss.)

Sous les Han, territ. de *Ou-yuen* 五原 et de *Ho-si* 河西; sous les Thang, *Sin-thsin* 新秦; sous les Soung, *Chin-mou* ||.

|池 CHIN-TCHI, nom d'un arrond. et d'une ville du troisième ordre, au sud-ouest de Ning-wou (Chan-si boréal).

|泉 CHIN-THSIOUEN, nom d'un ancien arrondissement du troisième ordre, établi par les Souï, 50 li au sud de Ngan.

|武 CHIN-WOU. Voyez *Chan-yn* (n° 1).

沈國 CHIN-KOUE. Voyez *Jou-ning-fou.*

| CHIN. Voyez le même à *Tch'in.*

CHING

乘州 CHING-TCHEOU. Voyez *Lo-ngan* 樂安 (n° 2).

嵊 CHING, nom d'un arrondissement et

d'une ville du troisième ordre, département de Chao-hing-fou.

Lat. de la v. 29° 36′ 00″ } (obs. des
Longitude.. 118° 22′ 47″ } miss.)

Sous les Han, territoire de *Yen* 剡; s. les Thang, *Yen-tch'ing* 剡城; sous les Soung, *Ching* | *hien*.

晟貢 Ching-koung. Voyez *Tching-koung*.

昇州 Ching-tcheou. Voyez *Kiang-ning-fou*.

勝州 Ching-tcheou. Voyez *Yu-lin-fou*. Le chef-lieu de cet ancien district s'appelait *Yu-lin*.

|鄉 Ching-hiang. Voyez *Young-p'ing*.

繩州 Ching-tcheou. V. *Meou-tcheou*.

盛京 Ching-king, en mandchou *Moukden*, nom de la capitale et du principal département du Liao-toung, appelé aussi *Foung-thien-fou*.

Lat. de la v. 41° 50′ 30″ } (obs. des
Longitude... 121° 17′ 20″ } miss.)

| 陽 Ching-yang, identique avec le précédent.

CHOANG

雙流 Choang-lieou, nom d'un arrondissement et d'une ville du troisième ordre, département de Tching-tou-fou.

Latit. de la ville. 30° 37′ } (cal.)
Longitude..... 101° 40′ }

Sous les Han, territoire de *Kouang-tou* 廣都; sous les Souï, *Choang-lieou* ||.

CHOU

蜀 Chou, ancienne prov. de l'ouest. Elle comprenait la partie occidentale du Sse-tchouen actuel. Voyez *Tch'ing-tou-fou*, *Thsoung-khing-tcheou*.

CHOUÏ

水修 Chouï-sieou. Voy. *Ning-tcheou*, département de Nan-tchoang-fou.

| 城 Chouï-tch'ing, nom d'un arr. situé au nord-est de Ta-ting-fou.

|盡源 Chouï-tsin-youen, nom d'un district du temps des Ming, sur le territoire de Chi-tcheou-weï, à l'ouest du Hou-kouang.

| 源 Chouï-youen, nom d'un arrond. du centre de la Corée par lat. 38°.

瑞州府 Chouï-tcheou-fou, nom d'un département et de son chef-lieu, province de Kiang-si.

Lat. de la v. 28° 24′ 40″ } (obs. des
Longitude.. 112° 57′ 36″ } miss.)

A l'époque du Tchun-thsieou, dépendance de *Ou*; à l'époque des guerres civiles, dépend. du royaume de *Thsou*; sous les Thsin, dépend. de la prov. de *Kieou-kiang*, et, sous les Han, de celle de *Yu-tchang* 豫章; sous les Thang, *Tsing* 靖 *tcheou*, *Mi* 米 *tcheou* et *Yun* 筠 *tcheou*; sous les Soung, *Chouï-tcheou* | |: ce nom subsiste depuis cette époque.

|金 Chouï-kin, nom d'un arrondissement et d'une ville du troisième ordre, département de Ning-tou-tcheou.

Lat. de la v. 25° 49′ 12″ } (obs. des
Longitude.. 113° 41′ 14″ } miss.)

Sous les Han, territoire de *Yu-tou*

雩都; sous les Thang, *Chouï-kin* ||.

瑞安 CHOUÏ-NGAN, nom d'un arrondissement et d'une ville du troisième ordre, départ. de Wen-tcheou-fou.

Latit. de la ville. 27° 47′ } (obs.)
Longitude..... 118° 25′ }

Sous les Han, territoire de *Tchang-ngan* 章安; sous les Ou, *Lo-yang* 羅陽; sous les Tsin, *Ngan-kou* 安固; sous les Thang, *Chouï-ngan* ||.

Idem. Voyez *Wen-tcheou-fou.*

|昌 CHOUÏ-TCH'ANG, nom d'un arrondissement et d'une ville du treisième ordre, département de Kieou-kiang-fou.

Lat. de la v. 29° 49′ 12″ } (obs. des miss.)
Longitude.. 113° 23′ 50″ }

A l'époque des trois royaumes, *Tchi-niao* 赤鳥; sous les Thang méridionaux, *Choui-tch'ang* ||.

|川 CHOUÏ-TCHOUEN, nom d'un arrond. au nord-est de la Corée.

CHU

舒州 CHU-TCHEOU. Voy. *Ngan-khing-fou, Sin-thsaï, Jou-ning-fou, Hoaï-ning.*

| CHU (principauté de). V. *Chu-t'ching.*

|鳩城 CHU-KIEOU-TCH'ING, nom d'un ancien canton, près de Chu-tching.

|城 CHU-TCH'ING, nom d'un arrondissement et d'une ville du treisième ordre, département de Liu-tcheou-fou.

Latit. de la ville. 31° 30′ } (cal.)
Longitude..... 114° 58′ }

Autrefois, principauté de *Chu* |; sous les Han, *Loung-chu* 龍|; sous les Thang, *Chu-t'ching* ||.

CHU-SAN (îles de). Veyez *Tcheou-chan.*

CHUN

順州 CHUN-TCHEOU, nom d'un district du Pe-tche-li, sous les Thang et les Youen. Veyez *Chun-y.*

|州 CHUN-TCHEOU, nom d'un arrondissement et d'une ville du deuxième ordre, département de Ho-khing-fou.

Latit. de la ville.. 26° 39′ } (cal.)
Longitude..... 98° 23′ }

Premier établiss. sous les Yeuen.

Le même nom désignait, sous les Thang, une portion du Kouang-si, aux environs de Ou-tcheou-fou.

|慶府 CHUN-KHING-FOU, nom d'un département et de son chef-lieu, prov. de Sse-tchouen.

Lat. de la v. 30° 49′ 12″ } (obs. des miss.)
Longitude... 103° 47′ 30″ }

Sous les Tcheou, pays compris dans le *Young* 雍 *tcheou;* à l'époque du Tchun-thsieou et à celle des guerres civiles, compris dans le royaume de *Pa* 巴; sous les Thsin, dépendance de la prov. de *Pa* 巴; à la fin des Han, *Ngan-han* 安漢; sous les premiers Soung, *Thang-khiu* 宕渠; sous les Souï, *Pa-si* 巴西; sous les Thang, *Nan-tchoung* 南充 et *Ko* 果 *tcheou;* sous les Soung, *Chun-khing* ||; sous les Yeuen, *Toung-tchouen* 東川; sous les Ming, *Chun-khing-fou* |||.

順寧府 CHUN-NING-FOU, nom d'un département et de son chef-lieu, province de Yun-nan.

Latit. de la ville.. 24° 38′ } (cal.)
Longitude..... 97° 48′ }
Premier établiss. sous les Youen.

昌 CHUN-TCH'ANG, nom d'un arrondissement et d'une ville du troisième ordre, département de Yen-p'ing-fou.

Latit. de la ville. 26° 48′ } (cal.)
Longitude..... 115° 38′ }
Sous les Thang, *Tsiang-choui-tchang* 漿水場; sous les Thang méridionaux, *Chun-tch'ang* 昌.

政 CHUN-TCHING. Voyez *Lio-yang*.

川 CHUN-TCHOUEN, nom d'un arrondissement au nord de la Corée.

德府 CHUN-TE-FOU, nom d'un dép. et de son chef-lieu, prov. de Pe-tchi-li.

Lat. de la v. 37° 7′ 15″ } (obs. des miss.)
Longitude.. 112° 19′ 00″ }
Sous les Tcheou, royaume de *Hing* 邢; à l'époque des guerres civiles, dépendance du royaume de Tsiu, et ensuite de celui de Tchao; sous les Thsin, dépendance du Kiu-lo 鉅鹿, sous le nom de *Sin-tou-hien* 信都縣; sous les Han, royaume de *Siang* 襄; sous les Souï, *Hing* 邢 *tcheou;* sous les Thang, *Kiu-lo* 鉅鹿; sous les Soung, *Sin-te* 信德; sous les Ming, *Chun-te-fou* 順德府.

德 CHUN-TE, nom d'un arrondissement et d'une ville du troisième ordre, département de Kouang-tcheon-fou.

Lat. de la v. 22° 49′ 25″ } (obs. des miss.)
Longitude.. 110° 28′ 55″ }
Anciennement territ. de *Nan-haï*.

順天府 CHUN-THIEN-FOU, nom d'un dép. province de Pe-tchi-li, et de son chef-lieu, capitale actuelle de la Chine, autrement Pe-king, cour du nord.

Lat. de la v. 39° 54′ 13″ } obs.
Longitude.. 114° 8′ 30″ } 1836.
Sous les Tcheou, *Yeou* 幽 *tcheou :* sous les Thsin, *Chang-ko* 上谷 et *Yu-yang* 漁陽; sous les Han, *Kouang-yang* 廣陽 et *Yen-koue* 燕國; sous les Tsiu, les Souï, les Thang, *Fan-yang* 范陽; sous les Soung, *Yen-chan* 燕山; sous les Ming, d'abord *Pe-p'ing-fou* 北平府, ensuite *Chun-thien-foa* 順天府.

義 CHUN-Y, nom d'un arrondissem. et d'une ville du troisième ordre, département de Chun-thien-fou.

Latit. de la ville. 40° 9′ } (cal.)
Longitude..... 114° 22′ }
Sous les Thsin, territ. de *Chang-ko* 上谷; sous les Han et les Weï, *Fan-yang* 范陽; sous les Souï, *Chun* 順 *tcheou;* sous les Thang, *Yen* 燕 *tcheou.*

Idem. Nom d'un ancien arrondissement du troisième ordre sous les Liang, dans le territoire de Souï-tcheou.

陽 CHUN-YANG. Voyez *Yu-tcheou*, département de Nan-yang-fou.

元路 CHUN-YOUEN-LOU. V. *Kouei-yang-fou* et *Pi-tsie-weï*.

淳州 CHUN-TCHEOU, nom d'un ancien arrondissement du Kouang-si, établi, sous les Thang, dans le territoire de Young-chun, dép. de Nan-ning-fou.

淳化 CHUN-HOA, nom d'un arrondissement et d'une ville du troisième ordre, département de Pin-tcheou.

Latit. de la ville. 34° 55′ } (cal.)
Longitude..... 106° 10′ }

Sous les Han, *Yun-ling* 雲陵; sous les seconds Weï, *Yun-yang* 雲陽; sous les Thang, *Chi-men* 石門; sous les Soung, *Chun-hoa* ||.

|安 CHUN-NGAN, nom d'un arrondissement et d'une ville du troisième ordre, dép. de Yeu-tcheou-fou (Tche-kiang).

Latit. de la ville.. 29° 34′ } (cal.)
Longitude..... 116° 43′ }

Sous les Han, territoire de *Hi* 翕 *hien*; sous les Ou, *Sin-tou* 新都; sous les Thang, *Thsing-khi* 青溪; sous les Soung, *Chun-ngan* ||.

鶉觚 CHUN-KOU. V. *King* 涇 *tcheou*.

純州 CHUN-TCHEOU, nom d'un ancien district du Sse-tchouen, sous les Soung, comprenant le territoire de Lou-tcheou.

|義 CHUN-Y, nom d'un ancien arrondiss. du temps des Thang, 40 li au sud de Young-ngan-tcheou (Kouang-si).

F

FAN

范 FAN, nom d'un arrondissement et d'une ville du troisième ordre, département de Toung-tchang-fou.

Latit. de la ville. 36° 00′ } (cal.)
Longitude..... 113° 25′ }

Sous les Han, *Fan* | *hien*; sous les Thang, *Fan* | *tcheou*.

|州 FAN-TCHEOU. Voy. *Fan* (le précéd.).

|陽 FAN-YANG, ancienne prov. du nord. Voy. *Chun-y*, *Chun-thien-fou*, *Tse-tcheou*, *Fang-chan*, *Ting-hing*, *Tcho-tcheou*.

蕃 FAN. Voyez *Theng* (Chan-toung).

番禺 FAN-YU, nom d'un arrondissement et d'une ville du troisième ordre, département de Kouang-tcheou-fou.

Cet arr. forme, avec celui de Nan-haï, l'arr. spécial du chef-lieu.

Sous les Thsin, *Fan-yu* ||; sous les premiers Soung, *Hi-ngan* 熙安 et *Hoaï-hoa* 懷化.

番州 FAN-TCHEOU, nom du chef-lieu du département de Kao-tcheou-fou, sous les Thang.

Idem. Voy. *Kouang-tcheou-fou* et *Khio-kiang*.

|水 ou 潘水 FAN-CHOUÏ, nom d'un ancien arrondiss. des Thang, au nord-ouest de Kao-tcheou-fou.

凡城 FAN-TCH'ING. Voyez *Hoeï* 輝.

繁水 FAN-CHOUÏ. Voyez *Nan-lo*.

|縣 FAN-HIEN. Voyez *Sin-fan*.

|昌 FAN-TCH'ANG, nom d'un arrondissement et d'une ville du troisième ordre, département de Thaï-p'ing-fou (Kiang-nan).

Latit. de la ville. 31° 16′
Longitude..... 115° 45′ (cal.)

Sous les Han, *Tchan-ko* 春穀; sous les Tsin, *Fan-tch'ang* ||; sous les Liang, *Nan-ling* 南陵.

繁峙 FAN-TCHI, nom d'un arrondissement et d'une ville du troisième ordre, département de Taï-tcheou, précédemment, département de Thaï-yonen-fou.

Latit. de la ville. 39° 12′
Longitude..... 110° 56′ (cal.)

Sous les Han, *Fan-tchi* ||; sous les Weï occidentaux, *Wou-tcheou* 武州.

樊興 FAN-HING. Voyez *Thsing-youen*, département de Pao-ting-fou.

|城 FAN-TCH'ING, nom d'une ancienne ville, sur le Han-kiang, près de Siang-yang-fou.

|川 FAN-TCHOUEN. Voyez *Hien-ning*.

FANG

方州 FANG-TCHEOU. Voyez *Y-loung*.

|渠 FANG-KHIU. Voyez *Hoan*.

|城 FANG-TCH'ING. Voyez *Kou-ngan*, *Yu-tcheou*, départem. de Nan-yang-fou.

|輿 FANG-YU. Voyez *Yu-thaï*.

方義 FANG-Y. Voyez *P'eng-khi*.

|亭 FANG-TING. Voyez *Chi-fang*.

防風氏 FANG-FOUNG-CHI. Voyez *Wou-khang*.

房 FANG, nom d'un arrond. et d'une ville du troisième ordre, département de Yun-yang-fou.

Latit. de la ville. 32° 01′
Longitude..... 108° 22′ (cal.)

Autrefois, principauté de Tan-tchou (fils d'Yao); sous les Han, *Fang-ling* |陵; sous les Weï, *Sin-tch'ing* 新城; sous les Heoú-tcheou, *Thsien* 遷 *tcheou*; sous les Thang, *Fang-tcheou* ||.

房山 FANG-CHAN, nom d'un arrondissement et d'une ville du troisième ordre, département de Chun-thien-fou.

Latit. de la ville. 39° 43′
Longitude..... 113° 43′ (cal.)

Autrefois *Fan-yang* 范陽; sous les Kin, *Foung-sien* 奉先; s. les Youen, *Fang-chan* ||. Voyez aussi *P'ing-chan*.

|陵 FANG-LING, et

|州 FANG-TCHEOU. Voyez *Fang* |.

|子邑 FANG-TSEU-Y. Voy. *Lin-tch'ing*.

||國 FANG-TSEU-KOUE. Voy. *Souï-p'ing*.

FEÏ

肥鄉 FEÏ-HIANG, nom d'un arrondissement et d'une ville du troisième ordre, département de Kouang-p'ing-fou.

Lat. de la v. 36° 39′ 55″
Longitude.. 112° 42′ 00″ (obs. des miss.)

Sous les Han, territoire de *P'ou* 蒲 *hien*; sous les Weï, *Feï-hiang* ||.

|城 FEÏ-TCH'ING, nom d'un arrondissement et d'une ville du troisième ordre, département de Thaï-ngan-fou.

Latit. de la ville. 36° 20′ } (cal.)
Longitude..... 114° 33′ }
Autrefois, principauté feudataire de *Feï* ; sous les Han, *Feï-tch'ing*.

肥子國 FEÏ-TSEU-KOUE. Voyez *Feï-tch'ing, Lou-loung*.

淝水 FEÏ-CHOUÏ. Voy. *Moung-tch'ing*.

費 FEÏ. Voyez le même à *P'i*.

廢丘 FEÏ-KHIEOU. Voyez *Hing-p'ing*.

飛狐口 FEÏ-HOU-KEOU. V. *Kouang-tch'ang* (n° 2).

鳥 FEÏ-NIAO, nom d'un ancien arrondissement établi par les Souï au sud-est de Tchonng-kiang.

FEN

分水 FEN-CHOUÏ, nom d'un arrondissement et d'nne ville du troisième ordre, département de Yen-tcheou-fou (Tche-kiang).
Latit. de la ville. 29° 59′ } (cal.)
Longitude..... 117° 00′ }
Sous les Thang, *Fen-choui*.

寧 FEN-NING. Voyez *Ning-tcheou* (département de Nan-tch'ang-fou.

宜 FEN-Y, nom d'un arrondissement et d'une ville du troisième ordre, département de Youen-tcheon-fou.
Latit. de la ville. 27° 46′ } (cal.)
Longitude..... 112° 23′ }
Sous les Han, territoire de *Y-tchun* 春 ; sous les Soung, *Fen-y*.

汾西 FEN-SI, nom d'un arrondissem. et d'une ville du troisième ordre, département de P'ing-yang-fou.
Latit. de la ville. 36° 40′ } (cal.)
Longitude..... 109° 12′ }
Sous les Han, territ. de *Tchi* 氐 *hien*; sous les seconds Weï, *Lin-fen* 臨 ; sous les Souï, *Fen-si*.

汾州府 FEN-TCHEOU-FOU, nom d'un département et de son chef-lieu, province de Chan-si.
Lat. de la v. 37° 19′ 12″ } (obs. des
Longitude.. 109° 21′ 00″ } miss.)
A l'époqne du Tchun-thsieou, dépendance du royaume de Tsin, et ensuite du royaume de Weï; à l'époque des guerres civiles, pays compris dans le royaume de Tchao; sous les Thsin et les Han, territoire de Thaï-youen; à l'époque des trois royaumes, territoire du Si-ho (fleuve de l'ouest); sous les seconds Weï, *Fen-tcheou*; s. les Pe-thsi, *Nan-so* 南朔; sous les Heon-tcheon, *Kiaï* 介 *tcheou*; s. les Thang, *Hao* 浩 *tcheou*; s. les Sonng, *Fen-yang* 陽; s. les Ming, *Fen-tcheou-fou*.

FEN-TCHEOU. V. *Yang-khio, Ki-tcheou, Ho-tcheou*, dép. de P'ing-yang-fou.

川 FEN-TCHOUEN, nom d'un anc. arrondissement du troisième ordre établi par les Heou-tcheou à l'est de Y-tchouen.

陽 FEN-YANG, nom d'un arrondissement et d'une ville du troisième ordre, département de Fen-tcheou-fou. Voyez *Fen-tcheou-fou*.
Cet arrond. est l'arrond, spécial du chef-lieu actuel.

Idem. Voyez *Hing, Lan*, et autres villes du département de Thaï-youen-fou.

汾陰 Fen-yn. Voy. *Wan-thsiouen* et *Young-ho* 榮河 (département de P'ing-yang-fou).

賁古 Fen-kou, nom d'un ancien arrondissement, établi par les Han, dans le territoire de Kien-chouï-tcheou.

FEOU

浮山 Feou-chan, nom d'un arrondissement et d'une ville du troisième ordre, département de P'ing-yang-fou.

Latitude..... 35° 59′
Longitude..... 109° 33′ (cal.)

Primitivement, territoire assigné à Tan-tchou (fils de Yao) pour son entretien; sous les Han, *Siang-ling* 襄陵; sous les Heou-tcheou, *Feou-chan* ｜｜; sous les Thang, *Chin-chan* 神山.

｜水 Feou-chouï. Voyez *Yen-chan*.

｜梁 Feou-liang, nom d'un arrondissement et d'une ville du troisième ordre, département de Jao-tchcou-fou.

Latit. de la ville. 29° 20′
Longitude..... 114° 59′ (cal.)

Sous les Han, territoire de *P'o-yang* 鄱陽; s. les Thang, *Sin-tch'ang* 新昌 et *Feou-liang* ｜｜.

｜城 Feou-tch'ing, nom d'un ancien arrondissement du troisième ordre, établi par les Weï, dans le district actuel de Yng-tch'ing.

｜陽 Feou-yang, nom d'un ancien arr. au nord de Nan-pi (Pe-tchi-li).

阜陵 Feou-ling, nom d'un ancien arrondissement des Han, au sud-ouest de *Tch'u* 滁 *tcheou*.

阜寧 Feou-ning, nom d'un arrondissement du troisième ordre, à l'est-nord-est de Hoaï-ngan-fou.

Latitude..... 33° 43′
Longitude..... 117° 31′ (cal.)

｜平 Feou-p'ing, nom d'un arrondissement et d'une ville du troisième ordre, département de Tchin-ting-fou.

Latit. de la ville. 38° 52′
Longitude..... 111° 57′ (cal.)

Sous les Souï, territoire de *Hing-thang* 行唐; sous les Kin, *Feou-p'ing* ｜｜; actuellement, département de Yng-tcheou-fou.

｜城 Feou-tch'ing, nom d'un arrondissement et d'une ville du troisième ordre, département de Ho-kien-fou.

Latitude..... 37° 55′
Longitude..... 113° 53′ (cal.)

Sous les Han, *Feou-tch'ing* ｜｜; sous les Thang, *Han-feou* 漢｜.

｜陽 Feou-yang, nom actuel de l'arrondissement du chef-lieu, département de Yng-tcheou-fou (Kiang-nan).

涪州 Feou-tcheou, nom d'un arrondissement et d'une ville du deuxième ordre, départ. de Tchoung-khing-fou.

La ville est à l'est du chef-lieu du département, et au nord de Wou-loung.

Latitude..... 29° 45′
Longitude..... 105° 16′ (cal.)

Antrefois, pays de *Pa* 巴; sous les Han, *Feou-ling* ｜陵; sous les Heou-tcheou, *Han-p'ing* 漢平; sous les Thang, *Feou-tcheou* ｜｜.

｜縣 Feou-hien ou ｜城 Feou-tch'ing, nom d'une ancienne ville des Han, ter-

ritoire de Thoung-tchouen-fou, au nord-ouest du chef-lieu. Voyez *Mien-tcheou* et *Tchang-ming*.

涪陵 Feou-ling. Voy. *Feou-tcheou* et *Wou-loung*.

FO ou FOU

伏羌 Fo-khiang, nom d'un arrondissement et d'une ville du troisième ordre, départem. de *Koung-tch'ang-fou*.

Latit. de la ville. 34° 38′ } (cal.)
Longitude..... 103° 04′ }

Autrefois, pays des barbares Ki 冀; sous les Han, *Han-yang* 漢陽; sous les seconds Weï, *Tang-thing* 當亭; s. les Heou-tcheou, *Ki-tch'ing* 冀城; sous les Thang, *Fo-khiang* ||.

|陸 Fo-lo. Voyez *Kan-thsiouen*.

|城 Fo-tch'ing, nom d'un ancien bourg à l'ouest de Thang (Pe-tchi-li).

佛岡 Fo-kang, nom d'un arrondissement nouveau, au snd-est de Lien-tcheou (Kouang-toung).

父城 Fou-tch'ing. Voyez *Pao-foung*.

夫人城 Fou-jin-tch'ing, nom d'une ancienne construction des Tsin, au nord-ouest de Siang-yang-fou.

|夷 Fou-y. Voyez *Sin-ning*, départem. de Pao-khing-fou.

扶風 Fou-foung, nom d'un arrondissement et d'une ville du troisième ordre, département de Foung-thsiang-fou.

Latit. de la ville. 34° 20′ } (cal.)
Longitude..... 105° 36′ }

Sous les Tcheou, *Khi-yang* 岐陽; sous les Han, *Mei-yang* 美陽; sous les Heou-tcheou, *Yen-tcheou* 燕州; sous les Thang, *Wei-tchouen* 渭川 et *Fou-foung* ||.

扶風 Fou-foung. V. *Foung-thsiang*.

||郡 Fou-foung-kiun, nom d'un ancien arrondissement du temps des Tsin, au nord-est de Ko-tch'ing.

|溝 Fou-keou, nom d'un arrondissement et d'une ville du troisième ordre, département de Tchin-lieou-fou.

Latit. de la ville. 34° 12′ } (cal.)
Longitude..... 112° 14′ }

Sous les Han, *Fou-keou* | |; sous les Thang, partie nord du *Tchin-tcheou* 北陳州.

|萊 Fou-laï, nom d'un ancien arrondissement des Thang, à l'est de Pe-lieou.

|陽 Fou-yang, nom d'un ancien district du Kouei-tcheou, sous les Soui, départem. de Sse-nan-fou. La ville était 85 li au nord-ouest du chef-lieu actuel.

福建 Fo-kien, province de la Chine orientale; elle s'étend, en latitude, du 23° degré 30′ au 28° degré 30′; en longitude, du 113° degré au 118°.

|州府 Fou-tcheou-fou, nom d'un départem. du Fo-kien et de la capitale de cette province.

Lat. de la v. 26° 02′ 24″ } (obs. des
Longitude.. 117° 8′ 50″ } miss.)

Sous les Tcheou, pays de *Tsi-min* 七閩; s. les Thsin, *Min-tchoung*

閩中; sous les Han, *Min* 閩, département principal du royaume de Youë; sous les Tsin, *Tsin-ngan* 晉安; sous les Soui, *Min-tcheou* 閩州 et *Thsiouen* 泉 *tcheou*; sous les Thang, *Kien* 建 *tcheou*, *Fou-tcheou* | | et *Tchang-lo* 長樂; sous les Soung, *Wei-wou* 威武; sous les Ming, *Fou-tcheou-fou* | | |.

福山 Fou-chan, nom d'un arrondissement et d'une ville du troisième ordre, département de Teng-tcheou-fou.

Latit. de la ville. 37° 33′ (cal.)
Longitude..... 119° 15′ (cal.)

Sous les Han, territoire de *Tchouï* 腄 *hien*; sous les Kin, *Fou-chan* | |.

| 祿 Fou-lo, nom d'un ancien arrond. des Thang, à l'est de Kouei-lin-fou.

Idem. Nom d'un ancien arrond. des Han, à l'est de So-tcheou-fou (Kan-sou).

| 寧府 Fou-ning-fou, nom d'un département et de son chef-lieu, province de Fo-kien.

Lat. de la v. 26° 54′ 00″ (obs. des miss.)
Longitude.. 117° 48′ 30″ (obs. des miss.)

Sous les Tcheou, pays de Tsi-min; sous les Thsin, *Min-tchoung* 閩中; sous les Tsin, *Wen-ma* 溫麻; sous les Soui et les Thang, *Tchang-khi* 長溪; s. les Soung, *Fou-ngan* | 安; s. les Ming, *Fou-ning-tcheou* | | |.

| 安 Fou-ngan, nom d'un arrondissement et d'une ville du troisième ordre, département de Fou-ning-fou.

Lat. de la v. 27° 04′ 48″ (obs. des miss.)
Longitude.. 117° 27′ 10″ (obs. des miss.)

Sous les Han, territoire de *Tchang-khi* 長溪; sous les Soung, *Fou-ngan* | |.

福安 Fou-ngan. V. *Fou-ning-tcheou*.

| 清 Fou-thsing, nom d'un arrondissement et d'une ville du troisième ordre, département de Fou-tcheou-fou.

Lat. de la v. 25° 40′ 48″ (obs. des miss.)
Longitude.. 117° 16′ 30″ (obs. des miss.)

Primitivement, territ. de *Tchang-lo* 長樂; sous les Thang, *Wan-ngan* 萬安; s. les cinq dynasties postérieures, *Fou-thsing* | |.

| 津 Fou-tsin, nom d'un ancien arrondissement du temps des Thang, dans le district actuel de Kiaï (Kan-sou).

府谷 Fou-ko, nom d'un arrondissement et d'une ville du troisième ordre, département de Yen-ngan-fou.

Latit. de la ville. 39° 08′ (cal.)
Longitude..... 108° 23′ (cal.)

Sous les Thsin, territoire de *Thaï-youen* 太原; sous les Thang, *Fou-ko* | |.

鄜州 Fou-tcheou, nom d'un département et de son chef-lieu, précédemment compris dans le département de Yen-ngan-fou.

Latit. de la ville. 36° 5′ (cal.)
Longitude..... 106° 58′ (cal.)

Sous les Han, *Fou* | *hien*; sous les seconds Weï, *Fou* | *tcheou*.

| 縣 Fou-hien. Voyez *Fou-tcheou* (le précédent) et *Lo-tchouen*.

撫州府 Fou-tcheou-fou, nom d'un département et de son chef-lieu, province de Kiang-si.

Lat. de la v. 27° 56′ 24″ (obs. des missions.)
Longitude.. 113° 58′ 00″

A l'époque du Tchun-thsieou, pays du royaume de On; à l'époque des guerres civiles, pays de Thsou; sous les Thsin, dépendance de la province de Kieou-kiang; sous les Han, dépendance de celle de Yu-tchang; à l'époque des trois royaumes, sous les Ou, *Lin-tchouen* 臨川; sous les Souï et les Thang, *Fou-tcheou* ||. Ce dernier nom s'est conservé depuis cette époque.

|水 Fou-chouï, nom d'un ancien arrondissement établi par les Thang au nord-ouest de Yonng, département de Lieou-tcheou-fou.

|寧 Fou-ning, nom d'un arrondissement et d'une ville du troisième ordre, département de Young-p'ing-fou.

Latit. de la ville. 39° 56′
Longitude..... 117° 00′ (cal.)

Sous les Han, territ. de *Li-tch'ing* 驪城; s. les Kin, *Fou-ning* ||.

|舜 Fou-y, nom d'un arrondissement du troisième ordre, à l'est de Kan-tcheou-fou (Kan-sou).

富州 Fou-tcheou, nom d'un arrondissement et d'une ville du deuxième ordre, département de Konang-nan-fou.

L'établissement date des Yonen.

Latit. de la ville. 23° 35′
Longitude..... 103° 10′ (cal.)

Idem. Voyez *Hing-koue-tcheou.*

|水 Fou-chouï. Voyez *Fou-tchouen* et *Tching-thien-fou.*

|順 Fou-chun, nom d'un arrondissement et d'une ville du troisième ordre, départ. de Sin-tcheou-fou (Sse-tchouen).

Latit. de la ville. 29° 19′
Longitude..... 102° 43′ (cal.)

Sous les Thsin, territoire de la province de Pa; s. les Han, *Kiang-yang* 江陽; s. des Heou-tcheou, *Lo-youen* 洛原; sous les Soung, *Fou-chun* ||.

富勞 Fou-lao, nom d'un arrondissement et d'une ville du troisième ordre, départem. de Hiang-wou-tcheou, 30 li au nord du chef-lieu.

Établi sous les Yonen.

|羅 Fou-lo, nom d'un ancien arrondissement du temps des Thang, au sud-ouest de Tan-tcheou (île de Haï-nan).

|林 Fou-lin, nom d'un ancien arrondissement du temps des Thang, 100 li au nord de Yang-tchun.

|民 Fou-min, nom d'un arrondissement et d'une ville du troisième ordre, département de Yun-nan-fou.

Latit. de la ville. 25° 20′
Longitude..... 100° 23′ (cal.)

Sous les Thang, *Si-ning-li-tcheou* 西寧梨州; sous les Youen, *Fou-min* ||.

|平 Fou-p'ing, nom d'un arrondissem. et d'une ville du troisième ordre, département de Si-ngan-fou.

Latit. de la ville. 34° 42′
Longitude..... 106° 27′ (cal.)

Sous les Thsin, *P'in-yang* 頻陽; sous les Souï, *Fou-p'ing* ||; sous les Thang, *Meï-youen* 美原.

|川 Fou-tchouen, nom d'un arrondissement et d'une ville du troisième ordre, département de P'ing-lo-fou.

Latit. de la ville. 24° 33′
Longitude..... 108° 43′ (cal.)

Sous les Han, *Fou-tchouen* 丨丨; sous les Thang, *Fou-chouï* 丨水.

富城 Fou-tch'ing. V. *Foung-tch'ing*.

丨春 Fou-tchun. V. *Kien-te* et *Fou-yang*.

丨陽 Fou-yang, nom d'un arrondissement et d'une ville du troisième ordre, département de Hang-tcheou-fou.

Lat. de la v. 30° 4′ 57″ } (obs. des miss.)
Longitude.. 117° 35′ 37″ }

Sous les Han, *Fou-tchun* 丨春; sous les Ou, *Toung-ngan* 東安; sous les Tsin, *Fou-yang* 丨丨.

丨雲 Fou-yun, nom d'un ancien arrondissement du temps des Thang, au sud-ouest de Wan-tcheou.

孚州 Fou-tcheou. Voyez *No-ti-tcheou*.

復州 Fou-tcheou. Voyez *King-ling*.

丨丨城 Fou-tcheou-tching, nom d'une ville du Liao-tong.

Latitude. 39° 40′ } d'après les cartes anglaises.
Longit... 119° 23′ }

丨陽 Fou-yang. Voyez *Thoung-pe*.

符縣 Fou-hien. Voyez *Ho-kiang*.

丨離 Fou-li. Voy. *So-tcheou*, départem. de Foung-yang-fou.

丨秦 Fou-thsin. Voyez *Weï-nan*.

敷州 Fou-tcheou, et

丨城 Fou-tch'ing, anciens noms de l'arrondissement de Lo-tchouen, département de Yen-ngan-fou.

丨文 Fou-wen. Voyez *Tsing-lou-weï*.

滏陽 Fou-yang. Voyez *Tseu-tcheou*.

FOUNG

鳳 Foung, nom d'un arrondissement et d'une ville du troisième ordre, département de Han-tchoung-fou.

Latit. de la ville. 33° 55′ } (cal.)
Longitude..... 104° 22′ }

Sous les Thsin, territ. de *Loung-si* 隴西; sous les seconds Weï, *Liang-thsiouen* 梁泉; sous les Weï occidentaux, *Foung* 丨*tcheou*; sous les Souï, *Ho-tchi* 河池.

丨山 Foung-chan, nom d'un arrondissement et d'une ville du troisième ordre, dans l'île de Formose.

Lat. de la v. 22° 40′ 48″ } (obs. des miss.)
Longitude.. 117° 45′ 50″ }

丨化 Foung-hoa, nom d'un ancien arr. des Ming, au nord de Sse-ngen-fou.

丨棲 Foung-si. Voyez *Lin-yeou*.

丨州 Foung-tcheou. Voyez *Foung* 丨.

丨臺 Foung-thaï, nom actuel du chef-lieu, dép. de Tse-tcheou-fou (Chan-si).

丨翔府 Foung-thsiang-fou, nom d'un département et de son chef-lieu, province de Chen-si.

Lat. de la v. 34° 25′ 12″ } (obs. des miss.)
Longitude.. 105° 9′ 35″ }

Sous les Tcheou, pays de *Khi* 岐; à l'époque du Tchun-thsieou, pays de Thsin; sous les Thsin, dépendance du *Neï-sse* 內史; sous les Han, *Yeou-fou-foung* 右扶風, district dépendant immédiatement de la cour impériale, ainsi que celui de *Tso-foung-y* 左馮翊; sous les Tsin, royaume de Thsin; sous les Weï occidentaux, *Khi-yang* 岐

陽; sous les Souï, *Khi* 岐 *tcheou*. s. les Thang, *Foung-thsiang* 翔 et *Si-king*, Cour de l'ouest; s. les cinq dynast. postérieures, *Kouan-si* 關西; s. les Ming, *Foung-thsiang-fou* 翔.

鳳翔 FOUNG-THSIANG, nom d'un arr. du troisième ordre, affecté au chef-lieu, département de Foung-thsiang-fou.

A l'époque du Tchun-thsieou, *Kou-young* (vieux Young) 故雍; sous les Thsin, *Young* 雍 *hien*; sous les seconds Weï, *Thsin-p'ing* 秦平; sous les Souï, *Fou-foung* 扶; sous les Thang, *Foung-thsiang* 翔.

鳳陽府 FOUNG-YANG-FOU, nom d'un département et de son chef-lieu, province de Kiang-nan.

Lat. de la v. 32° 55′ 30″ (obs. des miss.)
Longitude.. 115° 09′ 56″

Autrefois, pays du mont *Thou* 塗; à l'époque des guerres civiles, partie du royaume de Thsou, et dépendance du district sud du Hoaï; sous les Thsin, dépendance de la province de Kieou-kiang; sous les Han, royaume feudataire de *Tchoung-li* 鍾離; sous les Pe-thsi, *Si-thsou* 西楚; sous les Souï, les Thang et les Soung, *Hao* 濠 *tcheou*; sous les Ming, *Foung-yang-fou* 鳳陽.

鳳陽 FOUNG-YANG, nom d'un arrondissement du troisième ordre, affecté au chef-lieu du départem. de Fonng-yang-fou.

Sous les Thsin et les Han, cet arrondiss. faisait partie du territoire de *Tchoung-li* 鍾離.

封山 FOUNG-CHAN, nom d'un ancien arr. des Thsi, au sud-ouest de Ho-p'ou.

酆 FOUNG-FOU. Voyez *Foung-khieou*.

酆丘 FOUNG-KHIEOU, nom d'un arrondissement et d'une ville du troisième ordre, département de Weï-hoeï-fou.

Latit. de la ville. 35° 05′
Longitude..... 112° 17′ (cal.)

Autrefois, principauté de *Foung-fou* 酆; sous les Han, *Foung-khieou* 丘 et *P'ing-khieou* 平.

興 FOUNG-HING, nom d'une anc. ville des Tsin, au nord-est de Fonng-tchouen.

鄉 FOUNG-HIANG, nom d'un ancien arrondissement du temps des Han, 100 li à l'est de Ho, dép. de P'ing-lo-fou.

樂 FOUNG-LO, et

平 FOUNG-P'ING, noms de deux anciens arrondissements établis par les Tsin et les premiers Sonng, à l'ouest de Sin-hoeï, départ. de Kouang-tcheou-fou.

州 FOUNG-TCHEOU. Voyez *P'ing-hiang*

Idem. Nom d'un ancien arrond. des Souï, comprenant celui de Foung-tchouen.

川 FOUNG-TCHOUEN, nom d'un arrondissement et d'une ville du troisième ordre, département de Tchao-khing-fou.

Latit. de la ville. 23° 25′
Longitude..... 108° 43′ (cal.)

Sous les Han, territoire de *Kouang-sin* 廣信; sous les Liang, *Tch'ing* 成 *tcheou*; sous les Souï, *Foung* 酆 *tcheou* et *Foung-tchouen* 川.

陽 FOUNG-YANG. Voyez *Khaï-kien*.

豐 FOUNG, nom d'un arrondissement et d'une ville du troisième ordre, département de Siu-tcheou-fou (Kiang-nan).

Latit. de la ville. 34° 46′ } (cal.)
Longitude..... 114° 30′ }

Sous les Thsin, *Foung-y* 邑.

豐 FOUNG, nom de l'ancienne résidence des Tcheou, district de Si-ngan-fou.

順 FOUNG-CHUN, nom d'un nouvel arrondissement, au sud-onest du chef-lieu, départ. de Thsao-tcheou-fou.

鄉 FOUNG-HIANG, nom d'une ancienne ville du troisième ordre, fondée par les Thsi du nord, dans le territoire actuel de King-men-tcheou.

潤 FOUNG-JUN, nom d'un arrondissement et d'une ville du troisième ordre, département de Tsun-hoa-fou, précédemment, départ. de Chun-thien-fou.

Latit. de la ville. 39° 54′ } (cal.)
Longitude..... 115° 53′ }

Premier établissem. sous les Kin.

安 FOUNG-NGAN, nom d'une ancienne ville du troisième ordre, fondée par les Han, au sud-ouest de P'ou-kiang (Tche-kiang).

寧 FOUNG-NING, nom d'un nouvel arrondissement établi au nord-ouest de Tch'ing-te-fou.

Idem. Nom d'un nouveau département, au nord de Young-p'ing-fou.

城 FOUNG-TCH'ING, nom d'un arrondissement et d'une ville du troisième ordre, département de Nan-tch'ang-fou.

Latit. de la ville. 28° 10′ } (cal.)
Longitude..... 113° 24′ }

Sous les Ou, *Fou-tch'ing* 富 ; sous les Tsin, *Foung-tch'ing* ; sous les Souï, *Konang-foung* 廣 ; sous les cinq dynasties postérieures, *Ou-kao* 吳皐.

Idem. Nom d'une ancienne construction du temps des Wei, arr. de Cheou-konang.

豐邑 FOUNG-Y. Voyez *Foung* .

州 FOUNG-TCHEOU. Voyez *Nan-ngan.*

Idem. Nom d'un arrondissement établi par les Soung, sur le territoire de Fou-ko et de Yu-lin-fou.

陽 FOUNG-YANG. Voyez *Tchin-ngan* et *Chan-yang.*

鄧都 FOUNG-TOU, nom d'un arrondissement et d'une ville du troisième ordre, départ. de Tchoung-khing-fou.

Latit. de la ville. 30° 10′ } (cal.)
Longitude..... 105° 28′ }

Autrefois, territoire de *Tchi* 枳 *hien*; sous les Han, *P'ing-tou* 平 ; sous les Soui, *Foung-tou* .

Idem. Nom d'un ancien arrondissement des Tsin au sud-onest de Kien-li, département de King-tcheou-fou.

奉聖 FOUNG-CHING. V. *Pao-ngan-tcheou.*

符 FOUNG-FOU. V. *Thaï-ngan-fou.*

賢 FOUNG-HIEN, nom d'un nouvel arrond. au sud-est de Soung-kiang-fou.

化 FOUNG-HOA, nom d'un arrondissement et d'une ville du troisième ordre, département de Ning-po-fou.

Latit. de la ville. 29° 45′ } (cal.)
Longitude..... 118° 59′ }

Sous les Thsin et les Han, territoire de *Yin* 鄞; sous les Thang, *Foung-hoa* .

國 FOUNG-KOUE, nom d'uno ancien arrondissement du troisième ordre, établi par les Liang, au sud-est de Thsang-khi.

明 FOUNG-MING, nom d'un ancien arrondissement des Han, à l'est de l'ancien Tchang-ngan (Chen-si).

奉先 FOUNG-SIEN. Voy. *Fang-chan* et *P'ou-tch'ing*, dép. de Thoung-tcheou-fou.

新 FOUNG-SIN, nom d'une anc. ville du troisième ordre, établie par les Ou, au sud-ouest de la ville actuelle de Hing-koue-tcheou.

新 FOUNG-SIN, nom d'un arrondissement et d'une ville du troisième ordre, département de Nan-tch'ang-fou.

Latit. de la ville. 28° 41′ } (cal.)
Longitude..... 112° 59′ }

Sous les Han, territoire de *Haï-hoen* 海昏; sous les Han orientaux, *Sin-ou* 新吳; s. les Thang méridionaux, *Foung-sin* 丰.

天 FOUNG-THIEN. Voyez *Kan-tcheou*.

府 FOUNG-THIEN-FOU. V. *Ching-king* et *Tchi-tcheou*.

奉節 FOUNG-TSIE, nom d'un arrond. du troisième ordre, affecté au chef-lieu du département de Koneï-tcheou-fou.

Sous les Thsin, *Yu-fou* 魚復; s. les Han du pays de Chou, *Young-ngan* 永安; sous les Thang, *Foung-tsie* 丰.

議州 FOUNG-Y-TCHEOU, nom d'un district et d'un chef-lieu, province de Konang-si.

Lat. du chef-lieu.. 23° 42′
Longitude..... 104° 19′
Premier établiss. sous les Soung.

On a écrit, par erreur, *Taï* au lieu de *Foung*, sur la carte de D'Anville.

馮乘 FOUNG-CHING. Voyez *Kiang-hoa*.

Idem. Nom d'un ancien district, comprenant, sous les Han, la partie orientale du territ. de Fon-tchouen (Kouang-si).

H

HAÏ

海州 HAÏ-TCHEOU, nom d'un arrondissement et d'une ville du deuxième ordre, département de Hoaï-ngan-fou.

Lat. de la v. 34° 32′ 24″ } (obs. des miss.)
Longitude.. 117° 4′ 17″ }

Autrefois, princ. de *Than* 鄲; sous les Thsin, *Khia* 朐 *hien*; s. les Han, *Toung-haï* 東; s. les Weï, *Than* 鄲 *hien*; s. les Thang, *Haï-tcheou* 丰.

Idem. Nom d'un arrond. et d'une ville du deuxième ordre, prov. de Liao-toung.

Latitude.. ... 40° 55′ } (cal.)
Longitude..... 120° 33′ }

海州 HAÏ-TCHEOU. Voy. *Thaï-tcheou-fou* (Tche-kiang), *Lin-haï*.

Idem. Nom d'une ville de la Corée occidentale, par latitude : 38° 40′

豐 HAÏ-FOUNG, nom d'un arrondissement et d'une ville du troisième ordre, département de Thsi-nan-fou.

Latit. de la ville. 37° 50′ } (cal.)
Longitude..... 115° 26′ }

Sous les Han, territoire de *Yang-sin* 陽信; sous les Souï, *Wou-ti* 無棣.

Idem. Nom d'un arrondissement et d'une ville du troisième ordre, département de Hoeï-tcheou-fou (Kouang-toung).

Lat. de la v. 22° 54′ 00″ } (obs. des miss.)
Longitude.. 112° 58′ 54″ }

Sur les cartes anglaises :
Latitude..... 23° 06′
Longitude..... 113° 12′
Sous les Han, territoire de *Toung-kouan* 東官; sous les Tsin, *Haï-foung* | |; sous les Thang, *Lo-ngan* 陸安.

海昏 HAÏ-HOEN. V. *Foung-sin*, *Kien-tchang*, *Wou-ning*.

| 康 HAÏ-KHANG, nom d'un arrondiss. du troisième ordre, spécialement affecté au chef-lieu, dép. de Louï-tcheon-fou.
Sous les Han, territoire de *Siu-wen* 徐聞; sous les Souï, *Haï-khang* | |. Voyez *Louï-tcheou-fou*.

| 曲 HAÏ-KHIO. Voyez *Ji-tchao*.

| 陵 HAÏ-LING. Voyez *Haï-men*, *Hing-hoa*, *Thaï-tcheou*, *Thoung-tcheou*.

| 門 HAÏ-MEN, portes de mer, nom d'un arrondissement et d'une ville du troisième ordre, département de Yang-tcheou-fou; actuellement, département de Thong-tcheon.
Latit. de la ville. 32° 12′
Longitude..... 118° 46′ (cal.)
Sous les Han, territoire de *Haï-ling* | 陵; sous les cinq dynasties postérieures, *Haï-men* | |.

Idem. Nom d'une bourgade à l'est de Thaï-tcheou-fou (Tche-kiang).

| 安 HAÏ-NGAN. Voyez *Nyan-toung* et *Yang-kiang*.

Idem. Nom d'un ancien arrond. des Thang, dans le district de Khin-tcheou.

| 寧 HAÏ-NING, nom d'un arrondissement et d'une ville du troisième ordre, département de Hang-tcheon-fou.
Latit. de la ville. 30° 28′
Longitude..... 118° 6′ (cal.)
Sous les Ou, *Yen-kouan* 鹽官; sous les Youen, *Haï-ning* | |.

海寧 HAÏ-NING, nom d'un arrondissement d'ordre inférieur, établi sous les Ming, à l'ouest de Hsï-yen.

| 平 HAÏ-P'ING, nom d'un ancien arr. des Liang, dans le distr. de Khin-tcheon.

| 昌 HAÏ-TCH'ANG, nom d'un ancien arr. sous les Liang, au nord-est de Tien-pe.

| 澄 HAÏ-TCH'ING, nom d'un arrondissem. et d'une ville du troisième ordre, dép. de Tchang-tcheou-fou (Fo-kien).
Latit. de la ville. 24° 25′
Longitude..... 115° 43′ (cal.)

| 陽 HAÏ-YANG, nom de l'arrondissement du troisième ordre affecté au chef-lieu du départem. de Tchao-tcheou-fou.
Sous les Han, territoire de *Kie-yang* 揭 |; sous les Tsin, *Haï-yang* | |.

Idem. Nom d'une ancienne ville du temps des Han, arrond. de Young-p'ing-fou, et d'une autre, du temps des Thsi, dans l'arrond. de Tchang-chou.

Idem. Nom d'un arrondissement et d'une ville du troisième ordre, département de Teng-tcheou-fou.
Latit. de la ville. 36° 50′
Longitude..... 119° 38′ (cal.)

Idem. Voyez *Lquan-tcheou*, *Hieou-ning* et *Thaï-tcheou*.

| 鹽 HAÏ-YEN, saline de mer, nom d'un arrondissem. et d'une ville du troisième ordre, départ. de Kia-hing-fou.
Latit. de la ville. 30° 35′
Longitude..... 118° 20′ (cal.)
Sous les Thsin, *Haï-yen* | |; sous les Thang, *Wou-youen* 武原.

| 虞 HAÏ-YU. Voy. *Tchang* 常 *chou*.

HAN

漢州 HAN-TCHEOU, nom d'un arrond. et d'une ville du denxième ordre, dép. de Tch'ing-tou-fou.

Latit. de la ville. 31° 00′ } (cal.)
Longitude..... 102° 02′ }

Sous les Han, *Lo* 洛 *hien*; sous les Tsin, *Sin-tou* 新都; sous les Liang, *Kouang-han* 廣|; sous les Thang, *Han-tcheou* ||.

|壽 HAN-CHEOU. Voyez *Kouang-youen, Tch'ang-te-fou* (Hou-nan).

|豐 HAN-FOUNG. Voyez *Khaï*.

|阜 HAN-FEOU. Voyez *Feou-tch'ing*.

|興 HAN-HING. Voyez *P'ou-tch'ing*.

|嘉 HAN-KIA. Voyez *Ming-chan, Kia-ting-tcheou*.

|安 HAN-NGAN. Voyez *Kiang-ngan*.

|南 HAN-NAN, nom d'un ancien arr. des Weï, au nord de Y-tch'ing (Hou-pe).

|寧 HAN-NING. Voyez *Hing-ning*.

|平 HAN-P'ING. Voyez *Fou-tcheou*.

|昌 HAN-TCH'ANG. Voy. *Tchang-ming, Thsang-khi*.

|城 HAN-TCH'ING, nom de la capitale de la Corée, nommée aussi *Han-yang*. Voyez *King-ki-tao*.

|中府 HAN-TCHOUNG-FOU, nom d'un département et de son chef-lieu, province de Chen-si.

Lat. de la v. 32° 56′ 10″ } (obs. des
Longitude.. 104° 52′ 25″ } miss.)

Autrefois, aux époques du Tchun-thsieou et des guerres civiles, ce départ. se divisait entre les royaumes de Thsin et de Thsou; sous les Thsin, *Han-tchoung* ||; sous les Han, première résidence des souverains, *Han-wang-tou* |王都; sous les Weï, *Liang* 梁 *tcheou*; sous les Heou-tcheou, *Han-tchouen* |川; sous les Thang et les Soung, *Hing-youen* 興元; s. les Ming, *Han-tchoung-fou* |||.

漢川 HAN-TCHOUEN, nom d'un arrondissement et d'une ville du troisième ordre, département de Han-yang-fou.

Latit. de la ville. 30° 43′ } (cal.)
Longitude..... 111° 22′ }

Sous les Han, territ. de *Ngan-lo* 安陸; s. les Weï, *Kiang* 江 *tcheou*; s. les Heou-tcheou, *Tseng-chan* 甑山; s. les Souï, *Han-tchouen* ||.

Idem. Voyez *Han-tchoung-fou*.

|東 HAN-TOUNG. Voyez *Souï-tcheou*.

|都 HAN-TOU. Voyez *Ho-nan-fou, Han-tchoung-fou*.

|陽 HAN-YANG, nom d'un arrondissement du troisième ordre, affecté au chef-lieu, département de Han-yang-fou.

Sous les Han, territoire de *Ngan-lo* 安陸; sous les Tsin, *Tun-yang* 沌陽; sous les Souï, *Han-yang* ||; s. les Thang, *Mien* 沔 *tcheou*.

Idem. Voyez *Koung-tch'ang-fou, Li* 禮, *Fou-khiang, King-ki-tao*.

Idem. Nom d'un ancien arrondissement des Han, au sud-ouest de Khing-fou.

Idem. Nom de la capitale de la Corée. Voy. *King-ki-tao*.

漢陽府 HAN-YANG-FOU, nom d'un départem. et de son chef-lieu, prov. de Hou-pe, partie boréale du Hou-kouang.

Lat. de la v. 30° 34′ 38″ (obs. des miss.)
Longitude.. 111° 50′ 7″

Autrefois, dépendance du royaume de *Yun* **鄖**; à l'époque des guerres civiles, dépendance du royaume de Thsou; sous les Thsin, dépendance du Nan-kiun; sous les Han, dépendance de la province de *Kiang-hia* **江夏**; sous les Thang, *Mien* **沔** *tcheou* et *Han-yang* ||; sous les Ming, *Han-yang-fou* |||.

陰 HAN-YN, nom d'un arrondissem. et d'une ville du troisième ordre, département de Han-tchoung-fou.

Latit. de la ville. 32° 40′ (cal.)
Longitude..... 106° 28′

Sous les Han, *Ngan-yang* **安陽**; sous les Tsin, *Ngan-khang* **安康**; sous les Thang, *Han-yn* ||. Voyez aussi *Tse-yang*.

邯鄲 HAN-TAN, nom d'un arrondissement et d'une ville du troisième ordre, département de Kouang-p'ing-fou.

Latit. de la ville. 36° 40′ (cal.)
Longitude..... 112° 20′

Autrefois, la ville fut la capitale du royaume de Tchao; s. les Thsin, *Han-tan* ||. Voyez aussi *Tchang-te-fou* (Ho-nan).

溝 HAN-KEOU, nom d'une ancienne ville des Han, arrond. de Fei-hiang.

邗州 HAN-TCHEOU. Voyez *Yang-tcheou-fou*.

溝 HAN-KEOU. Voyez *Kao-yeou-tcheou*.

罕東衛 HAN-TOUNG-WEI, nom d'un district à l'ouest de So-tcheou-fou (Kan-sou).

韓城 HAN-TCH'ING, nom d'un arrondissement et d'une ville du troisième ordre, département de Si-ngan-fou.

Latit. de la ville. 35° 32′ (cal.)
Longitude..... 108° 04′

Sous les Thsin, *Hia-yang* **夏陽**; sous les Souï, *Han-tch'ing* ||.

汗州 HAN-TCHEOU. Voyez *Siang-youen*.

汗 HAN, nom d'une ancienne principauté feudataire, du temps des Tcheou, dans le Chen-si méridional. Elle devint un royaume qui comprenait une partie du Chan-si et du Ho-nan, du Ve au IIIe siècle avant notre ère.

函谷 HAN-KO. Voyez *Ling-pao*.

含山 HAN-CHAN, nom d'un arrondissement et d'une ville du troisième ordre, dép. de Ho-tcheou (Kiang-nan).

Latit. de la ville. 31° 47′ (cal.)
Longitude..... 115° 43′

Sous les Han, territ. de *Li-yang* **歷陽**; sous les Tsin orientaux *Loung-kang* **龍亢**; sous les Thang, *Han-chan* ||.

HANG

杭州府 HANG-TCHEOU-FOU, nom d'un département et de la capitale de la province de Tche-kiang.

Lat. de la v. 30° 20′ 20″ (obs. des miss.)
Longitude.. 117° 47′ 34″

A l'époque du Tchun-thsieou, département compris dans les royaumes de Ou et de Youe; à l'époque des

guerres civiles, département compris dans le royaume de Thsou; sous les Thsin, dépendance du Hoeï-ki; sous les Han orientaux, dépendance de la province de Ou; sous les Thsin, *Tsien-thang* 錢唐; sous les Souï, *Hang-tcheou* ||; sous les Thang, *Yu-hang* 餘|; sous les Soung, règne de Kao-tsoung, *Lin-ngan* 臨安; sous les Ming, *Hang-tcheou-fou* |||.

HAO

浩州 HAO-TCHEOU. Voy. *Fen-tcheou-fou, P'eng-tse.*

滈州 HAO-TCHEOU, nom d'un ancien chef-lieu du temps des Thang, au sud de P'ing-chan (dép. de Ma-hou-fou).

鎬京 HAO-KING. Voy. *Tchang-ngan*, département de Si-ngan-fou.

濠州 HAO-TCHEOU. Voyez *Foung-yang-fou, Lin-hoaï.*

豪靜 HAO-TSING, nom d'un ancien arrondissement des Liang, au sud de Tchao-p'ing.

|石 HAO-CHI, nom d'un ancien arrondissement fondé par les Thang, à l'est de Pe-lieou.

HENG

衡州府 HENG-TCHEOU-FOU, nom d'un département et de son chef-lieu, province de Hou-konang (Hou-nan).

Lat. de la v. 26° 55′ 12″ } (obs. des
Longitude.. 110° 3′ 00″ } miss.)

A l'époque du Tchun-thsieou, dépendance du royaume de Thsou; sous les Thsin, compris dans la province de Tchang-cha; sous les Han, dépendance du Koueï-yang; à l'époque des trois royaumes, sous les On, *Siang-toung* 湘東 et *Heng-yang* |陽; sous les Liang, *Heng-tcheou* ||; sous les Souï, *Heng-chan* |山; s. les Thang, *Hou-nan* 湖南; sous les Ming, *Heng-tcheou-fou* |||.

衡州 HENG-TCHEOU. V. *Heng-tcheou-fou.*

||衛 HENG-TCHEOU-WEÏ, nom d'une ville inférieure, au sud-est de Heng-tcheou-fou, et dépendante de son arrondissement. D'après le nom de *Weï*, garnison, cette ville doit être une place militaire.

|山 HENG-CHAN, nom d'un arrondissement et d'une ville du troisième ordre, département de Heng-tcheou-fou.

Lat. de la v. 27° 14′ 24″ } (obs. des
Longitude.. 110° 17′ 50″ } miss.)

Sous les Han, territ. de *Siang-nan* 湘南; sous les Tsin, *Heng-chan.*

Idem. Voyez *Heng-tcheou-fou.*

|水 HENG-CHOUÏ, nom d'un arrond. et d'une ville du troisième ordre, départ. de Ki-tcheou; précédemment, départ. de Tchin-ting-fou.

D'après les cartes chinoises, cette ville est au nord-est de Ki-tcheou, sur le Tho-ho.

Latitude..... 37° 45′ } (cal.)
Longitude..... 113° 23′ }

Sous les Han, territ. de *Thao* 桃*hien*; sous les Souï, *Heng-choui* ||.

衡陽 Heng-yang, nom d'un arrond. du troisième ordre qui forme, avec celui de Thsing-thsionen, l'arr. du chef-lieu, département de Heng-tcheou-fou.

Sous les Han, territoire de *Ling* 酃 *hien*; sous les Ou, *Lin-tching* 臨烝; s. les Thang, *Heng-yang* 衡陽. Voyez *Heng-tcheou-fou*.

恒州 Heng-tcheou et

恒山 Heng-chan (mont *Heng*). Voyez *Thaï-thoung-fou*, *Tchin-ting-fou*.

恒州 Nom d'un ancien district des Weï occidentaux, sur le territoire de Khing-yang-fou.

恒陽 Heng-yang. Voyez *Khio-yang*.

HEOU

侯官 ou, autrement, 侯官 Heou-kouan, nom d'un arrondissement et d'une ville du troisième ordre, département de Fou-tcheou-fou (Fo-kien).

Cet arrondissement, établi sous les Han, forme, avec celui de Min, l'arrondissement spécial du chef-lieu.

Idem. Voyez *Nan-ngan*, *Nan-p'ing*, *Kou-thien*, *Thoung-ngan*.

厚丘 Heou-khieou. V. *Mo-yang*.

HI

歙 Hi, nom d'un arrondissement et d'une ville du troisième ordre, département de Hoeï-tcheou-fou (Kiang-nan).

Latit. de la ville. 30° 04′ } (cal.)
Longitude..... 115° 42′ }

Sous les Thsin, *Hi* | *hien*; sous les Souï, *Hi* | *tcheou*. Actuellement, le chef-lieu du département est dans cette ville.

歙 Hi. Voyez *Tsi-khi*, *Chun-ngan*, *Hoeï-tcheou-fou* (Kiang-nan).

翕 Hi. Identique avec le précédent.

熙州 Hi-tcheou. Voy. *Hoaï-ning*, *Lin-thao-fou*.

熙安 Hi-ngan. Voyez *Fan-yu*.

熙平 Hi-p'ing, nom d'un ancien arrond. du temps des Ou, à l'ouest de Lien-chan.

戲陽城 Hi-yang-tch'ing, nom d'une ancienne ville de l'époque du Tchun-thsieou, à l'est de Tchang-te-fou (Ho-nan).

HIA

夏 Hia, nom d'un arrondissement et d'une ville du troisième ordre, département de Kiaï-tcheou; précédemment, département de P'ing-yang-fou.

Latit. de la ville. 35° 10′ } (cal.)
Longitude..... 108° 52′ }

Ancienne résidence de l'empereur Yu; sous les seconds Weï, *Hia* | *hien*.

夏州 Hia-tcheou. Voyez *Ning-hia-fou*.

夏丘 Hia-khieou. Voyez *Houng*.

夏口城 Hia-keou-tch'ing, nom d'une ancienne ville, s. les premiers Souing, près de Wou-tch'ang-fou.

夏汭 Hia-joui. Voyez *Wou-tch'ang-fou*.

夏屋 Hia-ouo, nom d'une anc. ville au nord de Thang-hien (Pe-tchi-li).

夏伯邑 Hia-pe-y. Voyez *Houng*.

Digitized by Google

夏津 Hia-tsin, nom d'un arrondissement et d'une ville du troisième ordre, département de Lin-thsing-tcheou.

Latit. de la ville. 37° 03′
Longitude..... 113° 50′ (cal.)

Sous les Han, *Tchu* 鄃 *hien*; sous les Thang, *Hia-tsin* | |.

| **邑** Hia-y, nom d'un arrondissement et d'une ville du troisième ordre, département de Koueï-te-fou.

Latit. de la ville. 34° 20′
Longitude..... 113° 59′ (cal.)

Sous les Han, *Hia-y* 下 |; sous les seconds Weï, *Thang-kiun* 碭郡.

| **陽** Hia-yang. Voyez *Han-tch'ing*.

下石西州 Hia-chi-si-tcheou, nom d'un arrondissement et d'une ville du deuxième ordre, département de Sse-ming-fou.

Latit. de la ville. 22° 10′
Longitude..... 104° 16′ (cal.)

Premier établissem. sous les Soung.

| **曲陽** Hia-khio-yang, nom d'une ancien arr. des Han, au nord de Tsin-tcheou (Pe-tchi-li).

| **邽** Hia-koueï. Voyez *Weï-nan*.

| **雷州** Hia-louï-tcheou, nom d'un district du Kouang-si, département de Nan-ning-fou.

Latit. de la ville. 22° 55′
Longitude..... 104° 14′ (cal.)

| **邳** Hia-peï. Voyez *Peï* | *tcheou*.

| **博** Hia-po. Voyez *Chin-tcheou*.

| **相** Hia-siang. Voyez *So-thsien*.

| **雉** Hia-tchi, nom d'une ancienne ville du troisième ordre, établie sous les Han, dans le district de Hing-koue.

下蔡 Hia-thsaï. Voyez *Yng-chang*.

| **傷** Hia-thsioueN. Voy. *Youen-ling*, *Pa-ling*, *Thsoang-yang*, *Thoung-tch'ing*.

Idem. Nom d'une ancienne ville des Han, à l'est de Youen-kiang.

| **邑** Hia-y. Voyez *Hia-y* 夏 |.

峽州 Hia-tcheou. Voy. *Y-ling-tcheou*.

| **江** Hia-kiang, nom d'un arrondissement et d'une ville du troisième ordre, département de Lin-kiang-fou.

Latit. de la ville. 27° 32′
Longitude..... 112° 54′ (cal.)

瑕丘 Hia-khieou. Voy. *Tseu-yang*.

| Hia, nom d'une ancienne ville au sud-ouest de Kiaï (Chan-si).

霞浦 Hia-p'ou, nom actuel du chef-lieu, département de Fou-ning-fou.

厦門 Hia-men ou Émouy, grand port du Fo-kien. Voyez *Thoung-ngan*.

HIANG

向州 Hiang-tcheou, nom d'un anc. district du Sse-tchouen, comprenant, sous les Thang, une partie de l'arrondissement de Meou-tcheou.

| **武州** Hiang-wou-tcheou, nom d'un arrondissem. du deuxième ordre et d'un chef-lieu, prov. de Kouang-si.

Latit. de la ville. 23° 12′
Longitude..... 104° 25′ (cal.)

Premier établiss. sous les Soung.

| Hiang, nom d'une ancienne principauté feudataire et d'un arrondissement des Han, sur le territoire de Han-chan.

香山 Hiang-chan, nom d'un arrondissement et d'une ville du troisième ordre, départem. de Kouang-tcheou-fou.
Lat. de la v. 22° 32′ 24″ } (obs. des miss.)
Longitude.. 110° 38′ 30″ }
Sur les cartes récentes :
Longitude..... 110° 55′
Premier établissement sous les Soung.

|河 Hiang-ho, nom d'un arrondissement et d'une ville du troisième ordre, département de Chun-thien-fou.
Latit. de la ville. 39° 46′ } (cal.)
Longitude..... 114° 42′ }
Autrefois, *Wou-thsing* 武清; sous les Liao, *Hiang-ha* ||.

|羅甸 Hiang-lo-tien, nom d'un arrond. du troisième ordre, établi, sous les Ming, dans le district de Pao-chan-tcheon.

項城 Hiang-tch'ing, nom d'un arrondissement et d'une ville du troisième ordre, département de Tchin-lieou-fou.
La ville n'est pas sur la carte de D'Anville; sur les cartes chinoises, elle est au sud de Tch'in-tcheou.
Latitude..... 33° 20′ } (app.)
Longitude..... 112° 33′ }
Autrefois, principauté de *Hiang* |; sous les Han, *Hiang-tch'ing* ||; a. les Wei orientaux, *Mo-ling* 秣陵; a. les Souï, *Hiang-tch'ing* ||.

|子國 Hiang-tseu-koue. Voyez *Hiang-tch'ing*.

鄉寧 Hiang-ning, nom d'un arrondissement et d'une ville du troisième ordre; département de P'ing-yang-fou.
Latit. de la ville. 36° 00′ } (cal.)
Longitude..... 108° 26′ }
Sous les Han, territoire de *Lin-fen* 臨汾; sous les seconds Wei, *Tch'ang-ning* 昌|; sous les cinq dynasties postérieures, *Hiang-ning* ||.

HIAO

孝豐 Hiao-foung, nom d'un arrondissement et d'une ville du troisième ordre, département de Hou-tcheou-fou.
Latit. de la ville. 30° 30′ } (cal.)
Longitude..... 117° 16′ }

|咸 Hiao-kan, nom d'un arrondissement et d'une ville du troisième ordre, département de Han-yang-fou.
Latit. de la ville. 30° 56′ } (cal.)
Longitude..... 111° 30′ }
Sous les premiers Soung, *Hiao-tch'ang* |昌; sous les Thang, *Houan tcheou:* 澴; sous les Thang postérieurs, *Hiao-kan* ||.

|昌 Hiao-tch'ang. Voyez *Hiao-kan*.

孝義 Hiao-y, nom d'un arrondissement et d'une ville du troisième ordre, département de Fen-tcheou-fou.
Latit. de la ville. 37° 10′ } (cal.)
Longitude..... 109° 25′ }
Autrefois, territoire de *Thaï-youen* 太原; sous les Wei, *Tchoung-yang* 中陽; sous les Tain, *Si-tch'ing* 隰城; sous les Thang, *Hiao-y* ||.

Idem. Nom d'un nouveau chef-lieu d'administration, au sud-est de Si-ngan-fou.

HIE

頡丘 Hie-khieou. Voyez *Laï-ngan*.

協州 Hie-tcheou, nom d'une au-

cienne ville du deuxième ordre, établie par les Souï, à l'est de Khio-tsing-fou. L'arr. comprenait une partie du territ. de Y-pin, départ. de Siu-tcheou-fou.

HIEN

咸豐 Hien-foung, nom d'un arrondissement, départ. de Chi-nan-fou.
Latit. de la ville. 29° 54′
Longitude..... 109° 48′ (cal.)

鏡 Hien-king, nom d'une province de la Corée, au nord-est.

安 Hien-ngan. Voyez *P'eng-tcheou.*

寧 Hien-ning, nom d'un arrondissement et d'une ville du troisième ordre, département de Wou-tch'ang-fou.
Latit. de la ville. 29° 55′
Longitude..... 111° 46′ (cal.)
Sous les Souï, territoire de *Kiang-hia* 江夏; sous les Thang, *Yoang-ngan* 永安; sous les Soung, *Hien-ning* ||.

Idem. Voyez *Nan-haï.*

Idem. Nom d'un arr. et d'une ville du troisième ordre, dép. de Si-ngan-fou.
Cet arrondissement forme, avec celui de Tchang-ngan, l'arrondissement spécial du chef-lieu.
Sous les Thsin, *Tchi-yang* 芷陽; sous les Han, *Pa-ling* 霸陵 et *Tou-ling* 杜陵; sous les Heou-tcheou, *Wan-nien* 萬年; sous les Souï, *Ta-hing* 大興; sous les Thang, *Hien-ning* ||; sous les cinq dynasties postérieures, *Ta-nien* 大年; sous les Soung, *Fan-tchouen* 樊川.

咸平 Hien-p'ing. Voyez *Thoung-yu.*

陽 Hien-yang, nom d'un arrondissement et d'une ville du troisième ordre, département de Si-ngan-fou.
Latit. de la ville. 34° 20′
Longitude..... 106° 18′ (cal.)
Sous les Thsin, *Hien-yang* ||; sous les Han, *Wei-tch'ing* 渭城; sous les Tsin, *Chi-ngan* 石安.

弦國 Hien-koue. Voyez *Koang-chan.*

顯州 Hien-tcheou. V. *Thang, Pao-ki.*

獻 Hien, nom d'un arrondissement et d'une ville du troisième ordre, département de Ho-kien-fou.
Lat. de la ville.. 38° 17′
Longitude..... 113° 53′ (cal.)
Sous les Han, *Lo-tch'ing* 樂城 et *King-tch'ing* 景城; sous les Souï, *Koang-tch'ing* 廣城; sous les Kin, *Hien* | *tcheou.*

HIEOU

休吉 Hieou-ki, nom d'un ancien arr. du temps des Souï, à l'est de Ho-youen.

納 Hieou-na, nom d'un ancien chef-lieu du troisième ordre, établi par les Youen dans le territoire actuel de Sin-hing-tcheou, dép. de Tchin-kiang-fou.

寧 Hieou-ning, nom d'un arrondissement et d'une ville du troisième ordre, départ. de Hoeï-tcheou-fou (Kiang-nan).
Latit. de la ville. 29° 53′
Longitude..... 115° 57′ (cal.)
Sous les Ou, *Haï-yang* 海陽 sous les Souï, *Hieou-ning* ||.

Idem. Voyez *Ou-youen.*

HIN

忻州 Hin-tcheou, nom d'un département et d'un chef-lieu du deuxième ordre, précédemment compris dans le département de Thaï-youen-fou.

Latit. de la ville. 38° 26′ (cal.)
Longitude..... 110° 23′ (cal.)

Sous les Han, territ. de *Yang-khio* **陽曲**; sous les Hau orientaux, *Sin-khio* **新曲**; sous les seconds Wei, *Sse* **肆** *tcheou*; sous les Souï, *Hin-tcheou* | |.

| 城 Hin-tch'ing, nom d'un arrondissement et d'une ville du troisième ordre, département de Khing-youen-fou.

Latit. de la ville. 24° 00′ (cal.)
Longitude..... 106° 5′ (cal.)

Premier établiss. sous les Thang.

欣道 Hin-tao, nom d'un ancien arrondissement, sous les Thang, 80 li au nord-est de Young, département de Ou-tcheou-fou.

HING

興 Hing, nom d'un arrondissement et d'une ville du troisième ordre, département de Thaï-youen-fou.

Latit. de la ville. 38° 38′ (cal.)
Longitude..... 108° 42′ (cal.)

Sous les Han, territ. de *Fen-yang* **汾陽**; sous les Heou-tcheou, *Yo-fen* **蔚汾**; sous les Souï, *Lin-thsiouen* **臨泉**; sous les Thang, *Lin-tsin* **臨津** et *Ho-ho* **合河**, rivières réunies; sous les Kin, *Hing* | *tcheou*.

興州 Hing-tcheou. V. *Hing* |, *Ning-hia-fou*, *Mien*, *Kian-tcheou*.

| 山 Hing-chan, nom d'un arrondissement et d'une ville du troisième ordre, département de King-tcheou-fou.

Latit. de la ville. 31° 10′ (cal.)
Longitude..... 108° 26′ (cal.)

Premier établiss. sous les Soung.

| 聖 Hing-ching, nom d'une ancienne ville du troisième ordre, fondée par les Thang, sur le territ. actuel de Tchang-ming (Sse-tchouen).

| 化府 Hing-hoa-fou, nom d'un département et de son chef-lieu, province de Fo-kien.

Lat. de la v. 25° 25′ 22″ (obs. des miss.)
Longitude. . 116° 57′ 20″ (obs. des miss.)

Sous les Tcheou, pays de Tsi-min; sous les Han, dépendance du Hoeï-ki, avec le nom de *P'ou-tchoung* **莆中**; sous les Souï, *P'ou-thien* **莆田**; sous les Soung, deux districts, *Hing-hoa* | | et *Hing-ngan* | **安**; sous les Ming, *Hing-hoa-fou* | | |.

| 化 Hing-hoa, nom d'un arrondissement et d'une ville du troisième ordre, département de Yang-tcheou-fou.

Latit. de la ville. 32° 56′ (cal.)
Longitude..... 117° 26′ (cal.)

Sous les Thang, territoire de *Haï-ling* **海陵**; sous les cinq dynasties postérieures, *Hing-hoa* | |.

| 古 Hing-kou. Voyez *P'ou-ngan-tcheou* et *Khio-tsing-fou*.

| 國州 Hing-koue-tcheou, nom d'un arrondissement et d'une ville du deuxième ordre, département de Wou-tch'ang-fou.

Lat. de la v. 29° 51′ 36″ (obs. des miss.)
Longitude.. 112° 45′ 42″ (obs. des miss.)

Sous les Thsin, territoire de la province de Nan-kiun; sous les Souï,

Fou 富 *tcheou*; sous les Soung, *Hing-koue* ||.

興 | HING-KOUE, nom d'un arrondiss. et d'une ville du troisième ordre, département de Kan-tcheou-fou.

Latit. de la ville. 26° 22′
Longitude..... 112° 52′ (cal.)

Autrefois, enceinte établie pour se défendre contre les inondations; sous les Soung, arrond. avec le nom de *Hing-koue* ||.

| 仁 HING-JIN. Voyez *Thsao-tcheou*.

| 樂 HING-LO. Voyez *Sin-tou*.

| 隆衛 HING-LOUNG-WEĪ, nom d'un district militaire et de son chef-lieu, dans la partie nord-est de la province de Koueï-tcheou, 70 li à l'est de Hoang-p'ing-tcheou.

Sous les Han et les Thang, territoire de *Tsang-ko* 牂牁; sous les Soung, dépendance de *Hoang-p'ing-fou* 黃平府; sous les Ming, *Hing-loung-weï* |||.

| 安府 HING-NGAN-FOU, nom d'un dép. et de son chef-lieu, province de Chen-si, précédemment compris dans le département de Han-tchoung-fou.

Lat. de la v. 32° 31′ 20″ (obs. des miss.)
Longitude.. 107° 01′ 41″

Sous les Han, *Si-tch'ing* 西城; sous les Weï occidentaux, *Kin* 金 *tcheou*; sous les Thang, *Ngan-khang* 安康.

| 安 HING-NGAN, nom d'un arrondissement et d'une ville du troisième ordre, département de Koueï-lin-fou.

Latit. de la ville. 25° 32′
Longitude..... 108° 16′ (cal.)

Sous les Han, territ. de *Chi-ngan* 始 |; sous les Thang, *Lin-youen* 臨源; sous les Soung, *Hing-ngan* ||.

興安 HING-NGAN, nom d'un arrondissement et d'une ville du troisième ordre, département de Kouang-sin-fou.

Latit. de la ville. 28° 25′
Longitude..... 115° 23′ (cal.)

Idem. Voyez *Kouang-youen*, *Hing-hoa-fou*.

| 業 HING-NIE, nom d'un arrondissement et d'une ville du troisième ordre, département de Yo-lin-tcheou, précédemment, départem. de On-tcheon-fou.

Latit. de la ville. 22° 45′
Longitude..... 107° 10′ (cal.)

Sous les Tchin, *Chi-nan* 石南; sous les Thang, *Hing-nie* ||.

| 寧 HING-NING, nom d'un arrondissement et d'une ville du troisième ordre, dép. de Tchin-tcheou (Hou-kouang).

Lat. de la v. 25° 54′ 40″ (obs. des miss.)
Longitude.. 110° 39′ 14″

Sous les Han, *Han-ning* 漢 |; sous les Souï, *Tsin-hing* 晉興; sous les Soung, *Hing-ning* ||.

Idem. Nom d'un arrondissement et d'une ville du troisième ordre, département de Hoeï-tcheou-fou (Kouang-tonng).

Lat. de la v. 24° 03′ 36″ (obs. des miss.)
Longitude.. 113° 21′ 50″
Sur les cartes anglaises :
Latitude.... 24° 12′
Longitude.. 113° 28′.

Sous les Han, territoire de *Loung-tchouen* 龍川; sous les Tsin orientaux, *Hing-ning* ||.

| 平 HING-P'ING, nom d'un arrondissement et d'une ville du troisième ordre, département de Si-ngan-fou.

Latit. de la ville 34° 18′
Longitude..... 106° 05′ (cal.)

Sous les Tcheou, *Thaï-khieou* 太丘; sous les Thsin, *Feï-khieou* 廢丘; sous les Han, *Hoaï-li* 槐里, *Mcou-ling* 茂陵 et *P'ing-ling* 平陵; sous les Tsin, *Chi-p'ing* 始平; sous les Thang, *Kin-tch'ing* 金城 et *Hing-p'ing* 興平.

興平 HING-P'ING, nom d'un ancien arrondissement des Thang, dans le territoire de Hoaï-tsi.

Idem. Nom d'un arr. du troisième ordre, sous les Ou, à l'ouest de Lo-ngan (Kiang-si).

道 HING-TAO, nom d'un ancien arrondissement du Konang-si, au temps des Tsin, au sud-est de Houng-tcheou.

Idem. Nom d'un arrond. créé par les Tsin, sur le territoire de Han-tchoung-fou.

濟 HING-TSI, nom d'un arrondissement et d'une ville du troisième ordre, département de Ho-kien-fou.

La ville n'est pas sur la carte de D'Anville; les géographies chinoises la placent 180 li à l'est du chef-lieu, et 80 li au nord de Thsang-tcheou.

Premier établissem. sous les Soung.

文 HING-WEN, nom d'un arrondissement et d'une ville du troisième ordre, dép. de Siu-tcheou-fou (Sse-tchouen).

Latit. de la ville. 28° 10′ (cal.)
Longitude..... 102° 42′

Autrefois, territoire de *Ye-lang* 夜郎; sous les Thang, *Yen tcheou* 晏.

元 HING-YOUEN. V. *Han-tchoung-fou.*

邢州 HING-TCHEOU. V. *Chun-te-fou.*

邢臺 HING-THAÏ, nom d'un arrondissement du troisième ordre, affecté au chef-lieu du départem. de Chun-te-fou.

Sous les Thsin, *Sin-tou* 新都; sous les Weï, royaume de *Siang* 襄; sous les Souï, *Loung-kang* 龍岡; sous les Soung, *Hing-thaï* 興.

義府 HING-Y-FOU, nom d'un département et de son chef-lieu, province de Koueï-tcheou.

Ce département récent est placé, sur les cartes chinoises, au sud-ouest de celui de Koueï-yang-fou.

行唐 HING-THANG, nom d'un arrondissement et d'une ville du troisième ordre, département de Tchin-ting-fou.

Latit. de la ville. 38° 27′ (cal.)
Longitude..... 112° 22′

Sous les Thsin, *Nan-hing* 南行; sous les Thang, établissement du *Hiouen* 法 *tcheou;* sous les cinq dynasties postér. *Tchang-wou* 彰武 et *Young-tch'ang* 永昌.

HIO. Voyez HIU.

HIOUEN

玄州 HIOUEN-TCHEOU. V. *Thoung-tcheou.*

玄武 HIOUEN-WOU. V. *Tchoung-kiang.*

法氏 HIOUEN-CHI. V. *Ling-tchouen, Kao-p'ing.*

玄州 HIOUEN-TCHEOU. V. *Hing-thang.*

HIOUNG

雄 Hioung, nom d'un arrondissement et d'une ville du troisième ordre, département de Pao-ting-fou.

Lat. de la v. 39° 01′ 05″ (obs. des miss.)
Longitude.. 113° 50′ 03″

Sous les Han, *Y* 易 *hien*; sous les Tsin, *Y-tch'ing* 易城; sous les Thang, *Kouei-y* 歸易; sous les cinq dynast. postérieures, *Hioung* | *tcheou*.

| 州 Hioung-tcheou. Voyez *Hioung, Nan-hioung-fou, Lo-ho*.

| 勇鎮 Hioung-young-tchin. Voy. *Ho-khio*.

熊耳 Hioung-eul, nom d'une chaîne de montagne sur la limite du Ho-nan et du Cheu-si. Voyez *Young-ning*.

| 湘 Hioung-siang. V. *Tchang-cha-fou*.

HIU

虛 Hiu. Voyez *Ngo-kia*.

許州 Hiu-tcheou, nom d'un département et d'un chef-lieu du deuxième ordre, province de Ho-nan; précédemment, compris dans le département de Khaï-foung-fou.

Latit. de la ville. 34° 06′
Longitude..... 111° 40′ (cal.)

Sous les Tcheou, principauté feudataire de *Hia* | ; sous les Weï, *Hiu-tch'ang* | 昌 ; sous les Thsi du nord, *Nan-tching* 南鄭 ; sous les Heou-tcheou, *Hia-tcheou* | | ; sous les Soung, *Yng-tch'ang* 潁昌.

許昌 Hiu-tch'ang. Voyez *Hia-tcheou*.

| 國 Royaume de Hiu. V. *Hiu-tcheou*.

旭川 Hiu-tchouen. Voyez *Young*, département de Kia-ting-tcheou.

HIUN

勳州 Hiun-tcheou. Voy. *Tsi-chan*.

HO

和州 Ho-tcheou, nom d'un département et de son chef-lieu, province de Kiang-nan.

Latit. de la ville. 31° 44′
Longitude..... 116° 00′ (cal.)

A l'époque des guerres civiles, pays compris dans le royaume de Thsou; les Thsin établirent *Li-yang-hien* 歷陽縣, qui dépendait de la province de Kieou-kiang; sous les Han, dépendance du royaume de Hoaï-nan; à l'époque des trois royaumes, dépendance du royaume de Ou; sous les Thsi du nord, *Ho-tcheou* | | ; sous les Thang, les Soung, les Ming, ce nom fut conservé.

Idem. Voyez *Jou-tcheou, Nan-ho* |.

| 順 Ho-chun, nom d'un arrondissement et d'une ville du troisième ordre, département de Liao-tcheou.

Latit. de la ville. 37° 20′
Lougitude..... 111° 16′ (cal.)

A l'époque du Tchun-thsieou, *Yu-tch'ing* 楡城 ; sous les Thsi du

nord, *Liang-ya* 梁 榆; sous les Souï, *Ho-chan* ||.

和曲州 Ho-khio-tcheou, nom d'un arrondissement et d'une ville du deuxième ordre (Yun-nan).

Premier établiss. sous les Youen. Ce nom n'est pas sur la carte du Yun-nan, par d'Anville. Les cartes chinoises placent la ville 30 li au sud-ouest de Won-ting-tcheou.

| 平 Ho-p'ing, nom d'un arrondissement et d'une ville du troisième ordre, dép. de Hoeï-tcheou-fou (Kouang-toung)

Lat. de la v. 24° 30′ 00″ (obs. des miss.)
Longitude.. 112° 34′ 55″

Primitivement, territoire de *Loung-tchouen* 龍 川.

| 城 Ho-tch'ing, nom d'une ancienne ville des Liang, 220 li à l'est de P'eng-tse.

合州 Ho-tcheou, nom d'un arrondissement et d'une ville du deuxième ordre, départ. de Tchoung-khing-fou.

Lat. de la v. 30° 08′ 24″ (obs. des miss.)
Longitude.. 104° 04′ 00″

Autrefois, pays compris dans le royaume de *Po* 濮; sous les Tsin, *Tien-kiang* 墊 江; sous les Wei occidentaux, *Ho-tcheou* ||; sous les Souï, *Fcou* 涪 *tcheou*; sous les Thang, *Pa-tchouen* 巴 川.

Idem. Voyez *Liu-tcheou-fou*, *Lien-tcheou-fou*, *Loui-tcheou-fou*, *Khio-yang*.

| 水 Ho-choui, nom d'un arrond. et d'une ville du troisième ordre, départ. de Khing-yang-fou.

Latit. de la ville. 36° 03′
Longitude..... 105° 38′ (cal.)

Sous les Han, territ. de *Kouei-te* 歸 德; sous les Wei occidentaux, *Yo-tcheou* 蔚 州 et *Hoa-tchi* 華 池; sous les Souï, *Lo-fan* 樂 蟠; sous les Thang, *Ho-choui* ||.

合河 Ho-ho. Voyez *Hing* 興.

| 肥 Ho-feï, nom d'un arrondissem. du troisième ordre, affecté au chef-lieu principal, départ. de Liu-tcheou-fou.

Sous les Han, *Ho-feï* ||; sous les premiers Soung, *Jou-yn* 汝 陰.

| 江 Ho-kiang, nom d'un arrondissement et d'une ville du troisième ordre, département de Lou-tcheou.

Latit. de la ville. 28° 48′ (cal.)
Longitude..... 103° 36′

Sous les Han, territ. de *Fou-hien* 符 縣; sous les Heou-tcheou, *Ho-kiang* ||.

Idem. Nom d'un ancien arrondissement des Youen, au sud-est de Tou-yun-fou.

| 浦 Ho-p'ou, nom d'un arrondissem. du troisième ordre, affecté au chef-lieu, département de Lien-tcheou-fou.

Établi sous les Han, le nom s'est conservé depuis cette époque. Voyez *Lien-tcheou-fou*.

郃陽 Ho-yang, nom d'un arrondissement et d'une ville du troisième ordre, département de Si-ngan-fou.

Latit. de la ville. 35° 18′ (cal.)
Longitude..... 107° 45′

Autrefois, territ. de la principauté de *Hoa* 華; sous les Han, *Ho-yang* ||.

賀 Ho, nom d'un arrondissement et d'une ville du troisième ordre, département de P'ing-lo-fou.

Lat. de la v. 24° 8′ 24″ (obs. des miss.)
Longitude.. 108° 56′ 30″

Sous les Hau, *Lin-ho* 臨 | ; sous les Thang, *Ho* | *tcheou*.

賀州 Ho-tcheou. V. *Ho*, le précéd.

火山 Ho-chan, Mont du feu. Voyez *Ho-khio* | |.

| 井 Ho-tsing, Puits de feu, nom d'un ancien arrondiss. établi par les Heou-tcheou au sud-ouest de Khioung-tcheou (Sse-tchouen).

鶴慶州 Ho-khing-tcheou, nom d'un district et de son chef-lieu, prov. de Yun-nan.

Latit. de la ville.. 26° 32′ } (cal.)
Longitude..... 98° 02′ }

D'abord *Ho* | *tcheou;* s. les Youeï, *Ho-khing* | |; ce nom fut conservé sous les Ming et sous la dyn. actuelle.

| 慶 Ho-khing.

| 州 Ho-tcheou. Voyez le précédent.

| 城 Ho-tch'ing, nom d'une anc. ville du royaume de Weï, sur le territoire de Tchang-youeu (Pe-tchi-li).

| 峯 Ho-foung, nom d'un arrondissement, département de Y-tch'ang-fou, au snd-ouest du chef-lieu.

霍州 Ho-tcheou, nom d'un département et d'un chef-lieu du deuxième ordre, province de Chan-si, précédemment compris dans le département de P'ing-yang-fou.

Latit. de la ville. 36° 34′ } (cal.)
Longitude..... 109° 23″ }

Autrefois, pays de *Yo-yang* 岳陽 du chapitre Yu-koung (Chou-king); s. les Han orientaux, *Young-ngan* 永安; sous les Soui, *Fen* 汾 *tcheou* et *Ho-y* | 邑; sous les Thang, *Liu* 呂 *tcheou*.

霍州 Ho-tcheou. V. *Lo-ngan-tcheou*.

| 山 Ho-chan. Voyez *Lo-ngan-tcheou*.

Idem. Nom d'une ville récente, au sud-est de Tchao-khing-fou.

Latitude..... 23° 08′ } (cal.)
Longitude..... 110° 08′ }

Idem. Ho-chan, nom d'un arrondissement et d'une ville du troisième ordre, département de Liu-tcheou-fou.

Latit. de la ville. 31° 30′ } (cal.)
Longitude..... 114° 00′ }

Primitivement, territoire de *Lo-ngan* 六安.

| 叔封邑 Ho-cho-foung-y. V. *Ho* | *khieou*.

| 丘 Ho-khieou, nom d'un arrondiss. et d'une ville du troisième ordre, département de Yng-tcheou-fou.

Latit. de la ville. 32° 23′ } (cal.)
Longitude..... 113° 53′ }

Sous les Tcheou, *Ho-cho-foung-y* 霍叔封邑, Cité donnée en principauté à Ho-cho; à l'époque du Tchun-thsieou, princip. de *Lo-liao* 六蓼; sous les Tsiu, *Ho-khieou* | |.

| 邑 Ho-y. Voyez *Ho* 霍 *tcheou*.

穀州 Ho-tcheou. Voy. *Loung-yeou*.

河州 Ho-tcheou, nom d'un arrondissement et d'une ville du deuxième ordre, département de Lin-thao-fou.

Lat. de la v. . 35° 44′ (cal. d'après les miss.)
Longitude.. 100° 40′ }

Le longit. paraîtrait trop forte d'un

demi-degré, d'après les distances en *Li*, à Lan-tcheou et à Si-ning-fou, indiquées par les géographies chinoises.

Sous les Han, *Ta-hia* 大夏; sous les Tsin, *Ho-tcheou* ||; sous Souï, *Pao-han* 抱罕.

河州 Ho-tcheou. Voyez le suivant.

||衛 Ho-tcheou-weï, nom d'un district à l'ouest de la province de Kan-sou.

Ce district dépend du chef-lieu précédent, *Ho-tcheou* ||.

Autrefois, pays des barbares *Si-khiang* 西羌; sous les Thsin et les Han, dépendance de la prov. de *Loung-si* 隴西; sous les Souï, *Pao-han* 抱罕; sous les Thang, *Ho-tcheou* || et *Ngan-hiang* 安鄉; sous les Ming, *Ho-tcheou-weï* |||.

|曲 Ho-khio, nom d'un arrondissem. et d'une ville du troisième ordre, département de Pao-te-tcheou, précédemment, département de Thaï-youen-fou.

Latit. de la ville. 39° 15′ (cal.)
Longitude..... 108° 42′ (cal.)

Autrefois, *Hioung-young-tchin* 雄勇鎮; s. les Soung, *Ho-chan* 火山; s. les Kin, *Ho-khio* ||.

|閒府 Ho-kien-fou, nom d'un département et de son chef-lieu, province de Pe-tchi-li.

Lat. de la v. 38° 30′ 00″ (obs. des miss.)
Longitude.. 113° 50′ 30″ (obs. des miss.)

A l'époque du Tchun-thsieou, dépendance de *Toung-yang* 東陽; à l'époque des guerres civiles, pays divisé entre les royaumes de Yen, de Tchao, de Thsi; sous les Thsin, divisé entre les deux provinces de *Kiu-Lo* 鉅鹿 et de *Chang-ko* 上谷; sous les Han, *Po-haï* 渤海, *Ho-kien* ||; sous les Souï et les Thang, *Yng* 瀛 *tcheou*; sous les Soung, *Yng-haï* 瀛海; sous les Ming, *Ho-kien-fou* |||.

河閒 Ho-kien, nom d'un arrond. du troisième ordre, affecté au chef-lieu du département de Ho-kien-fou.

Sous les Tcheou, *Thang cho-foung-y* 唐叔封邑, cité donnée en princip. à Thang-cho; sous les Thsin, *Wou-youen* 武垣; sous les Weï, *Ho-kien* ||; sous les Thang, *Yng* 瀛 *tcheou*. Voyez *Ho-kien-fou*.

|南府 Ho-nan-fou, nom d'un département et de son chef-lieu, province de Ho-nan.

Lat. de la v. 34° 43′ 15″ (obs. des miss.)
Longitude.. 110° 07′ 40″ (obs. des miss.)

Sous les Thsin, *San-tchouen* 三川 (les trois Cours d'eau); sous les Han, *Ho-nan* ||: les Han orientaux fixèrent leur résidence dans la ville; à l'époque des trois royaumes, sous les Weï, *Sse* 司 *tcheou*; sous les seconds Weï, *Lo* 洛 *tcheou*; sous les Heou-tcheou, *Toung-king* 東京, Cour d'orient; sous les Souï, Yang-ti fixa la résidence impériale dans la ville et l'appela *Yu* 豫 *tcheou*; sous les Thang, *Toung-tou*

東都 ; sous les Soung, *Si-king* 西京 ; s. les Kin, *Kin-tch'ang* 金昌 ; sous les Ming, *Ho-nan-fou* | | |.

河南 Ho-nan, prov. de la Chine centrale; elle s'étend dn 31° au 37° degré de latitude, et dn 108° au 114° degré 30′ de longitnde.

| 內 Ho-neï; nom d'un arrondissement du troisième ordre, affecté an chef-lieu, département de Hoaï-khing-fou.

Sous les Han, *Ye-wang* 野王; sous les Souï, *Ho-neï* | |; sous les Thang, *Hoaï* 懷 *tcheou*.

Idem. Voyez *Sin-hiang*.

Idem. Ho-neï, prov. du temps des Han, comprenant une partie du Chan-si. Voy. *Hoaï-khing-fou*, *Weï-hoeï-fou*.

| 北 Ho-pe, nord du fleuve Janne, ancienne province, comprenant une partie dn Chan-si. Voyez *P'ing-lo*.

| 西 Ho-si, nom d'nn arrondissement et d'une ville dn troisième ordre, département de Lin-ngan-fou.

D'après les cartes chinoises, la ville est au nord-onest dn chef-lieu, près de Chi-p'ing.

Latit. de la ville. 24° 15′ } (cal.)
Longitnde..... 100° 23′ }

Sous les Thang, *Thsoung* 宗 *tcheou*; sous les Yonen, *Ho si* | |.

Idem. Ho-si. Ouest du fleuve Jaune, nom d'une ancienne province du nord. Voy. *Tchao-y*, *Chin-mou*.

| 池州 Ho-tchi-tcheou, nom d'nn arrondissem. et d'nne ville dn deuxième ordre, départem. de Khing-youen-fon.

Lat. de la v. 24° 42′ 00″ } (obs. des
Longitude.. 105° 23′ 10″ } miss.)

Sous les Thang, *Tchi* 智 *tcheou*; sous les Soung, *Ho-tchi* | |.

河池 Ho-tchi. Voyez *Foang*, *Hoeï-tcheou*.

| 中 Ho-tchoung, nom d'nne ancienne province. Voyez *P'ou-tcheou-fou*.

| 清 Ho-thsing. V. *Thang-y*, *Moang-tsin*.

| 東 Ho-toung, est dn fleuve Jaune, ancienne prov. comprenant la partie occidentale dn Chan-si. Voyez *Thaï-youen*, *Tse-tcheou*, *P'ing-yang-fou*.

| 澤 Ho-tse, nom d'nn arrondissem. dn troisième ordre, affecté actuellement au chef-lieu du département de Thsao-tcheou, élevé à la première classe.

| 津 Ho-tsin, nom d'nn arrondissem. et d'une ville du troisième ordre, département de Kiang-tcheou; précédemment, département de P'ing-yang-fon.

Latit. de la ville 35° 38′ } (cal.)
Longitude..... 108° 26′ }

Autrefois, principauté de *Keng* 耿; sous les Thsin, territoire de *Pi-chi* 皮氏; sons les seconds Weï, *Loung-men* 龍門; sous les Thang, *Thsin* 秦 *tcheou*; sous les Soung, *Ho-tsin* | |.

Idem. Voyez *Moung-tsin*.

| 陽 Ho-yang, nom d'nn arrondissem. dn troisième ordre affecté an chef-lieu, département de Tch'ing-kiang-fon.

Sous les Thang, pays des barbares du midi; sous les Youen, *Ho-yang* | |.

Idem. Voyez *Moung-tsin*, *Tching-kiang-fou*.

| 陰 Ho-yn, nom d'nn arrondissement et d'une ville dn troisième ordre, département de Khaï-foung-fou.

Latit. de la ville. 34° 58′ } (cal.)
Longitude..... 111° 22′ }

Sous les Thsin, *P'ing-yn* 平 | .
sous les Han, *Ho-yn* | | .

河 源 Ho-youen, nom d'un arrond. et d'une ville du troisième ordre, dép. de Hoeï-tcheou-fou (Kouang-toung).

Lat. de la v. 23° 42′ 00″ } (obs.)
Longitude.. 112° 13′ 50″ }

Sous les Han, territoire de *Loung-tchouen* 龍 川; sous les Thsi du midi, *Ho-youen* | | .

HOA

華 州 Hoa-tcheou, nom d'un arrondissement et d'une ville du deuxième ordre, départ. de Thoung-tcheou-fou.

Latit. de la ville 34° 30′ } (cal.)
Longitude..... 107° 21′ }

Sous les Thsin. territ. de *Neï-sse* 內 史; sous les Han, territ. de la cour, *King-tchao* 京 兆 et de *Houng-noung* 弘 農; sous les Heou-tcheou, *Hoa-chan* | 山; sous les Weï occident. *Hoa-tcheou* | | .

Idem. Voyez *Ning-tcheou.*

Idem. Nom d'un ancien district établi par les Liang, sur l'arrondiss. de Kouang-youen (Sse-tchouen).

| 山 Hoa-chan. Voyez *Hoa* | *tcheou.*

| 池 Hoa-tchi. Voy. *Ho-chouï* et *San-youen.*

| 川 Hoa-tchouen. Voyez *Y-ou.*

| 清 Hoa-thsing, nom d'un ancien arrondissement des Thang. au sud-ouest de Khin-tcheou.

華 亭 Hoa-ting, nom d'un arrondissement et d'une ville du troisième ordre, département de P'ing-liang-fou.

Latit. de la ville 35° 18′ } (cal.)
Longitude..... 104° 15′ }

Sous les Thsin, territ de *Loung-si* 隴 西; sous les Souï, *Hoa ting* | |; sous les cinq dynast. postérieures, *Y-tcheou* 義 州.

Idem. Nom d'un arrondissem. du troisième ordre, affecté au chef-lieu, département de Soung-kiang-fou.

Sous les Han, territoire de *Leou-hien* 婁 縣; sous les Ou, *Hoa-ting* | |; sous les Tsin, *Yun-kien* 雲 間. Voyez *Soung-kiang-fou.*

| 陽 Hoa-yang, nom d'un arrondiss. du troisième ordre, attenant au chef-lieu du départem. de Teh'ing-tou-fou.

Sous les Thsin, territ. de *Teh'ing-tou* 成 都; sous les Thang, *Hoa-yang* | | .

Idem. Nom d'une ancienne ville établie par les premiers Soung, arrondissem. de Kouang-youen (Sse-tchouen).

Idem. Nom d'une ville du troisième ordre, sous les Thang, 40 li à l'ouest de Kaongan; départ. de Chouï-tcheou-fou.

Idem. Nom d'une ville du troisième ordre, établie par les seconds Weï, au sud-est de Mien.

| 陰 Hoa-yn, nom d'un arrondissem. et d'une ville du troisième ordre, département de Thoung-tcheou-fou.

Latit. de la ville 34° 35′ } (cal.)
Longitude..... 107° 37′ }

A l'époque des guerres civiles, territoire do *Yn-tsin* | 晉; sous les Han, *Hoa-yn* | |; sous les Soung, *Thoung-tsin* 潼 津.

華陰 Hoa-yn, nom d'un ancien arroudissement établi par les premiers Souug, près de Siang-yaug.

| 容 Hoa-young, uom d'uu arroudissement et d'uue ville du 3e ordre, département de Yo-tcheou-fou.

Latit. de la ville 29° 30′ } (cal.)
Lougitude..... 110° 02′ }

Sous les Ou, territoire de *Thsan-ling* 屬陵; sous les Thsiu, *Nan-ngan* 南安; sous les Souï, *Hoa-young* | |; sous les Thang, *Young-tch'ing* | 城.

Idem. Hoa-young. Voyez *Chi-cheou.*

化州 Hoa-tcheou, uom d'uu arroudissemeut et d'une ville du deuxième ordre, département de Kao-tcheou-fou.

Lat. de la v. 21° 37′ 12″ } (obs. des
Longitude.. 107° 51′ 10″ } miss.)

Sur les cartes auglaises:
Lougitude..... 108° 28′

Sous les Thsiu, pays compris dans la prov. de *Siang-kiun* 象郡; sous les Liaug, *Lo* 羅 *tcheou*; sous les Souï, *Chi-loung* 石龍; sous les Thang, *Pan* 辦 *tcheou* et *Ling-chouï* 陵水, deux districts; sous les Souug, *Hoa-tcheou* | |.

| 城 Hoa-tch'ing, Voyez *Pu-tcheou.*

| 蒙 Hoa-moung,

| 穆 Hoa-mo,

| 注 Hoa-tchu, noms de trois ancieus arrondissements du temps des premiers et secouds Souug, atteuaut au district de Kouang-niug.

花 Hoa, uom d'uue ville et d'un arroudissemeut du troisième ordre, départemeut de Kouaug-tcheou-fou.

Latit. de la ville. 23° 24′ } (cal.)
Longitude..... 110° 50′ }

D'après la longitude de Kouaug-tcheou-fou (Cauton), observée récemmeut par les Européens.

滑 Hoa, uom d'uu arroudissemeut et d'une ville du troisième ordre, départemeut de Thaï-miug-fou.

Latit. de la ville 35° 38′ } (cal.
Lougitude..... 112° 28′ }

Autrefois, territoire de *Wei* 衛; sous les Thsiu, *Toung-kiun* 東郡; sous les Hau, *Po-yang* 濮陽; sous les Souï, *Hoa* | *tcheou* | 州 Hoa-tcheou. Voyez *Hoa* |.

HOAÏ

淮州 Hoaï-tcheou. V. *Thang*, n° 1.

| 康 Hoaï-khang. Voyez *Jou-ning-fou.*

| 安 Hoaï-ngan. Voyez *Hoaï-ngan-fou.*

| 安府 Hoaï-ngan-fou, nom d'uu département et de sou chef-lieu, proviuce de Kiaug-nan.

Lat. de la v. 33° 32′ 24″ } (obs. des
Lougitude.. 116° 54′ 12″ } miss.)

A l'époque du Tchuu-thsieou, pays compris daus le royaume de Ou, et ensuite dans celui de Youe; à l'époque des guerres civiles, dépeudauce du royaume de Thsou; sous les Thsiu, compris dans la province de Kieou-kiang, avec le uom de *Hoaï-yn* |

陰; sous les Han, *Lin-hoaï* 臨 | 淮 et *Kouang-ling* 廣陵; sous les Tsin, *Chan-yang* 山陽; sous les Souï et les Thang, *Thsou-tcheou* 楚州; sous les Soung, *Hoaï-ngan* | |. Ce nom s'est conservé depuis cette époque.

淮寧 HOAÏ-NING, nom actuel du chef-lieu, département de Tchin-licou-fou.

| 濱 HOAÏ-PIN. Voyez *Thao-youen*.

| 陰 HOAÏ-YN. Voyez *Hoaï-ngan-fou*.

褱 HOAÏ. Voyez *Hoaï* 懷.

懷州 HOAÏ-TCHEOU. Voy. *Hoaï-khing-fou, Ho-neï*.

| 化 HOAÏ-HOA. Voyez *Fan-yu*.

Idem. Nom d'un ancien arrondissement du deuxième ordre, antérieur aux Soung, à l'ouest de Nan-ning-fou.

| 柔 HOAÏ-JEOU, nom d'un arrondissement et d'une ville du troisième ordre, département de Chun-thien-fou.

Latit. de la ville. 40° 19′
Longitude..... 114° 18′ (cal.)
Premier établiss. sous les Thang.

| 仁 HOAÏ-JIN. Voyez *Kan-yu*.

Idem. Nom d'un arrondissement et d'une ville du troisième ordre, département de Thaï-thoung-fou.

Latit. de la ville. 39° 54′
Longitude..... 110° 47′ (cal.)

Sous les Thsin, territoire de *Yun-tchoung* 雲中; sous les Han, *Chan-nan* 沙南; sous les Souï, *Ta-li* 大利; sous les Liao, *Hoaï-jin* | |.

懷慶府 HOAÏ-KHING-FOU, nom d'un département et de son chef-lieu, province de Ho-nan.

Lat. de la v. 35° 06′ 34″ (obs. des miss.)
Longitude.. 110° 40′ 00″

Au commencement des Tcheou, territoire de *San-kien* 三監; à l'époque des guerres civiles, pays divisé entre les deux royaumes de Weï et celui de Tch'ing; sous les Thsin, compris dans la province des *Trois cours d'eau* 三川郡; sous les Han, *Ho-neï* 河內; sous les seconds Weï et les Thang, *Hoaï* | *tcheou*; sous les Ming, *Hoaï-khing-fou* | | |.

| 來 HOAÏ-LAÏ, nom d'une ville du troisième ordre, départ. de Siouen-hoa-fou, snd-est du chef-lieu.

Latit. de la ville. 40° 23′
Longitude..... 113° 28′ (cal.)

| 安 HOAÏ-NGAN, nom d'une ancienne ville du temps des Soung, à l'onest de Fou-tcheou-fou (Fo-kien).

Idem. Nom d'une ville du troisième ordre, département do Siouen-hoa-fou, aud-ouest du chef-lieu.

Latit. de la ville. 40° 27′
Longitude..... 112° 12′ (cal.)

Idem. Nom d'un aneien district du temps des Soung, au sud-est de Kin-thang (Sse-tchouen).

| 恩 HOAÏ-NGEN, nom d'une aneienne ville du troisième ordre, sous les Thang, au sud-ouest de Tchang-p'ou (Fo-kien).

| 寧 HOAÏ-NING, nom d'un arrondissement du troisième ordre, affecté au chef-lieu principal, département de Ngan-khing-fou.

Sous les Han, territoire de *Houan* 皖 *hien*; sous les Ou, *Houan-tch'ing*

皖城; sous les Tsin orientaux, *Hoaï-ning* ||; sous les Souï, *Hi* 熙 *tcheou*; sous les Thang, *Cha* 舒 *tcheou*.

懷德 Hoaï-te, nom d'un anc. arrondissement du troisième ordre, sous les Thang, au nord-est de Sin-y.

|集 Hoaï-tsi, nom d'un arrondissement et d'une ville du troisième ordre, département de Ou-tcheou-fou.

Latit. de la ville. 23° 55′ } (cal.)
Longitude..... 109° 27′ }

Sous les Tsin, *Hoaï-youen* |遠; sous les premiers Soung, *Hoaï-tsi* ||; sous les Thang, *Wei* 威 *tcheou*.

|邑 Hoaï-y. Voyez *Wou-tchi*.

|遠 Hoaï-youen, nom d'un arrond. et d'une ville du troisième ordre, département de Foung-yang-fou.

Latit. de la ville. 33° 00′ } (cal.)
Longitude..... 114° 48′ }

A l'époque du Tchun-thsieou, territoire de *Peï* 沛; sous les Weï, *Khi-tch'ing* 蘄城; sous les Soung, *Hoaï-youen* ||.

Idem. Nom d'un arrondissement et d'une ville du troisième ordre, département de Lieou-tcheou-fou.

Lat. de la v. 25° 15′ 56″ } (obs. des
Longitude.. 106° 57′ 50″ } miss.)

Primitivement, territ. de *Tsang-ko* 牂柯; sous les Soung, *Hoaï-youen* ||.

Idem. Nom d'un nouvel arrondissement, département de Yu-lin-fou, au sud-ouest du chef-lieu.

Latit. de la ville. 37° 54′ } (cal.)
Longitude..... 106° 30′ }

懷遠 Hoaï-youen. Voyez *Hoaï-tsi*.

槐里 Hoaï-li. Voyez *Hing-p'ing*.

HOAN

環 Hoan, nom d'un arrondissement et d'une ville du troisième ordre, département de Khing-yang-fou.

Latit. de la ville. 36° 39′ } (cal.)
Longitude..... 104° 47′ }

Sous les Tcheou, territoire de *Sofang* 朔方; sous les Han, *Fangkhiu* 方渠; sous les Heon-tcheou, *Hoeï* 會 *tcheou*; sous les Souï, *Hoan* |*tcheou*; sous les cinq dynast. postérieures, *Weï* 威 *tcheou*.

|州 Hoan-tcheou. Voy. *Youen-meou*, et le précédent.

寰州 Hoan-tcheou. Voyez *Ma-y*.

澴州 Hoan-tcheou. Voy. *Hiao-kan*.

HOANG

黃 Hoang, nom d'un arrondissement et d'une ville du troisième ordre, département de Teng-tcheou-fou.

Latit. de la ville. 37° 40′ } (cal.)
Longitude..... 118° 30′ }

Autrefois, chef-lieu du royaume feudataire de *Laï* 萊; sous les Han, *Hoang* |*hien*.

Idem. Ville du nord-ouest de la Corée, et royaume de Hoang. V. *Hoang-tcheou-fou*.

|州府 Hoang-tcheou-fou, nom d'un département et de son chef-lieu, province de Hou-kouang.

Lat. de la v. 30° 26′ 24″ } (obs. des
Longitude.. 112° 28′ 55″ } miss.)

A l'époque du Tchun-thsieou,

royaume de *Hoang* | et, ensuite, pays compris dans le royaume de Thsou, sous le nom de *Tchu-tch'ing* 鄀城; sous les Thsin, dépendance du Nan-kiun; sous les Han, *Si-ling* 西陵, dépendance du *Kiang-hia* 江夏; à l'époque des trois royaumes, *Tchoung-tchin* 重鎮, appartenant d'abord aux Weï, et ensuite aux Ou; sous les Tsin, *Si-yang* 西陽; sous les Thsi méridionaux, *Thsi-ngan* 齊安; sous les Thsi du nord, *Khi* 蘄 *tcheou*; sous les Souï, *Young-ngan* 永安; sous les Thang, *Hoang-tcheou* | |. Ce dernier nom s'est conservé depuis cette époque.

黃州 HOANG-TCHEOU. Voy. *Hoang-pi.*

| 海 HOANG-HAÏ, nom d'une province au nord-ouest de la Corée. Les princip. arr. sont *Hoang* |, *Haï* |.

| 興 HOANG-HING, nom d'une ancienne ville du troisième ordre, sous les Tsin, 180 li au nord-ouest de Young-sin.

| 岡 HOANG-KANG, nom d'un arrondissement du troisième ordre, affecté au chef-lieu, dép. de Hoang-tcheon-fou.

Sous les Han, territoire de *Si-ling* 西陵; sous les Thsi du nord, *Pa* 巴 *tcheou*; sous les Souï, *Hoang-kang* | |; sous les Thang, *Mou-lan* 木蘭.

| 連 HOANG-LIEN. Voyez *Ning-hoa.*

黃陵城 HOANG-LING-TCH'ING, nom d'une ancienne ville, arr. de Ma-yang.

| 梅 HOANG-MEÏ, nom d'un arrondissement et d'une ville du troisième ordre, département de Hoang-tcheou-fou.

Latit. de la ville. 30° 12′
Longitude..... 113° 43′ (cal.)

Sous les Thsin, *Sin-thsaï* 新蔡; sous les Souï, *Hoang-meï* | | (abricots jaunes).

| 安 HOANG-NGAN, nom d'un arrondissement et d'une ville du troisième ordre, départem. de Hoang-tcheou-fou.

Latit. de la ville. 31° 24′
Longitude..... 112° 05′ (cal.)

Idem. Nom d'une ancienne ville établie par les Weï occidentaux au sud de Kien-tcheou (départem. de Pao-ning-fou).

| 陂 HOANG-PI, nom d'un arrondissement et d'une ville du troisième ordre, département de Han-yang-fou.

Latit. de la ville. 30° 56′
Longitude..... 111° 55′ (cal.)

Sous les Han, territoire de *Si-ling* 西陵; sous les seconds Thsi, *Hoang-pi* | |; sous les Heou-tcheou, *Hoang* | *tcheou.*

| 平州 HOANG-P'ING-TCHEOU, nom d'une ville du deuxième ordre, département de Tchin-youen-fou, 70 li au nord de P'ing-youen-fou (Kouei-tcheou).

Latit. de la ville. 26° 30′
Longitude..... 104° 28′ (cal.)

| 全 HOANG-THSIOUEN, nom d'un arr. et d'une ville de troisième ordre, département de Sionen-hoa-fou, au nord-ouest du chef-lieu.

Il s'écrit aussi *Wan-thsiouen.* Voy. ce nom.

| 土 HOANG-TOU, nom d'un ancien arr. du temps des Heou-tcheou, à l'est de Ynn-si.

黃巖 HOANG-YEN, nom d'un arrondissement et d'une ville du troisième ordre, département de Thaï-tcheou-fou.

Latit. de la ville. 28° 42′
Longitude..... 118° 58′ (cal.)

Sous les Han, *Young-ning* 永寧; sous les Souï, *Young-kia* 永嘉; sous les Thang, *Hoang-yen* ||.

湟州 HOANG-TCHEOU et 湟中 HOANG-TCHOUNG. Voyez *Si-ning-fou.*

荒服 HOANG-FO, territoire désert. Voyez *Young-ning-tcheou* (province de Koueï-tcheou).

HOE

獲嘉 HOE-KIA, nom d'un arrondissement et d'une ville du troisième ordre, département de Weï-hoeï-fou.

Latit. de la ville. 35° 20′
Longitude..... 111° 27′ (cal.)

Sous les Han, *Hoe-kia* ||; sous les Tsin, *Yn* 殷 *tcheou;* sous les Weï orientaux, *Sieou-wou* 修武.

| 鹿 HOE-LO, nom d'un arrondissement et d'une ville du troisième ordre, département de Tchin-ting-fou.

Latit. de la ville. 38° 08′
Longitude..... 112° 06′ (cal.)

Autrefois, *Chi-y* 石邑 (ville de pierre); sous les Souï, *Lo-thsiouen* | 泉; sous les Thang, *Hoe-lo* ||.

HOEÏ

徽州府 HOEÏ-TCHEOU-FOU, nom d'un département et de son chef-lieu, province de Kiang-nan.

Lat. de la v. 29° 58′ 30″
Longitude.. 116° 11′ 50″ (obs.)

A l'époque du Tchun-thsieou, territ. du royaume de Ou, ensuite, territ. du roy. de Youé; à l'époque des guerres civiles, compris dans le royaume de Thsou; sous les Thsin, compris dans la province dite *Tchang-kiun* 鄣郡; sous les Han, territoire de Tan-yang; à l'époque des trois royaumes, sous les Ou, *Sin-tou* 新都; sous les Tsin, *Sin-ngan* 新安; sous les Souï et les Thang, *Hi* 翕 *tcheou;* sous les Soung, *Hoeï-tcheou* ||. Ce dernier nom s'est conservé depuis cette époque.

徽州 HOEÏ-TCHEOU, nom d'un département et d'une ville du deuxième ordre, département de Thsin-tcheou-fou.

Latit. de la ville. 33° 46′
Longitude..... 103° 47′ (cal.)

Sous les Han, *Ho-tchi* 河池; sous les seconds Weï, *Kouang-hoa* 廣化; sous les Youen, *Hoeï-tcheou* ||.

Idem. Nom d'un ancien chef-lieu établi par les Thang dans le Yun-nan, à l'ouest de Yao-ngan-fou.

會州 HOEÏ-TCHEOU. Voy. *Hoan, Hoeï-ning. Meou-tcheou.*

| 稽 HOEÏ-KI, ancienne province du temps des Thsin et des Thang. Elle comprenait le Tche-kiang, le sud du Kiang-nan, le nord du Fo-kien.

Idem. Nom d'un arrondissement et d'une ville du troisième ordre, comprise, avec Chan-yn, dans l'arrondissement spécial de Chao-hing-fou.

Sous les Thsin, territ. de *Chan-yn*

山陰 ; sous les Tchin, *Hoeï-ki* ||.

會理州 HOEÏ-LI-TCHEOU, nom d'un arrondissement établi par les Youen, à l'est de Hoeï-tchouen (Sse-tchouen).
Lat. de la v. 26° 33′ 36″ } (obs. des miss.)
Longitude.. 100° 36′ 05″ }

|寧 HOEÏ-NING, nom d'un arrondissement et d'une ville du troisième ordre, département de Koung-tch'ang-fou.
Latit. de la ville. 35° 45′ } (cal.)
Longitude..... 102° 47′ }
Sous les Han, *Tch'i-yang* 枝陽 ; sous les seconds Weï, *Hoeï-ning* || ; sous les Weï occidentaux, *Hoeï* | *tcheou* ; sous les Kin, *Si-ning* 西 |. Voyez aussi *Tsing-lou-weï*.

|昌 HOEÏ-TCH'ANG, nom d'un arrondissement et d'une ville du troisième ordre, département de Kan-tcheou-fou.
Lat. de la v. 25° 32′ 24″ } (obs. des miss.)
Longitude.. 113° 22′ 29″ }
Autrefois, *Kieou-tcheou-tchin* 九洲鎮 ; sous les Soung, *Hoeï-tch'ang* || . Voyez aussi *Lin-thoung*.

|城 HOEÏ-TCH'ING. Voyez *Kao-youen*.

|川 HOEÏ-TCHOUEN. Voyez *Thsing*, département de Ho-kien-fou.

|同 HOEÏ-THOUNG, nom d'un arrondissement et d'une ville du troisième ordre, départ. de Khioung-tcheou-fou.
Latit. de la ville. 19° 10′ } (cal.)
Longitude..... 107° 49′ }
D'après les cartes anglaises :
Latitude..... 19° 20′
Longitude..... 108° 18′
Sous les Thang, territoire de *Lo-hoeï* 樂 | ; sous les Youen, *Hoeï-thoung* || .

會同 HOEÏ-THOUNG, nom d'un arrondissement et d'une ville du troisième ordre, département de Tsing-tcheou (Hou-kouang).
Latit. de la ville. 26° 50′ } (obs.)
Longitude..... 107° 07′ }
Autrefois, territoire de *Lang-kiang* 狼江 ; sous les Soung, *Hoeï-thoung* || .

|澤 HOEÏ-TSE, nom actuel du chef-lieu et de son arrondissement, département de Toung-tchouen-fou.

|野 HOEÏ-YE, nom d'un ancien arrondissement du deuxième ordre, sur le territoire de Ya-tcheou, au nord-ouest du chef-lieu.

|川衛 HOEÏ-TCHOUEN-WEÏ, nom d'un arrondissement, à l'ouest du Sse-tchouen.
Latit. de la ville.. 26° 33′ } (cal.)
Longitude..... 99° 58′ }

澮 HOEÏ, nom d'une ancienne principauté, du temps des Tcheou, dans le Chen-si oriental.

惠州府 HOEÏ-TCHEOU-FOU, nom d'un département et de son chef-lieu, province de Kouang-toung.
Lat. de la v. 23° 02′ 24″ } (obs. des miss.)
Longitude.. 111° 52′ 30″ }
D'après les cartes anglaises :
Longitude..... 112° 10′
Sous les Han, pays compris dans la province de Nan-haï ; sous les Liang, *Liang-hoa* 梁化 ; sous les Souï, *Siun* 循 *tcheou* et *Loung-tchouen* 龍川 ; sous les Thang, *Haï-foung* 海豐 et *Tching* 禎 *tcheou* ; sous les Soung, *Hoeï-tcheou* || et *Po-lo* 博羅 ; sous les Ming, *Hoeï-tcheou-fou* ||| .

惠來 HOEÏ-LAÏ, nom d'un arrondissement et d'une ville du troisième ordre, département de Tchao-tcheou-fou.

L'arrondiss. est placé sur la limite des deux arrondissements de Tchao-yang et de Haï-foung.

Latit. de la ville. 23° 10′ } (cal.)
Longitude..... 114° 00′ }

| 民 HOEÏ-MIN, nom d'un arrondissement du troisième ordre, affecté au chef-lieu du département de Wou-ting-fou.

| 安 HOEÏ-NGAN, nom d'un arrondissement et d'une ville du troisième ordre, département de Thsiouen-tcheou-fou.

Latit. de la ville 25° 02′ } (cal.)
Longitude..... 116° 42′ }

Primitivement, territoire de *Tsin-kiang* 晉江; sous les Soung, *Hoeï-ngan* | |.

回浦 HOEÏ-P'OU. Voyez *Ning-haï*, (département de Thaï-tcheou-fou).

湏江 HOEÏ-KIANG. Voy. *Kiang-chan*.

輝 HOEÏ, nom d'un arrondissement et d'une ville du troisième ordre, département de Weï-hoeï-fou.

Sur les cartes chinoises, la ville est à l'ouest du chef-lieu. On a écrit par erreur Kiun sur la carte de D'Anville.

Latitude..... 35° 30′
Longitude..... 111° 40′

Autrefois, princip. de *Koung* 共; sous les Han, *Koung* 共 *kien*; sous les Souï, *Koung-tch'ing* 共城; sous les Thang, *Fan-tch'ing* 凡城; sous les Kin, *Sou-men* 蘇門 et *Hoeï* | *tcheou*.

| 州 HOEÏ-TCHEOU. Voyez le précédent.

睢 HOEÏ. Voyez le même, avec la prononciation *Souï*.

HOEN

渾源州 HOEN-YOUEN-TCHEOU, nom d'un arrondissement et d'une ville du deuxième ordre, département de Thaï-thoung-fou.

Latit. de la ville 39° 41′ } (cal.)
Longitude..... 111° 25′ }

Sous les Thsin, territoire de *Yen-men* 鴈門; sous les Thang, *Hoen-youen* | |.

HOU

湖州府 HOU-TCHEOU-FOU, nom d'un département et de son chef-lieu, province de Tche-kiang.

Lat. de la v. 30° 52′ 48″ } (obs. des
Longitude.. 117° 36′ 24″ } miss.)

A l'époque du Tchun-thsieou, dépendance des royaumes de *Ou* et de *Youe*; à l'époque des guerres civiles, dépendance du roy. de Thsou, avec le nom de *Kou-tch'ing* 菰城; sous les Thsin, *Ou-ching* 烏程; sous les Han, territoire divisé entre les provinces de *Hoeï-ki* et de *Tan-yang*; à l'époque des trois royaumes, *Ou-king* 吳興; sous les Souï et les Thang, *Hou-tcheou* | |; sous les Soung, *Tchao-khing* 昭慶; sous les Ming, *Hou-tcheou-fou* | | |.

| HOU. Voyez *Wen-kiang*.

| 廣 HOU-KOUANG, nom d'une province centrale de la Chine, contenant le grand lac Toung-ting-hou.

Elle s'étend du 25° au 33° degré de latitude, et du 106° au 114° degré de longitude. Elle se divise actuellement en deux autres, nommées Hou-pe et Hou-nan.

湖口 Hou-keou, nom d'un arrondissement et d'une ville du troisième ordre, département de Kieou-kiang-fou.

Latit. de la ville 29° 54′ } (cal.)
Longitude..... 113° 58′ }

Autrefois, simple bourg, *Tchin* 鎮.

丨南 Hou-nan, nom d'une province actuelle, comprenant la partie méridionale de l'ancien *Hou-kouang*. Voyez aussi *Heng-tcheou-fou*.

丨北 Hou-pe, nom d'une province actuelle, comprenant la partie boréale de l'ancien Hou-kouang.

鄠 Hou, nom d'un arrondissement et d'une ville du troisième ordre, département de Si-ngan-fou.

Latit. de la ville 34° 08′ } (cal.)
Longitude..... 106° 18′ }

Sous les Hia, principauté de *Hou* 扈; sous les Yn, royaume de *Thsoung* 崇; sous les Thsin, *Kan-thing* 甘亭; sous les Han, *Hou* 丨 *hien*.

壺關 Hou-kouan, nom d'un arrondissement et d'une ville du troisième ordre, département de Lou-ngan-fou.

Lat. de la ville. 36° 02′ } (cal.)
Longitude..... 110° 45′ }

Premier établissement sous les Thsin. Autrefois, territ. du royaume de *Li* 黎.

丨口 Hou-keou, nom d'une gorge resserrée où passe le fleuve Jaune, prov. de Chan-si, départ de P'ing-yang-fou.

Latit. de la ville 36° 13′ } (cal.)
Longitude..... 108° 00′ }

狐讘 Hou-tche. Voyez *Young-ho*, département de P'ing-yang-fou.

扈 Hou. Voyez *Hou*, département de Si-ngan-fou.

苦 Hou ou Khou, nom d'un ancien arrond. du départ. de Koueï-te-fou, près de Lo-y. Voyez le même à *Khou*.

濩澤 Hou-tse. Voyez *Yang-tch'ing*.

虎頭城 Hou-teou-tch'ing, nom d'une ancienne ville, arr. de Fou-chun.

盱眙 Hou-tchi, nom d'un arrond. et d'une ville du troisième ordre, département de Fonng-yang-fou.

La v. est 7 li au sud de Sse-tcheou.

Latitude..... 33° 02′ } (cal.)
Longitude..... 116° 00′ }

Sous les Thsin, *Hou-tchi* 丨 丨; sous les Tsin, *Lin-hoaï* 臨淮.

HOUAN

皖縣 Houan-hien, et

丨城 Houan-tch'ing. Voy. *Ngan-khing-fou*, *Hoaï-ning* et *Thaï-hou*.

Houan. Voyez *Hoan*.

HOUNG

橫州 Houng-tcheou, nom d'un arrondissement et d'une ville du deuxième ordre, département de Nan-ning-fou.

Latit. de la ville 22° 37′ } (cal.)
Longitude..... 106° 37′ }

Digitized by Google

Sous les Han, territoire de *Kao-liang* 高梁; sous les Liang, *Kien-yang* 簡陽; sous les Souï, *Youen tcheou* 緣; sous les Thang, *Houng-tcheou* | |.

橫山 HOUNG-CHAN, nom d'un ancien arrond. du troisième ordre, établi sous les Thang, à l'est de Nan-ning-fou.

| 浦 HOUNG-POU. Voyez *Nan-ngan-fou*.

紅江 HOUNG-KIANG, littéralement, rivière rouge, nom d'une île de la baie de Konang-tcheon-fou (Canton).

Latitude.. 22° 17′ } d'après les cartes
Longit... 111° 44′ } anglaises.

Son nom se prononce Houng-koung dans le dialecte de la province.

虹 HOUNG, nom d'un arrondissement et d'une ville du troisième ordre, département de Fonng-yang-fou.

Latit. de la ville 33° 28′ }
Longitude..... 115° 28′ } (cal.)

Autrefois, apanage du prince de Hia, *Hia-pe-y* 夏伯邑; sous les Han, *Hia-khieou* 夏丘; sous les Heou-tcheou, *Tsin-ling* 晉陵; sous les Thang, *Houng* | *hien*.

| 州 HOUNG-TCHEOU. Voyez *Ling-pi*.

洪州 HOUNG-TCHEOU. Voyez *Nan-tch'ang-fou* et *Lin-kiang-fou*.

| 洞 HOUNG-TOUNG, nom d'un arrondissement et d'une ville du troisième ordre, département de P'ing-yang-fou.

Latit. de la ville 36° 17′ }
Longitude..... 109° 22′ } (cal.)

A l'époque du Tchun-thsieou, royaume de *Yang* 楊; sous les Han, *Yang* 陽 *Hien*; s. les Souï, *Houng-toung* | |.

| 雅 HOUNG-YA, nom d'un arrondissement et d'une ville du troisième ordre, département de Kia-ting-tcheou.

鴻溝 HOUNG-KEOU. Voyez *Si-hoa*.

弘農 HOUNG-NOUNG. Voyez *Ling-pao* et *Hoa-tcheou*.

宏 | HOUNG-NOUNG, nom d'un ancien arrondissem. du temps des Tsin, près de Te-hoa (Kiang-si.)

J*

JANG

瀼州 JANG-TCHEOU ou NANG-TCHEOU, nom d'un ancien district des Thang, 280 li au sud de Nan-ning-fou.

穰邑 JANG-Y. Voyez *Teng-tcheou*.

JAO

饒州府 JAO-TCHEOU-FOU, nom d'un département et de son chef-lieu, province de Kiang-si.

Lat. de la v. 28° 59′ 20″ } (obs. des
Longitude.. 114° 22′ 08″ } mis.)

A l'époque du Tchun-thsieou et

* Pour les noms commençant en I, voir à la lettre Y.

à l'époque des guerres civiles, partie orientale du royaume de Thsou; sous les Thsin, *Po-yang* 鄱陽, dépendance de la province de Kieou-kiang; sous les Han, dépendance de la province de Yu-tchang; sous les Liang, *Ou* 吳 *tcheou*; sous les Souï, les Thang, les Soung, *Jao-tcheou* ‖. Ce dernier nom s'est conservé depuis cette époque.

饒安 JAO-NGAN, nom d'un ancien arrondissement du temps des Tsin et des Thang, à l'est de Thsang-tcheou.

‖平 JAO-P'ING, nom d'un arrondissement et d'une ville du troisième ordre, département de Tchao-tcheou-fou.

Latit. de la ville. 23° 56′ } (cal.)
Longitude..... 114° 31′ }

Sous les Han, territ. de *Kie-yang* 揭陽.

‖陽 JAO-YANG, nom d'un arrondissement et d'une ville du troisième ordre, département de Chin-tcheou, précéd. département de Tchin-ting-fou.

Latit. de la ville. 38° 15′ } (cal.)
Longitude..... 113° 31′ }

Premier établissem. sous les Han.

JI

日南 JI-NAN. Voyez *Khing-youen-fou*.

‖照 JI-TCHAO, nom d'un arrondissement et d'une ville du troisième ordre, département de Y-tcheou-fou (Chan-toung), précédemment département de Thsing-tcheou-fou.

Latit. de la ville. 35° 27′ } (cal.)
Longitude..... 117° 33′ }

Sous les Han, territ. de *Haï-khio* 海曲; s. les Kin, *Ji-tchao* ‖.

日中城 JI-TCHOUNG-TCH'ING, nom d'une ancienne construction au sud-est de Hoaï-jin.

JIN

仁壽 JIN-CHEOU, nom d'un arrondissement et d'une ville du troisième ordre, dép. de Tse-tcheou (Sse-tchouen).

La ville est au nord-ouest de Tsing-yen, par 30° de lat. et 102° de long.

Sous les Han, territ. de *Wou-yang* 武陽; sous les Weï occidentaux, *P'ou-ning* 普寧; sous les Souï, *Jin-tcheou* ‖.

‖和 JIN-HO, nom d'un arrondissement et d'une ville du troisième ordre, département de Hang-tcheou-fou.

Cet arrond. forme la partie sud-ouest de l'arr. spécial du chef-lieu.

Sous les Han, *Yen-kouan* 鹽官; sous les cinq dynasties postérieures, *Tsien-kiang* 錢江; sous les Soung, *Jin-ho* ‖.

‖化 JIN-HOA, nom d'un arrondissement et d'une ville du troisième ordre, département de Chao-tcheou-fou.

Latit. de la ville. 25° 15′ } (cal.)
Longitude..... 110° 53′ }

Premièrement, territoire de *Khio-kiang* 曲江; sous les Thang, *Jin-hoa* ‖.

‖懷 JIN-HOAÏ, nom d'un arrondissement et d'une ville du troisième ordre, relevant du département de Tsun-y-fou.

Latit. de la ville. 28° 20′ } (cal.)
Longitude..... 103° 20′ }

Premier établissement sous les Ming. Le même nom désigne un arrondissement distinct à l'ouest du département de Tsun-y-fou.

Digitized by Google

任 JIN, nom d'un arroudissemeut et d'une ville dn troisième ordre, département de Chun-te-fon.

Latit. de la ville. 37° 12′ } (cal.)
Longitude..... 112° 28′ }
Premier établissem. sous les Hau.

丨丘 JIN-KHIEOU, nom d'un arroudissement et d'une ville dn troisième ordre, départ. de Ho-kieu-fou.

Latit. de la ville. 38° 43′ } (cal.)
Longitude..... 113° 55′ }
Autrefois, territoire de *Kao-yang* 高陽; sous les Han, *Jin-khieou* 丨丨; sous les Sonng, *Tch'ing tcheou.* 鄭

丨州 JIN-TCHEOU,

丨城 JIN-TCH'ING,

丨國 JIN-KOUE. Voyez *Yen-tcheou-fou* (Chan-touug), *Thsi-ning-tcheou.*

丨那 JIN-NO, uom d'nn royaume secondaire an sud-est de la Corée.

荏平 JIN-P'ING, nom d'un arrondissement et d'une ville du troisième ordre, départ. de Tonng-tch'ang-fou.

Latit. de la ville. 36° 42′ } (cal.)
Longitude..... 114° 05′ }
Autrefois, *Tchoung-khieou* 重丘; sous les Thsin, *Jin-p'ing.*

JO

鄀 Jo, nom d'une ancienne ville à l'ouest de Y-tching, arrondissement de Siang-yang-fou.

A l'époque du Tchun-thsieou, principauté de *Jo* 丨; sous les Thsiu, *Jo* 丨 *hien.*

JOU

如皐 JOU-KAO, nom d'un arroudissement et d'nne ville dn troisième ordre, départ. de Yang-tcheou-fou, actuellement départ. de Thonng-tcheou.

Lat. de la v. 32° 26′ 33″ } (obs. des
Longitude.. 118° 06′ 15″ } miss.)
Sous les Han, territ. de *Kouang-ling* 廣陵; sous les Thsin, *Jou-kao* 丨丨.

汝州 JOU-TCHEOU, nom d'un département et de son chef-lieu, province de Ho-nan.

Latit. de la ville. 34° 14′ } (cal.)
Longitnde..... 112° 34′ }
A l'époque du Tchun-thsieon, pays compris dans les royaumes de Tch'ing et de Thsou; à l'époque des guerres civiles, compris dans les royaumes de *Han* 韓 et de *Wei* 魏; sous les Thsiu, compris dans le district des trois cours d'eau, *San-tchouen* 三川, et sous les Han, dans le distr. de Ho-nan; s. les Heou-tcheou, *Ho tcheou*: s. les Souï, *Jou-tcheou* 丨丨; sous les Thang, *Lin-jou* 臨丨; sous les Ming, *Jou-tcheou* 丨丨.

Idem. Voyez *Siang-tch'ing.*

丨南 JOU-NAN. V. *Jou-ning-fou, Kiang-hia, Kia.*

丨寧府 JOU-NING-FOU, nom d'un département et de son chef-lieu, province de Ho-nan.

Lat. de la v. 33° 01′ 00″ } (obs. des
Longitude.. 112° 01′ 00″ } miss.)
A l'époque du Tchun-thsieou, pays divisé entre les deux royaumes de *Chin* 沈 et de *Thsaï* 蔡;

sous les Thsin, dépendance du *Yng-tchouen* 潁川 ; sous les Han, *Jou-nan* |南 ; sous les Heou-tcheou, *Yu* 豫 *tcheou* ; sous les Heou-tcheou, *Cha* 舒 *tcheou* et *Tsen* 溱 *tcheou* ; sous les Thang, *Thsaï* 蔡 *tcheou* ; sous les Soung, *Hoaï-khang* 淮康 ; sous les Youen, *Jou-ning* ||. Ce dernier nom a été conservé.

汝城 Jou-tch'ing. Voyez *Kouei-yang*.

|陽 Jou-yang, nom d'un arroud. du troisième ordre, affecté au chef-lieu du dép. de Jou-ning-fou. Voy. *Jou-ning-fou*.

Sous les Han, *Jou-yang* ; sous les Souï, *Yn-chouï* 澺水.

|陰 Jou-yn. Voy. *Yng-tcheou*, départ. de Foung-yang-fou, *Ho-feï*.

乳源 Jou-youen, nom d'un arrondissement et d'une ville du troisième ordre, département de Chao-tcheou-fou.

Latit. de la ville. 24° 52′ } (cal.)
Longitude..... 110° 30′ }

Premièrement, territoire de *Khio-kiang* 曲江 ; sous les Soung, *Jou-youen* ||.

儒州 Jou-tcheou. Voyez *Yen-khing-tcheou*.

JOUÏ

芮城 Jouï-tch'ing, nom d'un arroudissement et d'une ville du troisième ordre, département de Kiaï-tcheou, auparavant départ. de P'ing-yang-fou.

La ville est au sud-ouest du chef-lieu, près du fleuve Jaune.

Latit. de la ville. 34° 50′ } (cal.)
Longitude..... 108° 02′ }

Autrefois, principauté de *Jouï* |國 ; sous les Heou-tcheou, *Jouï-tch'ing* ||.

JOUN

潤州 Joun-tcheou. Voyez *Tchin-kiang-fou* (Kiang-nan).

JOUNG

戎州 Joung-tcheou, nom d'un ancien district compreuant le nord-est du Yun-nan et le sud du Sse-tchouen. Voy. *Siu-tcheou-fou* (Sse-tchouen).

|Joung, nom des peuplades étrangères de l'occident.

|格 Joung-ke, nom d'une nouvelle ville au sud-est de Si-ning-fou.

|城 Joung-tch'ing, nom d'un ancien arrondissement du temps des Souï, 20 li au sud-ouest de Thsang-ou.

JUN. Voyez JOUN.

K

KAÏ

盖州 KAÏ-TCHEOU. V. *Tse-tcheou-fou.*

蓋州 KAÏ-TCHEOU. Voyez *Kao-p'ing.*

蓋 KAÏ, nom de la seconde ville de l'ancien royaume de Thsi (Chan-tonng, département du mont Thaï).

Idem. Nom d'un arrondissement et d'une ville dn deuxième ordre, province de Liao-toung.

Latit. de la ville. 40° 30′ (cal.)
Longitude..... 120° 10′ (cal.)

開 K'AÏ. Voyez *Khaï.*

凱 K'AÏ. Voyez *Khaï.*

KAN

甘州府 KAN-TCHEOU-FOU, nom d'nn département et de son chef-lieu, au nord du Chen-si, prov. de Kan-son.

Lat. de la v.. 39° 00′ 40″ (obs. des miss.)
Longitude... 98° 36′ 00″ (obs. des miss.)

Sous les Han, province de *Tchang-ye* **張掖**; sous les Weï occidentaux, *Kan-tcheou* **甘州**. Ce nom s'est conservé depnis cette époque. Actuellement, ce département est du premier rang.

甘谷 KAN-KO, nom d'nn ancien arrondissement du temps des Kin, 70 li à l'est do Thoung-weï.

甘公城 KAN-KOUNG-TCH'ING, nom d'une anc. ville au nord de Nan-lo.

甘陵 KAN-LING. Voy. *Kou-tch'ing* et *Thsing-ho.*

甘羅城 KAN-LO-TCH'ING, nom d'une ancienne ville, département de Hoaï-ngan-fou, au nord-ouest du chef-lieu.

甘肅 KAN-SO ou KAN-SOU, nom actnel de la partie occidentale du Chen-si. Il est formé des noms des deux départements de Kan-tcheou et de So-tcheou.

甘泉 KAN-THSIOUEN, nom d'un arrondissement et d'une ville du troisième ordre, département de Yen-ngan-fou.

Latit. de la ville 36° 24′ (cal.)
Longitude..... 106° 53′ (cal.)

Sous les Hau, territoire de *Tiao-yn* **雕陰**; sous les Thang, *Fo-lo* **伏陸** et *Kan-thsiouen* **甘泉**.

Idem. Nom d'un arrondissement du troisième ordre qui forme, avec celui de Kiang-tou, l'arrondissement spécial du chef-lieu de Yang-tcheou-fou.

Idem. Voyez *Thsing-ho.*

甘棠 KAN-THANG. Voyez *Y-yang*, département de Ho-nan-fou.

甘亭 KAN-THING. Voyez *Hou* (Chen-si).

贛 KAN, nom d'un arrond. dn troisième ordre, affecté spécialement au chef-lieu du dép. de Kan-tcheou-fou (Kiang-si).

Sous les Han, *Kan hien;* sous les Thsin, *Nan-khang* **南康** et *Khien tcheou* **虔**.

Idem. Voyez *Ning-tou.*

甘州府 KAN-TCHEOU-FOU, nom d'uu

département et de son chef-lieu, province de Kiang-si.

Lat. de la v. 25° 52′ 48″ } (obs. des miss.)
Longitude.. 112° 27′ 36″ }

A l'époque du Tchun-thsieou, pays dépendant des royaumes de Ou et de Youe; à l'époque des guerres civiles, district du royaume de Thsou; sous les Thsin, dépendance de la prov. de Kieou-kiang; sous les Han, *Tch'ang-koung* 章貢, dépendance de la province de Yn-tchang; sous les Tsin, *Nan-khang* 南康; sous les Soui et les Thang, *Khien tcheou*; sous les Soung, *Kan-tcheou* ||. Ce nom s'est conservé depuis cette époque.

贛榆 KAN-YU ou HAN-YU, nom d'un arrondissem. et d'une ville du troisième ordre, département de Hoaï-ngan-fou; actuellement, dans le district de Haï-tcheou.

Latit. de la ville 34° 52′ } (cal.)
Longitude..... 117° 08′ }

Sous les Thsin, territoire de *Yo tcheou*; sous les Han, *Toung-haï* 東海; sous les Han, *Toung-haï* ||; sous les Thang, *Kan-yu* ||; sous les cinq dynasties postérieures, *Hoaï-jin* 懷仁.

贛州 KAN-TCHEOU ou KHIEN-TCHEOU, nom d'un arrondissement et d'une ville du deuxième ordre, dép. de Si-ngan-fou.

Latit. de la ville. 34° 37′ } (cal.)
Longitude..... 106° 00′ }

Sous les Han, territ. de *Tchi-yang* 池陽; sous les Thang, *Foung-thien* 奉天 et *Kan-tcheou* ||.

Idem. Nom d'un nouvel arrondissement, à l'extrémité sud-ouest du Hou-pe, au sud de Young-chun-fou, près de Koueï-tcheou (Sse-tchouen).

贛 KAN. Voyez *Tch'ing-ngan.*

| 寧 KAN-NING ou KHIEN-NING, nom ancien, sous les Thang, de l'arrond. de Thsing, département de Ho-kien-fou.

| 祐 KAN-YEOU. Voyez *Tch'in-ngan.*

感恩 KAN-NGEN, nom d'un arrondissement et d'une ville du troisième ordre, départ. de Khioung tcheou-fou.

Latit. de la ville. 18° 50′ } (cal.)
Longitude..... 106° 00′ }

D'après les cartes de l'amirauté anglaise.

Sous les Han, *Kieou-loung* 九龍; sous les Souï, *Kan-ngen* ||.

| 義 KAN-Y, nom d'un ancien arrondissement, sous les Thang, à l'ouest de Theng (Kouang-si).

撫浦 KAN-POU, boung, S. de Hai-yen.

KANG

岡州 KANG-TCHEOU. Voyez *Sin-hoei.*

KAO

高州府 KAO-TCHEOU-FOU, nom d'un département et de son chef-lieu. province de Kouang-toung.

Lat. de la v. 21° 48′ 00″ } (obs. des miss.)
Longitude.. 108° 06′ 15″ }

Sur les cartes récentes, longitude mesurée..... 108° 46′

Sous les Thsin, dépendance de la province de *Nan-haï* 南海; sous les Han, *Kao-liang* | 涼; à l'époque des trois royaumes, *Kao-hing* | 興;

sous les Liang, *Kao-tcheou* 高州. Ce nom s'est conservé depuis lors.

高州 KAO-TCHEOU. Voy. le précédent et *Kao*.

Id. Nom d'une ancienne ville du deuxième ordre, sous les Liang, comprenant le territoire de Lo-ngan (Kiang-si).

KAO, nom d'un arrondissement et d'une ville du troisième ordre, département de Siu-tcheou-fou (Sse-tchouen).

Latit. de la ville. 28° 18′
Longitude..... 102° 13′ (cal.)

Autrefois, territ. de *Ye-lang* 夜郎; sous les Thang, *Kao tcheou*.

淳 KAO-CHUN, nom d'un arrondissement et d'une ville du troisième ordre, département de Kiang-ning-fou.

Autrefois, simple bourg, *Tch'in* 鎮. La ville est au midi du chef-lieu.

興 KAO-HING. Voyez *Kao-tcheou-fou*.

句麗 KAO-KIU-LI, nom de la Corée, identique avec le suivant. V. *Liao-toung*.

渠 KAO-KHIU, nom d'un ancien arr. établi sous les Weï occidentaux dans le territoire de Yen-ting.

麗 KAO-LI, nom de la Corée (spécialement la partie nord). V. *Liao-toung*.

梁城 KAO-LIANG-TCH'ING, noms de deux anciennes villes du temps des Han et des seconds Weï, arrondissem. de Houng-tcheou et de Tsi-chan.

涼 KAO-LIANG. Voyez *Kao-tcheou-fou*, *Chi-tch'ing*, *Yang-tchun*.

陵 KAO-LING, nom d'un arrondissement et d'une ville du troisième ordre, département de Si-ngan-fou.

Latit. de la ville. 34° 30′
Longitude..... 106° 44′

Sous les Thsin, *Kao-ling*; sous les Han, *Lo-youen* 鹿苑.

高密 KAO-MI, nom d'un arrondiss. et d'une ville du troisième ordre, département de Laï-tcheou-fou.

Latit. de la ville. 36° 23′
Longitude..... 117° 51′ (cal.)

Premier établissem. sous les Han.

明 KAO-MING, nom d'un arrondissement et d'une ville du troisième ordre, département de Tchao-khing-fou.

Latit. de la ville. 22° 51′
Longitude..... 109° 58′ (cal.)

Sous les Souï, *Thsing-thaï* 清泰.

奴 KAO-NOU. Voyez *Ngan-se*.

安 KAO-NGAN, nom d'un arrond. du troisième ordre spécialement affecté au chef-lieu du dép. de Chouï-tcheou-fou.

Sous les Han, *Kien-tch'ing* 建城; sous les Han orientaux, *Chang-thsaï* 上蔡; sous les Thang, *Kao-ngan*.

Idem. V. *Lo-chan*, *Tsing-kiang*, *Youen-ngan*.

平 KAO-P'ING, nom d'un arrondissement et d'une ville du troisième ordre, département de Tse-tcheou-fou.

Latit. de la ville. 35° 45′
Longitude..... 110° 33′ (cal.)

A l'époque des guerres civiles, territoire do *Tchang-p'ing* 長; sous les Han, *Hiouen-chi* 泫氏; sous les Thsi du nord, *Kao-p'ing*; sous les Thang, *Kaï* 蓋 *tcheou*.

Idem. Nom d'une ancienne ville des On, au sud de Sin-hoa, département de Pao-khing-fou.

Idem. Voyez *Tse-tcheou-fou*, *Tch'in-youen*, *Kou-yoaen-tcheou*.

高昌 KAO-TCH'ANG, nom d'une anc. ville des Ou, 50 li à l'ouest de Ki-ngan-fou.

| 城 KAO-TCHING. Voyez *Soang-tse, Khao-tch'ing, Yen-chan.*

Idem. Nom d'un arrondissement dn nord-est de la Corée, par lat. 38°.

| 台 KAO-THAÏ, nom d'nn arrondissement et d'une ville du troisième ordre, à l'est de So-tcheou-foù (Chen-si boréal).

Latit. de la ville. 39° 25′
Longitude..... 97° 57′

| 唐州 KAO-THANG-TCHEOU, nom d'un arrondissement et d'une ville dn deuxième ordre, départem. de Toung-tchang-fou.

Latit. de la ville. 36° 58′ (cal.)
Longitude..... 114° 04′

A l'époque dn Tchun-thsieou, *Kao-thang-y* | | 邑; sous les Han, *Kao-thang* | | *hien*; a. les Thang, *Thsoung-wou* 崇武; sous les cinq dynasties postérieures, *Yu-khieou* 魚丘 et *Thsi-tch'ing* 齊城.

| | KAO-THANG. Voyez *Tchang-khieou.*

| 塘 KAO-THANG, lac élevé. V. *So-soung.*

| 都 KAO-TOU. Voyez *Tse-tcheou-fou.*

| 邑 KAO-Y, nom d'un arrondissement et d'une ville dn troisième ordre, département de Tchao-tcheou (Pe-tchi-li), précédemment, dép. de Tchin-ting-fou.

Latit. de la ville. 37° 40′ (cal.)
Longitude..... 112° 27′

Sous les Han, *Kao* 鄗 *kien*; sons l'empereur Konang-won, des Han orientaux, ce nom fnt changé contre celni de *Kao-y* | |.

Idem. Voyez *Tsan-hoang.*

高陽 KAO-YANG, nom d'un arrondissement et d'une ville dn troisième ordre, département de Pao-ting-fou.

Latit. de la ville. 38° 44′ (cal.)
Longitude..... 113° 36′

Sous les Han, *Kao-yang* | | *kien*; sous les Souï, *Moen* 滿 *tcheou.*

Idem. Voyez *Jin-khieou.*

Idem. Noms de trois anciennes villes; la première, sous les Han, arrondissement de Kao-mi; la deuxième, sous les Soung, arrondissement de Ho-kien-fou; la troisième, arrond. de *Khi* 杞 *kien.*

| 要 KAO-YAO, nom d'un arrond. du troisième ordre, affecté spécialem. au chef-lieu du dép. de Tchao-khing-fou.

Sous les Han, *Kao-yao* | |; sous les Souï, *Touan* 端 *tcheou.*

Idem. Voyez *Tchao-khing-fou, San-choui* (Kouang-toung).

| 鄔州 KAO-YEOU-TCHEOU, nom d'un arrondissement et d'une ville du deuxième ordre, département de Yang-tcheou-fou.

Latit. de la ville. 32° 47′ (cal.)
Longitude..... 117° 00′

Sous les Ou, territoire de *Han-keou* 邗溝; sous les Thsin, *Thsin-yeou* 秦 |; sous les Han, *Kao-yeou* | |. Ce nom s'est conservé depuis cette époque.

| 苑 KAO-YOUEN, nom d'un arrondissement et d'une ville dn troisième ordre, département de Thsing-tcheou-fou.

Latit. de la ville. 37° 10′ (cal.)
Longitude..... 115° 52′

Autrefois, territ. de *Youen-thsiang* 苑墻; sous les Han, *Kao-youen* | |; s. les premiers Soung, *Tchang-*

lo 長樂; sous les Souï, *Hoei-tch'ing* 會城.

高苑 KAO-YOUEN. Voyez *Thsi-yang. Youen-thsiang.*

| 魚 KAO-YU, nom d'une ancienne ville, arrond. de *Yun* 鄆 *tch'ing.*

鄗縣 KAO-HIEN. V. *Kao-y. Pe-hiang.*

皐蘭 KAO-LAN, nom d'un arrondissement du troisième ordre, affecté au chef-lieu du départ. de Lan-tcheou-fou.

KE

格州 KE-TCHEOU, nom d'un ancien district, sous les Soung, dans l'arrondissement de Hoaï-youen, département de Lieou-tcheou-fou.

鬲 KE, ancien nom du district de P'ing-youen, départ. de Thsi-nan-fou.

| 津 KE-TSIN. V. *Lo-ling. Yen-chan.*

KENG

耿州 KENG-TCHEOU. Voy. *Ki-tcheou.*

| KENG, capitale sous les Chang; royaume de Keng. Voyez *Ho-tsin.*

梗陽 KENG-YANG. V. *Thsing-youen*, département de Thaï-yonen-fou.

KEOU

勾 ou 句章 KEOU-TCHANG. Voy. *Yin, Ting-haï, Tseu-khi.*

緱氏 KEOU-CHI, nom d'un ancien canton, à l'époque des guerres civiles, département de Ho-nan-fou.

KHAÏ

開 KHAÏ, nom d'un arrondissement et d'une ville du troisième ordre, département de Koueï-tcheou-fou.

Latit. de la ville. 31° 18′ } (cal.)
Longitude..... 106° 10′ }

Sous les Han, *Han-foung* 漢豐; sous les Weï occidentaux, *Young-ning* 永寧; sous les Souï, *Khaï* | *tcheou.*

| 州 KHAÏ-TCHEOU, nom d'un arrondissement et d'une ville du deuxième ordre, département de Thaï-ming-fou.

Latit. de la ville. 35° 46′ } (cal.)
Longitude..... 112° 56′ }

Autrefois, *Tchen-youen* 澶淵; sous les Han, *Tun-khieou* 頓丘; sous les Thang, *Tchen* 澶 *tcheou.*

Idem. Voyez *Khaï* et *Khaï-tch'ing-fou.*

Idem. Nom d'un arrond. du Koueï-tcheou, au nord de Koueï-yang-fou.

| 封府 KHAÏ-FOUNG-FOU, nom d'un département et du chef-lieu principal, province de Ho-nan.

Lat. de la v. 34° 52′ 05″ } (obs. des miss.)
Longitude.. 112° 13′ 00″ }

A l'époque du Tchun-thsieou, ce département était divisé entre les royaumes de Tch'ing, de Weï et de Tch'in; à l'époque des guerres civiles, dépendance du royaume de Weï, sous le nom de *Ta-liang* 大梁, sous les Thsin, dépendance de la prov. des Trois-Cours-d'eau, *San-tchouen* 三川; s. les Hau, dépend. de

la prov. de *Tch'in-lieou* 陳留; sous les Weï orientaux, *Liang tcheou* 梁 | | et *Khaï-foung* | | ; sous les Heou-tcheou, les Souï, les Thang, *Pien tcheou* 汴 | , du nom de la rivière *Pien* | , du Ho-nan; sous les cinq dynasties postérieures, capitales des *Liang* 梁, sous le nom de *Toung-king* 東京, cour orientale; sous les Soung, *Pien-king* 汴京, cour de Pien; sous les Youen, *Pien-liang* 汴梁; sous les Ming, *Khaï-foung-fou* | | |.

開化府 KHAÏ-HOA-FOU, nom d'un département et de son chef-lieu, précédemment compris dans le département de Khiu-tcheou-fou.

Lat. de la v. 29° 09′ 15″ (obs. des missions.)
Longitude.. 116° 15′ 48″

Premier établissement sous les Soung. La ville est actuellement de premier ordre.

| | KHAÏ-HOA, nom d'une ancienne ville des Weï occid. à l'ouest de Chang-tsin.

| 建 KHAÏ-KIEN, nom d'un arrondissement et d'une ville du troisième ordre, département de Tchao-khing-fou.

Latit. de la ville. 23° 45′ (cal.)
Longitude..... 109° 07′

Sous les Han, territoire de *Foung-yang* 封陽; sous les premiers Soung, *Khaï-kien* | | ; sous les Liang, *Nan-tsing* 南靜.

| 南 KHAÏ-NAN. Voyez *King-toung-fou*.

| 寶 KHAÏ-PAO, nom d'un ancien arrondissement du troisième ordre, établi par les Soung, à l'est de Liang-tang.

開平 KHAÏ-P'ING, nom d'un arrondissemnet et d'une ville du troisième ordre, département de Tchao-khing-fou, au sud-ouest du chef-lieu.

Latit. de la ville. 22° 30′ (cal.)
Longitude..... 109° 34′

| 城 KHAÏ-TCH'ING. V. *Kon-youen-tcheou*.

| 城府 KHAÏ-TCH'ING-FOU, nom d'un arrondissement central de la Corée.

Latit. de la ville. 37° 55′ (cal.)
Longitude..... 124° 28′

Sous les Soung et les Ming, *Khaï* | *tcheou*.

| 泰 KHAÏ-THAÏ, nom d'un arrondissement du troisième ordre, département de Li-p'ing-fou. Le chef-lieu y est placé.

| 夷 KHAÏ-Y, nom d'un ancien arrond. des Souï, au nord de Chi-tcheou-weï.

| 陽 KHAÏ-YANG. Voyez *Lo-ting-tcheou*.

| 元 KHAÏ-YOUEN ou

| 原城 KHAÏ-YOUEN-TCH'ING, nom d'un arrondissement et d'un ville, province de Liao-toung.

Latit. de la ville. 42° 40′ (cal.)
Longitude..... 121° 55′

KHANG

康州 KHANG-TCHEOU. Voy. *Lo-ting-tcheou*, *Te-khing-tcheou*.

| 樂 KHANG-LO, nom d'une anc. ville du troisième ordre, sous les Tsin, 20 li à l'est de Sin-tchang, départ. de Chouï-tcheou-fou. Voyez *Wan-tsaï*.

KHAO

考陽 KHAO-YANG. Voyez *Y-foung*.

| 城 KHAO-TCH'ING, nom d'un arron-

dissement et d'une ville du troisième ordre, département de Koueï-te-fou.

Lat. de la v. 34° 47′ 00″ } (obs. des
Longitude.. 113° 07′ 00″ } miss.)

A l'époque du Tchun-thsieou, *Ko-tch'ing* 穀 |; sous les Thsin, *Tse* 淄 *tcheou*; s. les Han orientaux, *Khao-tch'ing* | |.

藁城 Khao-tch'ing, nom d'un arrondissement et d'une ville du troisième ordre, département de Tchin-ting-fou.

Latit. de la ville. 38° 05′ } (cal.)
Longitude..... 112° 39′ }

Sous les Han, *Khao-tch'ing* | |; sous les Thsi du nord, *Kao-tch'ing* 高 |; sous les Souï, *Kiu-lo* 鉅鹿; s. les Thang, *Lien* 廉 *tcheou*.

KHI

岐山 Khi-chan, nom d'un arrondissement et d'une ville du troisième ordre, département de Foung-thsiang-fou.

Latit. de la ville. 34° 20′ } (cal.)
Longitude..... 105° 20′ }

Autrefois, pays de Tcheou; sous les Heou-tcheou, *San-loung* 三龍; sous les Souï, *Khi-chan* | |.

| 州 Khi-tcheou. V. *Foung-thsiang-fou*.

| 亭 Khi-thing, nom d'un ancien arrondissement du troisième ordre, établi du temps des Thsi et des Liang, à l'ouest de Ma-tch'ing.

| 陽 Khi-yang. Voyez *Fou-foung* et *Foung-thsiang-fou*.

綦江 Khi-kiang, nom d'un arrondissement et d'une ville du troisième ordre, département de Tchoung-khing-fou.

Latit. de la ville. 28° 56′ } (cal.)
Longitude..... 104° 29′ }

Autrefois, *Khi-chi* | 市.

綦市 Khi-chi. Voyez *Khi-kiang*.

沶鄉 Khi-hiang, nom d'une ancienne ville des Tsin, au sud de Fang, département de Yun-yang-fou.

祁 Khi, nom d'un arrondissem. et d'une ville du troisième ordre, département de Thaï-youen-fou.

Latit. de la ville. 37° 23′ } (cal.)
Longitude..... 109° 58′ }

Autrefois, *Khi-hy* | 奚 *hien* sous les Han, *Khi* | *hien*.

| 門 Khi-men, nom d'un arrondissement et d'une ville du troisième ordre, dép. de Hoeï-tcheou-fou (Kiang-nan).

Latit. de la ville. 29° 55′ } (cal.)
Longitude..... 115° 28′ }

Autrefois, territoire de *Y* 黟 *hien*; sous les Thang, *Khi-men* | |.

| 奚 Khi-y. Voyez *Khi* |.

| 陽 Khi-yang, nom d'un arrondissement et d'une ville du troisième ordre, département de Young-tcheou-fou.

Latit. de la ville. 26° 30′ } (cal.)
Longitude..... 109° 24′ }

Sous les Han, territ. de *Thsiouen-ling* 泉陵; sous les Ou, *Khi-yang* | |.

蘄水 Khi-chouï, nom d'un arrondissement et d'une ville du troisième ordre, départem. de Hoang-tcheou-fou.

Latit. de la ville. 30° 29′ } (cal.)
Longitude..... 112° 50′ }

Digitized by Google

Sous les Han, territ. de *Khi-tchun* 蘄春; sous les Liang, *Khi-chouï* 蘄水; sous les Thang, *Lan-khi* 蘭溪.

蘄 Khi (Hien). Voyez *Tchao*.

蘄州 Khi-tcheou, nom d'un arrondissement et d'une ville du deuxième ordre, départem. de Hoang-tcheou-fou.
Lat. de la v. 30° 04′ 48″ (obs. des miss.)
Longitude.. 113° 00′ 10″
Sous les Than, *Khi-tchun* 蘄春; sous les Tsin, *Khi-yang* 蘄陽; sous les Thsi, *Lo* 羅 *tcheou*; sous les Heou-tcheou, *Khi-tcheou* 蘄州.

Idem. Voyez *Hoang-tcheou-fou*.

蘄春 Khi-tchun. Voyez *Kouang-thsi*, *Lo-thien*, *Khi-chouï*, *Khi-tcheou*.

蘄城 Khi-tch'ing. Voyez *Hoaï-youen*.

蘄陽 Khi-yang. Voyez *Khi-tcheou*.

起州 Khi-tcheou. Voyez *Kiu-lo*.

起兵 Khi-p'ing. Voyez *Nan-yang-fou*.

汜水 Khi-chouï, nom d'un arrondissement et d'une ville du troisième ordre, département de Khaï-foung-fou.
Latit. de la ville. 34° 55′ (cal.)
Longitude..... 111° 00′
Dérivé du nom d'une rivière.
Autrefois, territ. de Koue oriental, *Toung-koue* 東虢; sous les Han, *Tch'ing-kao* 成皐; sous les Souï, *Khi-chouï* 汜水.

淇 Khi, nom d'un arrondissement et d'une ville du troisième ordre, département de Weï-hoeï-fou.
Latit. de la ville. 35° 38′ (cal.)
Longitude..... 112° 01′
Autrefois, territoire de *Tchao-ko* 朝歌; sous les Tcheou, *Meï-y* 沫邑; s. les Youen, *Khi hien*.

杞 Khi, nom d'un arrondissement et d'une ville du troisième ordre, département de Khaï-foung-fou.
Latit. de la ville. 34° 42′ (cal.)
Longitude..... 112° 35′
S. les Chang et les Tcheou, principauté feudataire de *Khi*; sous les Han, *Young-khieou* 雍丘; sous les Souï, *Khi tcheou*; sous les cinq dynasties postérieures, *Khi hien*.

杞州 Khi-tcheou. Voyez *Khi*, et *Siang-tch'ing*.

祈州 Khi-tcheou, nom d'un arrondissement et d'une ville du deuxième ordre, département de Pao-ting-fou.
Latit. de la ville. 38° 27′ (cal.)
Longitude..... 113° 06′
Sous les Han, princip. de *Ngan* 安; sous les Souï, *Y-foung* 義豐; sous les Thang, *Khi-tcheou* 祁州; sous les Soung, *P'ou-yn* 蒲陰.

溪 Khi ou Ki. Voyez *Ki*.

KHIAO

橋州 Khiao-tcheou, nom d'un ancien arrond. au nord de Khing-yang-fou.

號陽 KHIAO-YANG, nom d'une ancienne ville des Han, au nord-ouest de Jao-tcheou-fou.

| KHIAO, nom d'une ancienne ville des Han, sur le territoire de Ki-tcheou, département de Tchin-ting-fou.

KHIEN

汗陽 KHIEN-YANG, nom d'un arrondissement et d'une ville du troisième ordre, départem. de Foung-thsiang-fou.
Latit. de la ville. 34° 35′ (cal.)
Longitude..... 104° 51′ (cal.)
Sous les Han, territoire de *Yu-mi* 喻麋; sous les Heou-tcheou, *Khien-yang* | |.

| 縣 KHIEN-HIEN. Voyez *Loung-tcheou*, département de Foung-thsiang-fou.

虔州 KHIEN-TCHEOU. Voy. *Kan* 贛 et *Kan-tcheou-fou* (Kiang-si).

| 南 KHIEN-NAN. Voyez *Loung-nan*.

乾 KHIEN. Voyez le même avec la prononciation *Kan*.

黔江 KHIEN-KIANG, nom d'un arrondissement et d'une ville du troisième ordre, départem. de Tchoung-khing-fou.
Latit. de la ville. 29° 21′ (cal.)
Longitude..... 104° 03′ (cal.)
Sous les Soui, *Chi-tch'ing* 石城; sous les Thang, *Khien-kiang* | |, rivière noire.

| 西州 KHIEN-SI-TCHEOU, nom d'un arrond. actuel, à l'est de Ta-ting-fou.

| 中 KHIEN-TCHOUNG, nom d'une ancienne province, sous les Thsin et les Han. Voy. *Tch'ang-te-fou* (Hon-kouang), *Sse-nan-fou*, *Sse-tcheou-fou*, *Wei-ting-wei*, *Tch'ang-cheou*, *Li-tcheou*, *Chi-tcheou-wei*.

黔陬 KHIEN-TSEOU. Voy. *Kiao-tcheou*.

| 州 KHIEN-TCHEOU, nom d'un ancien district établi par les Thang dans le département de Sse-nan-fou et dans le sud du Sse-tchouen.

| 陽 KHIEN-YANG, nom d'un arrondissement et d'une ville du troisième ordre, département de Tchin-tcheou-fou.
Latit. de la ville. 27° 09′ (cal.)
Longitude..... 107° 10′ (cal.)
Sous les Han, territoire de *Than-tch'ing* 鐔城; sous les Liang, *Loung-piao* 龍驃; sous les Thang, *Lang-khi* 朗溪; sous les Soung, *Khien-yang* | |.

KHIEOU

丘 KHIEOU, nom d'un arrondissement et d'une ville du troisième ordre, précédemment, départem. de Toung-tch'ang-fou; actuellement, dép. de Lin-thsing.
Latit. de la ville. 36° 47′ (cal.)
Longitude..... 113° 00′ (cal.)
Sous les Han, *Tch'i-khieou* 斥|; sous les Youen, *Khieou* |.

KHIN

欽州 KHIN-TCHEOU, nom d'un arrondissement et d'une ville du deuxième ordre, département de Lien-tcheou-fou (Kouang-toung).
Lat. de la v. 21° 58′ (obs. récentes.)
Longitude.. 106° 47′ (obs. récentes.)
Sous les Thsin, dépendance du

Siang-kiun 象郡; sous les Liang, *Ngan* 安 *tcheou*; sous les Souï, *Khin-tcheou* | |.

欽江 KHIN-KIANG, nom d'un anc. arrondissement, du temps des Sonng, à l'est de Khin-tcheou.

撿昌 KHIN-TCH'ANG. Voy. *Siang-ling*.

KHING

慶州 KHING-TCHEOU. Voyez *Khing-yang-fou*

| 山 KHING-CHAN. Voyez *Lin-thoung*.

| 尙 KHING-CHANG, nom d'un district de la Corée, au snd-est.

| 符 KHING-FOU, nom d'un arrondissement et d'une ville du troisième ordre, départ. de Siu-tcheou-fou (Sse-tchouen).

Latit. de la ville. 28° 21′ (cal.)
Longitude..... 102° 13′ (cal.)

Sous les Han, territoire de *Nan-kouang* 南廣; sous les Sonng, *Khing-fou* | |.

| 都 KHING-TOU, nom d'un arrondissement et d'une ville du troisième ordre, département de Pao-ting-fou.

Latit. de la ville. 38° 45′ (cal.)
Longitude..... 112° 54′ (cal.)

Sous les Han, *Wang-tou* 望 |; sous les Kin, *Khing-tou* | |.

| 陽 府 KHING-YANG-FOU, nom d'un département et de son chef-lieu, province de Kán-sou; précédemment, province de Chen-si.

Lat. de la v. 36° 03′ 00″ (obs. des miss.)
Longitude.. 105° 22′ 30″ (obs. des miss.)

Al'ép. du Tchun-thsieou, pays de *Y-khia* 義渠; sous les Thsin, terres du nord, *Pe-ti* 北地; sous les seconds Weï, *So* 朔 *tcheou*; sous les Souï, les Thang, *Khing* | *tcheou*; sous les Soung, *Khing-yang* | |; sous les Ming, *Khing-yang-fou* | | |.

慶遠府 KUING-YOUEN-FOU, nom d'un département et de son chef-lieu, province de Kouang-si.

Lat. de la v. 24° 26′ 24″ (obs. des miss.)
Longitude.. 106° 04′ 30″ (obs. des miss.)

Sous les Han, pays divisé entre les deux provinces, *Kiao-tchi* 交阯 et *Ji-nan* 日南; sous les Thang, *Youe* 粵 *tcheou*, *Y* 宜 *tcheou* et *Loung-chouï* 龍水; sous les Soung, *Khing-youen* | |. Ce dernier nom s'est conservé depuis cette époq.

| 元 KHING-YOUEN. Voy. *Ning-po-fou*.

Idem. Nom d'un arrondissement et d'une ville du troisième ordre, département de Tchu-tcheou-fou.

Latit. de la ville. 27° 42′ (cal.)
Longitude..... 116° 44′ (cal.)

Premier établ. du temps des Soung.

| 雲 KHING-YUN, nom d'un arrondissement et d'une ville du troisième ordre, département de Ho-kien-fou, sous les Ming, et, actuellement, département de Thien-thsin-fou.

La ville est au sud-ouest, près de Ho-kien.

Sous les Han, territoire de *Yang-sin* 陽信; sous les Souï, territoire de *Wou-ti* 無棣.

KHIO

确山 KHIO-CHAN, nom d'un arrondissement et d'une ville du troisième ordre, département de Jou-ning-fou.

Latit. de la ville. 32° 51′
Longitude..... 111° 41′ (cal.)

Sous les Han, territoire de *Ngan-Tch'ang* **安昌**; sous les Han orientaux, *Lang-chan* **朗**|; sous les Soung, *Khio-chan* ||.

曲阜 KHIO-FEOU, nom d'un arrondiss. et d'une ville du troisième ordre, dép. de Yen-tcheou-fou (Chan-toung).

Latit. de la ville. 35° 52′
Longitude..... 114° 53′

Sous les Tcheou, partie centrale du royaume de Lou; sous les Thsin, *Sie-kiun* **薛郡**; sous les Souï, *Wen-yang* **汶陽** et *Khio-feou* ||; sous les Soung, *Sien-youen* **仙原**.

|水 KHIO-CHOUÏ, ancien nom du chef-lieu de Wen, dép. de Koung-tch'ang-fou.

|陽 KHIO-YANG, nom d'un arrondissement et d'une ville du troisième ordre, département de Ting-tcheou; précédemment, départ. de Tchin-ting-fou.

Latit. de la ville. 38° 39′
Longitude..... 112° 28′ (cal.)

Sous les Han, *Khio-yang* ||; sous les Souï, *Heng-yang* **恒**|.

Idem. Voyez *Ting-youen.*

|梁 KHIO-LIANG. V. *Young-nien.*

|江 KHIO-KIANG, nom d'un arrondissement du troisième ordre, affecté au chef-lieu, départ. de Chao-tcheou-fou.

Sous les Han, *Khio-kiang* ||; sous les Ou, *Chi-hing* **始興**; sous les Thang, *Fan* **番** *tcheou.*

曲江 KHIO-KIANG. Voyez *Lo-tch'ang.*

|安 KHIO-NGAN. Voy. *Khio-tcheou.*

|逆 KHIO-NI. Voyez *Wan*, départem. de Pao-ting-fou.

|阿 KHIO-OUO. Voyez *Kin-than, Tan-yang, Wou-tsin.*

|沃 KHIU-OUO, nom d'un arrondissement et d'une ville du troisième ordre, département de P'ing-yang-fou.

Latit. de la ville. 35° 42′
Longitude..... 109° 21′ (cal.)

Dans le royaume de Tsin, principauté feudataire donnée par Wen-heou à son oncle (745 avant J. C.). Sous les Han, territoire de *Kiang* **絳** *hien*; sous les seconds Weï, *Khio-ouo* ||.

|州 KHIO-TCHEOU. V. *Khio-tsing-fou.*

|周 KHIO-TCHEOU, nom d'un arrondiss. et d'une ville du troisième ordre, départ. de Kouang-p'ing-fou.

Latit. de la ville. 36° 52′
Longitude..... 112° 46′ (cal.)

Sous les Han, *Khio-tcheou* ||; sous les Weï, *Khio-ngan* **|安**.

|城 KHIO-TCH'ING, nom d'un ancien arrondissement établi par les Han, 60 li au nord-est de Laï-tcheou-fou.

|臺 KHIO-THAÏ, nom d'un ancien arrondissement établi par les Thang, au sud-est de Laï-tcheou-fou.

|靖府 KHIO-TSING-FOU, nom d'un département et de son chef-lieu, province de Yun-nan.

Lat. de la v. 25° 32′ 24″ (obs. des miss.)
Longitude.. 101° 30′ 00″

Sous les Han, territoire de *Ye-lang* 夜郎 et de *Meï-hien* 味縣; sous les Han du pays de Chou, *Hing kou* 興古; sous les Liang, *Si-tsouan* 西爨; sous les Thang, *Khio* | *tcheou*, *Tsing* | *tcheou*, puis, *Chi-tch'ing* 石城 des barbares Moung; sous les Youen, *Khio-tsing* | |; sous les Ming, *Khio-tsing-fou* | | |.

曲洧 Khio-weï. Voyez *Weï-tchouen.*

KHIOUNG

瓊州府 Khioung-tcheou-fou, nom d'un département et du chef-lieu principal, île de Haï-nan, province de Kouang-toung.

Lat. de la v. 20° 02′ 26″ (obs. des miss.)
Longitude.. 107° 28′ 10″

Suivant les cartes de l'amirauté anglaise :

Latitude..... 19° 56′ (cal.)
Longitude..... 107° 55′

Sous les Han, après la conquête, pays divisé en deux districts : *Tchu-yaï* 珠崖 et *Tan-eul* 儋耳; sous les Liang, *Yaï* 崖 *tcheou*; sous les Thang, *Khioung-chan* | 山 et *Khioung-tcheou* | |. Sous les Ming, ce dernier nom seul a été conservé.

| 山 Khioung-chan, nom d'un arrondissement du troisième ordre, affecté au chef-lieu du département de Khioung-tcheou-fou.

Sous les Han, territoire de *Taï-meï* 瑇瑁 (ouvrages d'écailles de tortue); sous les Thang, *Khioung-chan* | |.

瓊山 Khioung-chan. Voyez *Khioung* | *tcheou-fou*, *Ting-ngan.*

邛州 Khioung-tcheou, nom d'un départem. et de son chef-lieu, province de Sse-tchouen.

Latit. de la ville. 30° 28′ (cal.)
Longitude..... 101° 14′

Sous les Tcheou, territ. compris dans le Young-tcheou; sous les Thsin, *Lin-khioung* 臨 |; sous les Liang, *Khioung-tcheou* | |; sous les Weï occidentaux, *P'ou-youen* 蒲原; sous les Ming, *Khioung-tcheou* | |.

| 部 Khioung-pou, nom d'un district du Tubet, au sud-ouest du Sse-tchouen, par 28° de latitude.

筇洲 Khioung-tchéou, nom d'une ville établie par les Youen, au nord-est de Si-ngo.

KHIU

渠 Khiu (Canal); nom d'un arrond. et d'une ville du troisième ordre, département de Chun-khing-fou.

Latit. de la ville. 30° 53′ (cal.)
Longitude..... 104° 33′

Sous les Han, territoire de *Thang-khiu* 宕 |; sous les Weï occidentaux, *Lieou-kiang* 流江; sous les Liang, *Khiu* | *tcheou.*

| 州 Khiu-tcheou. Voy. le précédent.

| 丘 Khiu-khieou. Voyez *Ngan-khieou.*

| 江 Khiu-kiang, nom d'une ancienne

ville du temps des Thang, au nord de Kouang-ngan-tcheou.

渠陽 KHIU-YANG. Voy. *Tsing-tcheou.*

朐縣 KHIU-HIEN. Voy. *Hai-tcheou.*

朐 KHIU-JIN. V. *Yun-yang, Liang-chan.*

衢州府 KHIU-TCHEOU-FOU, nom d'un département et de son chef-lieu, province de Tche-kiang.

Lat. de la v. 29° 02′ 33″ } (obs. des miss.)
Longitude.. 116° 43′ 42″ }

A l'époque du Tchun-thsieou, frontière occidentale des barbares Youe; sous les Thsin, *Thaï-mo* 太末; sous les Han occidentaux, *Sin-ngan* 新安; sous les Soui, *San-khiu* 三丨; sous les Thang, *Khiu-tcheou* 丨丨. Ce nom s'est conservé depuis cette époque.

屈產 KHIU-THSAN. Voyez *Chi-leou.*

KHO

苛嵐州 KHO-LAN-TCHEOU, nom d'un arrondissement et d'une ville du deuxième ordre, département de Thaï-youen-fou.

Latit. de la ville. 38° 52′ } (cal.)
Longitude..... 109° 13′ }

Sous les Han, territ. de *Fen-yang* 汾陽; sous les Weï, *Lan* 丨 *tcheou*; sous les Thang, *Lan-ko* 丨谷.

KHOU

苦竹城 KHOU-TCHOU-TCH'ING,

nom d'une ville de l'ancien royaume de Ou, au sud de Chao-hing-fou.

苦 KHOU, nom d'une anc. ville, sur le territoire de *Lo-y* 鹿邑.

Sous les Tsin, *Ko-yang* 谷陽.

KI

薊州 KI-TCHEOU, nom d'un arrondissement et d'une ville du deuxième ordre, département de Chun-thien-fou.

Latit. de la ville. 40° 05′ } (cal.)
Longitude..... 115° 02′ }

Sous les Tcheou, centre du roy. feudataire de Yen; sous les Thsin et les Han, *Yu-yang* 漁陽; sous les Thang, *Ki-tcheou* 丨丨.

Idem. Voyez *Ta-hing.*

丨丘 KI-KHIEOU, nom d'une ancienne ville, à l'ouest de l'ancienne capitale du royaume de Yen (environs de Pe-king.)

棘津 KI-TSIN, nom d'une anc. ville, arrondissement de Toung-kouang.

劇 KI, nom d'un ancien arrondissem. sur le territoire de Y-chouï.

冀州 KI-TCHEOU, nom d'un département et d'un chef-lieu du deuxième ordre, dépendant du département de Tchin-ting-fou.

Lat. de la v. 37° 38′ 15″ } (obs. des miss.)
Longitude.. 113° 22′ 00″ }

Autrefois, territoire de *Toung-yang* 東陽; sous les Han, *Sin-tou* 信都 et *Kouang-tchouen* 廣川; sous les Han orientaux, *Ki-tcheou* 丨丨.

冀州 Ki-tcheou, nom d'une ancienne division de la Chine, d'après le chapitre Yu-koung. Elle comprenait le Chan-si et une partie du Pe-tchi-li, jusqu'à l'ancien cours du fleuve Jaune, vers le nord.

|城 Ki-tch'ing. Voyez *Fou-khiang*.

紀 Ki, nom d'une ancienne principauté des Tcheon, comprenant Y-chouï (Chan-toung).

|州 Ki-tcheou, nom d'un ancien arrondissement du deuxième ordre établi par les Souï, au nord de Thsin-ngan.

吉州 Ki-tcheou, nom d'nn arrondissement et d'nne ville dn deuxième ordre, département de P'ing-yang-fou.

Lat. de la v. 36° 06′ 00″ } (obs. des
Longitude.. 108° 14′ 30″ } miss.)

Sous les Han, *Pe-khiu* 北屈; sous les seconds Weï, *Ting-yang* 定陽; sous les Heou-tcheou, *Fen tcheou*; sous les Souï, *Keng tcheou*; sous les Thang, *Tseu tcheou*; sous les Kin, *Ki-tcheou* ||.

Idem. Voyez *Young-ning*, département de Ki-ngan-fou, *Ki-ngan-fou*, *Liu-ling*, *Lou-ling*, *Lin-kiang-fou*.

|水 Ki-chouï, nom d'un arrondissement et d'une ville du troisième ordre, département de Ki-ngan-fou.

Latit. de la ville. 27° 16′ } (cal.)
Longitude..... 112° 42′ }

Sous les Han, territoire de *Ki-yang* |陽; sous les Thang méridionaux, *Ki-chouï* ||.

|安府 Ki-ngan-fou, nom d'un arrondissem. et de son chef-lieu, province de Kiang-si.

Lat. de la v. 27° 07′ 54″ } (obs. des
Longitude.. 112° 34′ 25″ } miss.)

A l'époque du Tchun-thsieon, dépendance du royaume de Ou; à l'époque des guerres civiles, dépendance du royaume de Thson; sous les Thsin, pays divisé entre les deux provinces de Kieou-kiang et de Tchang-cha; sous les Han, *Liu-ling* 廬陵; à l'époqne des trois royaumes, *Ngan-tch'ing* 安成; sous les Souï et les Thang, *Ki*|*tcheou*; sous les Ming, *Ki-ngan-fou*|||.

吉陽 Ki-yang. V. *Ki-chouï*, *P'ing-li*, *Ngan-lo-fou*.

Idem. Nom d'une ancienne ville des Tsin orientanx, à l'ouest de Tchon-khi.

Idem. Nom d'nne ancienne ville du troisième ordre, sous les Souï, au sud de Yng-chan, départ. de Te-ngan-fon.

Idem. Nom d'une ancienne ville des Thang, 100 li au nord-onest de Yaï-tcheou.

暨安 Ki-ngan, nom d'une ancienne ville des Souï, au nord de Tchang-hoa (Konang-tonng).

|陽 Ki-yang. Voyez *Kiang-yn*.

雞澤 Ki-tse, nom d'un arrondissement et d'nne ville du troisième ordre, département de Kouang-p'ing-fou.

Latit. de la ville. 37° 00′ } (cal.)
Longitnde..... 112° 40′ }

Sous les Han, *Kouang-p'ing* 廣平; sous les Souï, *Ki-tse* ||.

|川 Ki-tchouen, nom d'un ancien arrondissement établi par les Soung, au nord-onest de Thsin-ngan.

基州 Ki-tcheou, nom d'un ancien

district comprenant, sous les Thang, une partie du district actuel de King-men-tcheou.

箕州 KI-TCHEOU. Voyez *Liao-tcheou.*

｜城 KI-TCH'ING. Voyez *Si-hoa.*

邶 KI, nom d'une ancienne ville, sous les Han, au nord de Y-tch'ing, département de Siang-yang-fou.

汲 KI, nom d'une ville et d'un arrondissement du troisième ordre, chef-lieu actuel du département de Weï-hoeï-fou.

Sous les Yn, pays de *Mo-ye* 牧野; sous les Han, ville du troisième ordre. Voyez *Weï-hoeï-fou.*

溪州 KI-TCHEOU. Voyez *Young-chun-fou* et *Pao-tsing-kiun.*

｜洞 KI-TOUNG. Voyez *Tch'in-youen-fou* (Koueï-tcheou).

羈縻州 KI-MI-TCHEOU. Voyez *Kouang-si-fou* et *Thaï-p'ing-fou.*

Idem. Nom d'un ancien arrond. établi par les Soung dans le sud-ouest du Houkouang et le nord du Koueï-tcheou.

KIA

甲水 KIA-CHOUÏ, nom d'une ancienne ville établie par les Souï, au nord de Tsin-tcheou-fou (Chan-si).

嘉州 KIA-TCHEOU. Voyez *Kia-ting-fou* et *Meï-tcheou.*

｜山 KIA-CHAN, nom d'un arrondissem. du nord-ouest de la Corée, à l'ouest de Kouo-chan.

｜善 KIA-CHEN, nom d'un arrondissem. et d'une ville du troisième ordre, département de Kia-hing-fou.

Latit. de la ville. 30° 53′ (cal.)
Longitude..... 118° 20′ (cal.)

Autrefois, *Weï-thang-tchin* 魏塘鎮.

嘉興府 KIA-HING-FOU, nom d'un département et de son chef-lieu, province de Tche-kiang.

Lat. de la v. 30° 52′ 48″ (obs. des miss.)
Longitude... 118° 12′ 41″ (obs. des miss.)

A l'époque du Tchun-thsieou, *Tchang-chouï* 長水 et *Tsaï-li* 檕李; pays divisé entre les royaumes de Ou et de Youe, puis compris dans le seul royaume de Youe; sous les Thsin, compris dans la province de Hoeï-ki; à l'époque des trois royaumes, sous les Ou, *Kia-ho* ｜禾 et *Kia-hing* ｜｜; sous les Souï, dépend. du *Sou* 蘇 *tcheou;* sous les Thang, dépendance du *Hang* 杭 *tcheou;* sous les cinq dynasties postérieures, *Sieou* 秀 *tcheou;* sous les Ming, *Kia-hing-fou* ｜｜｜.

｜｜ KIA-HING, nom d'un arrondissement et d'une ville du troisième ordre, département de Kia-hing-fou.

Cet arrondiss. avec celui de Sieou-chouï, forme celui du chef-lieu.

A l'époque du Tchun-thsieou, territoire de *Yu eul* 禦兒; sous les Thsin, *Yeou-kiouen* 由拳; sous les Ou, *Kia-ho* ｜禾 et *Kia-hing* ｜｜; sous les cinq dynasties postérieures, *Sieou* 秀 *tcheou.*

｜禾 KIA-HO. Voyez *Kia-hing-fou, Kia-hing, Kien-yang.*

嘉禾 KIA-HO, nom d'un arrondiss. au snd-ouest de Kouei-yang-tcheou.

| 城 KIA-TCH'ING. Voyez *Soung-pan.*

| 定府 KIA-TING-FOU, nom d'un département et de son chef-lieu, province de Sse-tchouen.

Lat. de la v. 29° 27′ 36″ (obs. des miss.)
Longitude.. 101° 35′ 00″

Sous les Thsin, dépendance de la province de Chou: sous les Han, dépendance de celle de *Kien-wei* 犍爲 avec le nom de *Han-kia* 漢 | ; sous les Souï, *Meï-chan* 眉山; sous les Thang et les Soung, *Kia* | *tcheou*: sous les Yuen, *Kia-ting* | |; ce dernier nom s'est conservé: ce département, qui était de second ordre sous les Ming, est actuellement de premier ordre.

| | KIA-TING, nom d'un arrondissement et d'une ville du troisième ordre, département de Thaï-thsang-tcheou.

Latit. de la ville. 31° 22′
Longitude..... 118° 43′ (cal.)

Sous les Souï, territoire de *Kouen-chan* 崑山; sous les Soung, *Kia-ting* | | *hien.*

| 祥 KIA-TSIANG, nom d'un arrondissement et d'une ville du troisième ordre, département de Thsi-ning-tcheou.

Latit. de la ville. 35° 32′
Longitude..... 114° 10′ (cal.)

Primitivement, territoire de *Kin-ye* 鉅野; sous les Kin, *Kia-tsiang* | |.

| 義 KIA-Y, nom d'une ville et d'un arrondissem. du troisième ordre, dans l'île Formose, au nord du chef-lieu Thaï-wan.

嘉陽城 KIA-YANG-TCH'ING, nom d'une ancienne ville établie par les Han, arrondissement de P'ing-chan.

| 應州 KIA-YNG-TCHEOU, nom d'un arrondissement du deuxième ordre, au nord-ouest de Tchao-tcheou-fou,

Lat. du chef-lieu. 24° 10′
Longitude..... 113° 43′ (cal.)

| 魚 KIA-YU, nom d'un arrondissement et d'une ville du troisième ordre, département de Wou-tch'ang-fou.

Latit. de la ville. 30° 00′
Longitude..... 111° 27′ (cal.)

Sous les Tsin, *Cha-yang* 沙陽; sous les Thang méridionaux, *Kia-yu* | |.

夾江 KIA-KIANG, nom d'une ville du troisième ordre, département de Kia ting-fou.

Latit. de la ville. 29° 38′
Longitude..... 101° 21′ (cal.)

Sous les Han, territoire de *Nan-ngan* 南安; sous les Souï, *Kia-kiang* | |.

| 谷 KIA-KO. Voyez *Laï-wou.*

郊 KIA, nom d'un arrondissement et d'une ville du troisième ordre, département de Jou-tcheou.

Latit. de la ville. 34° 04′
Longitude..... 110° 50′ (cal.)

A l'époque du Tchun-thsieou, territoire du royaume de Tching; sous les Han, *Kia* | *hien*; sous les seconds Weï, *Loung-chan* 龍山; sous les Souï, *Joa-nan* 汝南 et *Kia-tch'ing* | 城.

郊城 KIA-TCH'ING. Voyez *Kia* | |.

葭州 KIA-TCHEOU, nom d'un arrondissement et d'nne ville du deuxième ordre, département de Yu-lin-fou.

Latit. de la ville. 38° 08′ } (cal.)
Longitude..... 108° 00′ }

Sons les Han, *Yin-yn* 圁陰; sous les Heou-tcheou, *Tchoung-hiang* 中鄉; sons les Souï, *Tchin-hiang* 貞鄉; sous les Kin, *Kia-tcheou* | |.

| 萌 KIA-MOUNG. Voy. *Kouang-youen, Tchao-hoa.*

段氏 KIA-TCHI. Voy. *Young-ning-fou.*

KIAÏ

解州 KIAÏ-TCHEOU, nom d'un département et d'nn chef-lieu du deuxième ordre, précédemment compris dans le département de P'ing-yang-fou.

Latit. de la ville. 34° 59′ } (cal.)
Longitnde..... 108° 30′ }

Ancien territoire impérial de Chnn; à l'époque dn Tchun-thsieou, *Kiaï-liang* | 梁; sous les Han, *Kiaï* | *hien;* sous les Souï, *Yu-hiang* 虞鄉; sous les cinq dynasties postérieuras, *Kiaï-tcheou* | |.

| 縣 KIAÏ-HIEN et

| 梁 KIAÏ-LIANG. Voyez *Kiaï-tcheou, Lin-tsin.*

階州 KIAÏ-TCHEOU, nom d'un arrondissement et d'une ville du deuxième ordre, dép. de Koung-tch'ang-fou.

Latit. de la v. 33° 19′ 12″ } (obs. des
Longitude.. 102° 44′ 27″ } miss.)

Sous les Han, *Wou-toa* 武都; sous les Weï occidentaux, *Wou-kiaï* 武 |; sous les Thang, *Wou* 武 *tcheou* et *Kiaï-tcheou* | |.

介休 KIAÏ-HIEOU, nom d'un arrondissement et d'une ville dn troisième ordre, département de Fen-tcheou-fou.

Latit. de la ville. 37° 05′ } (cal.)
Longitude..... 109° 31′ }

Sous les Thsin, *Kiaï-hieou* | |; sous les seconds Weï, *P'ing-tch'ang* 平昌.

| 州 KIAÏ-TCHEOU. V. *Fen-tcheou-fou.*

价川 KIAÏ-TCHOUEN, nom d'un arrondissement au nord de la Corée, par latitnde 39° 48′.

KIANG

江州 KIANG-TCHEOU, nom d'un département et d'un chef-lieu, province de Kouang-si.

Latit. de la ville. 22° 21′ } (cal.)
Longitude..... 104° 45′ }

Premier établiss. sous les Soung.

Idem. Voyez *Han-tchouen, Ngan-khing-fou, Kiang-tsin, P'eng-chan, Tchoung-khing-fou, Nan-tch'ang-foa, Pa, Kieou-kiang-fou.*

| 山 KIANG-CHAN, nom d'nn arrondissement et d'une ville du troisième ordre, département de Khiu-tcheou-fou.

Lat. de la v. 28° 47′ 20″ } (obs. des
Longitude.. 116° 30′ 33″ } miss.)

Sous les Thang, *Hoeï-kiang* 湆 |; sous les cinq dynasties postérieures, *Kiang-chan* | |.

江乘 KIANG-CHING. V. *Chang-youen.*

| 夏 KIANG-HIA, nom d'un arrondissement du troisième ordre affecté au chef-lien du départ. de Won-tch'ang-fon.

Sous les Han, territoire de *Cha-sien* 沙羨; sous les Tsin, *Jou-nan* 汝南; sous les Souï, *Kiang-hia* | |. V. *Wou-tch'ang-foa, Han-yang-fou, Te-ngan-foa.*

| 華 KIANG-HOA, nom d'un arrondissement et d'une ville du troisième ordre, département de Young-tcheou-fou.

Latit. de la ville. 25° 19′ } (cal.)
Longitudo..... 109° 12′ }

Sous les Han, territoire de *Foung-ching* 馮乘; sous les Thang, *Kiang-hoa* | |.

Idem. Voyez *Tao-tcheou.*

| 陵 KIANG-LING, nom d'un arrondissement du troisième ordre, affecté spécialement au chef-lieu du département de King-tcheou-fon.

Sous les Thsin, territoire de *Yng* 鄢; sous les Han, *Kiang-ling* | |. Voyez *King-tcheou-foa.*

| 路 KIANG LOU. Voyez *Tche-lo-tien.*

| 南 KIANG-NAN, province de la Chine orientale. Elle s'étend du 29° au 35° degré de latitude nord, et du 113° au 119° degré de longitude est de Paris.

| 寧 府 KIANG-NING-FOU, nom d'un départem. et du chef-lieu principal de la province du Kiang-nan. La ville est aussi appelée Nan-king, Cour du Midi.

Latit. de la v. 32° 04′ 40″ } (obs. en
Longitude.. 116° 27′ 00″ } 1788.)

Autrefois, pays compris successivement dans les royaumes de Ou, de Youe, de Thsou; Weï, roi de Thsou, établit la ville *Kin-ling* 金陵; Thsin-chi-hoang-ti changea ce nom contre celui do *Mo-ling* 秣陵. La ville et l'arrond. dépendaient alors du Tchang-kiun. Sous les Han, territoire de *Tan-yang* 丹陽; sous les Ou, *Kien-nie* 建業; sous les Tsin, *Kien-khang* | 康; sous les Tsin orientaux, *Tan-yang* 丹陽; sous les Tch'in, *Tsiang tcheou*; sous les Thang, *Kiang-ning* | | et *Ching* 昇 *tcheou*; sous les Ming, *Yng-thien-foa* 應天府; actuellement *Kiang-ning-fou* | | |.

江寧 KIANG-NING, nom d'un arrond. du troisième ordre, départem. de Kiang-ning-fon.

Cet arrondissement forme, avec celui de Chang-youen, l'arrond. spécial du chef-lieu (Nan-king).

Sous les Thsin, *Mo-ling* 秣陵; sous les Tsin, *Kien-nie* 建業; sous les Thang, *Kin-ling* 金陵 et *Pe-hia* 白下; sous les cinq dynasties postérieures, *Kiang-ning* | |.

| 安 KIANG-NGAN, nom d'un arrondissement et d'une ville du troisième ordre, département de Lou-tcheou.

Latit. de la ville. 28° 42′ } (cal.)
Longitude..... 102° 48′ }

Sous les Han, territoire de *Kiang-yang* | 陽; sous les Tsin *Han-ngan* 漢 |; sous les Souï, *Kiang-ngan* | |.

江浦 KIANG-POU, nom d'un arrond. et d'une ville du troisième ordre, département de Kiang-ning-fou.
Latit. de la ville. 32° 05′
Longitude..... 116° 19′ (cal.)
Dans le royaume de Thsou, territoire de *Thang-y* 棠邑.

|西 KIANG-SI, province de la Chine centrale. Elle s'étend du 24° au 30° degré de latitude nord, et du 111° au 116° degré de longitude est de Paris.

Idem. Nom d'un arrondissement de la Corée (partie nord-ouest).

|蘇 KIANG-SOU, nom d'une province actuelle comprenant la partie orientale du Kiang-nan.

|川 KIANG-TCHOUEN, nom d'un arrondissement et d'une ville du troisième ordre, départ. de Tchin-kiang-fou.
Latit. de la ville. 24° 32′
Longitude..... 100° 38′ (cal.)
Sous les Han, *Lo-yun* 碌雲 et *Y-tch'ing* 異城; sous les Youen, *Kiang-tchouen* ||.

Idem. Voyez *Y-tou.*

|都 KIANG-TOU, nom d'un arrondissement du troisième ordre, affecté spécialement au chef-lieu du département de Yang-tcheou-fou. Voy. *Yang-tcheou-fou.*
Sous les Thsin, territoire de *Kouang-ling* 廣陵; sous les Han, *Kiang-tou* ||; sous les Thang, *Kiang-yang* |陽.

Idem. Voyez aussi *Y-tchin.*

|東 KIANG-TOUNG, nom d'un arrondissem de la Corée (partie nord-ouest).

|津 KIANG-TSIN, nom d'un arrondissement et d'une ville du troisième ordre, départ. de Tchoung-khing-fou.
La ville est au sud-est du chef-lieu.
Latitude..... 29° 15′
Longitude..... 104° 00′
Sous les Han, territoire de *Kiang tcheou;* sous les Heou-tcheou, *Kiang-yang* |陽; sous les Souï, *Kiang-tsin* ||.

江陽 KIANG-YANG. Voy. *Lou-tcheou, Fou-chun, Kiang-tsin, Kiang-ngan, Kiang-tou, Na-ki.*

|油 KIANG-YEOU, nom d'un arrondissem. et d'une ville du troisième ordre, département de Loung-ngan-fou.
Latit. de la ville. 31° 46′
Longitude..... 102° 32′ (cal.)
Sous les Thsin, pays des barbares Ti-khiang; sous les Wei occidentaux, *Loung* 龍 *tcheou;* sous les Heou-tcheou, *Kiang-yeou* ||.

|陰 KIANG-YN, nom d'un arrondissement et d'une ville du troisième ordre, dép. de Tch'ang-tcheou-fou (Kiang-nan).
Sur les cartes chinoises, la ville est au nord-est, près du chef-lieu.
Sous les Han, territoire de *P'i-ling* 毘陵; sous les Tsin, *Ki-yang* 暨陽; s. les Liang, *Kiang-yn* ||.

Idem. Nom d'un ancien arrondissement du troisième ordre, établi sous les Heou-tcheou, au sud de Wou-chan, département de Koueï-tchcou-fou.

|原 KIANG-YOUEN. Voy. *Thsoung-khing-tcheou, Ta-y.*

Idem. Nom d'une division de la Corée orientale, qui s'étend du 37° au 40° degré de latitude nord.

絳州 KIANG-TCHEOU, nom d'un dé-

partement et d'un chef-lieu du deuxième ordre, précédemment compris dans le département de P'ing-yang-fou.

Lat. de la v. 35° 37′ 00″ (obs. en 1789.)
Longitude.. 109° 09′ 15″

Sous les Han, territoire de *Lin-fen* 臨汾; sous les seconds Wei, *Thoung-young* 東雍; sous les Heou-tcheou, *Kiang-tcheou* | |.

絳 KIANG, nom d'un arrondissement et d'une ville du troisième ordre, département de Kiang-tcheou

Latit. de la ville. 35° 29′
Longitude..... 109° 20′ (cal.)

A l'époque du Tchun-thsieou, territoire de *Sin-thien* 新田; sous les Han, *Kiang* | *hien;* sous les seconds Wei, *Nan-kiang* 南 |.

| 邑 KIANG-Y. Voyez *Y-tching*, département de Ping-yang-fou.

姜邑 KIANG-Y, nom d'une anc. ville des Tcheou, dép. de Foung-thsiang-fou.

KIAO

交州 KIAO-TCHEOU. Voy. *Ou-tcheou-fou.*

Idem. Nom d'un district établi par les Thang à l'onest de Thsin-ngan.

| 河 KIAO-HO, rivières réunies, nom d'un arrondissement et d'une ville du troisième ordre, départ. de Ho-kien-fou.

Latit. de la ville. 38° 06′
Longitude..... 114° 00 (cal.)

Sous les Han, *Tchoung-chouï* 中水; sous les Kin, *Kiao-ho* | |.

| 城 KIAO-TCH'ING, nom d'un arrondissement et d'une ville du troisième ordre, département de Thaï-yonen-fou.

Latit. de la ville. 37° 36′
Longitude..... 109° 46′ (cal.)

Sous les Han, territoire de *Tsin-yang* 晉陽; sous les Souï, *Kiao-tch'ing* | |; sous les Thang, *Ling-tchouen* 靈川.

膠州 KIAO-TCHEOU, nom d'un arrondissement et d'une ville du deuxième ordre, département de Laï-tcheou-fou.

Lat. de la v. 36° 14′ 20″ (obs. des miss.)
Longitude.. 118° 04′ 00″

Sous les Han, territoire de *Khien-tseou* 黔陬; sous les seconds Wei, *Kiao-tcheou* | |; sous les Souï, *Kiao-si* | 西.

| 水 KIAO-CHOUÏ. V. *P'ing-tou-tcheou.*

| 西 KIAO-SI. Voyez *Kiao* | *tcheou.*

| 東 KIAO-TOUNG. Voyez *Weï*, départ. de Laï-tcheou-fou, et *P'ing-tou-tcheou.*

KIE

揭陽 KIE-YANG, nom d'un arrondissement et d'une ville du troisième ordre, départ. de Tchao-tcheou-fou.

Latit. de la ville. 23° 32′
Longitude..... 114° 34′ (cal.)

Et, suivant les cartes récentes :

Longitude..... 114° 00′

Premier établissem. sous les Han. Voy. aussi *Haï-yang, Jao-p'ing, Ning-tou, Tch'ing-hiang, Tchao-tcheou-fou.*

結倫州 KIE-LUN-TCHEOU, nom d'un arrond. et d'une ville du deuxième ordre, dép. de Thaï-p'ing-fou (Kouang-si).

Premier établiss. sous les Youen.

La ville est 23 lieues au nord-est du chef-lieu, et 9 lieues à l'est de Tou-kie-tcheou.

結安州 KIE-NGAN-TCHEOU, nom d'un arrondissement et d'une ville du deuxième ordre, département de Thaï-p'ing-fou (Kouang-si).

Premier établiss. sous les Youen.

La ville est 22 lieues au nord-est du chef-lieu.

KIEN

建州 KIEN-TCHEOU. Voyez *Kien-ning-fou*, *Fou-tcheou-fou* (Fo-kien), *Tse-tcheou-fou*, *Pao-khing-fou*, *Lo-ting-tcheou*.

丨始 KIEN-CHI, nom d'un arrondissement et d'une ville du troisième ordre, département de Chi-nan-fou; précédemment, dép. de Kouei-tcheou-fou.

Latit. de la ville. 30° 42′
Longitude..... 107° 25′

Sous les Han, territoire de *Wou* 巫 *hien*; sous les Thsi, *Kien-chi* 丨丨; sous les Heou-tcheou, *Ye* 業 *tcheou*.

丨水州 KIEN-CHOUÏ-TCHEOU, nom d'un arrondissement et d'une ville du deuxième ordre, chef-lieu du département de Lin-ngan-fou.

Premier établissement sous les Youen. L'arrondissement est actuellement du troisième ordre.

丨丨 KIEN-CHOUÏ, nom d'un ancien arrondissement des Thang, à l'ouest de Toung-ngan, département de Lo-ting-tcheou (Kouang-toung).

丨福 KIEN-FO, nom d'un ancien arrondissement des Soung, 50 li à l'est de Ong-youen.

丨興 KIEN-HING, nom d'une ancienne ville du troisième ordre, fondée par les Weï occidentaux dans le territoire actuel de Mien-yang-tcheou.

建雄 KIEN-HIOUNG. Voyez *P'ing-yang-fou*.

丨康 KIEN-KHANG. V. *Kiang-ning-fou*.

丨陵 KIEN-LING. Voyez *Sieou-jin*, *Kouei-lin-fou*.

丨安 KIEN-NGAN, nom d'un arrondissement du troisième ordre, spécialement affecté au chef-lieu du département de Kien-ning-fou.

Sous les Han, territoire de *Heou-kouan* 侯官; sous les Ou, *Kien-ngan* 丨丨. Voyez *Kien-ning-fou*.

丨業 KIEN-NIE. Voy. *Kiang-ning-fou*.

丨寧府 KIEN-NING-FOU, nom d'un département et de son chef-lieu, province du Fo-kien.

Lat. de la v. 27° 03′ 36″ (obs. des miss.)
Longitude.. 116° 07′ 55″

Sous les Tcheou, *Tsi-min* 七閩; sous les Han, dépendance du Hoeï-ki; sous les Ou, *Kien-ngan* 丨安; sous les Thang, *Kien* 丨 *tcheou*; sous les Soung, *Kien-ning* 丨丨; ce dernier nom s'est seul conservé.

丨丨 KIEN-NING. Voyez *Yun-nan-fou*.

Idem. Nom d'un arrondissement et d'une ville du troisième ordre, département de Chao-wou-fou.

Lat. de la v. 26° 48′ 30″ (obs. des miss.)
Longitude.. 114° 38′ 50″

Sous les premiers Soung, *Soui-tch'ing* 綏城; sous les Thang méridionaux, *Kien-ning* 丨丨.

Idem. Nom d'un ancien arrond. établi par les On à l'ouest de Siang-tchan.

建寧 KIEN-NING, nom d'un ancien arrondissement du temps des Thang, au sud-est de P'o-pe.

Idem. Nom d'un ancien arrondissement du temps des premiers Soung, sur le territoire de Ma-tch'ing.

｜陽 KIEN-YANG, nom d'un arrondissement et d'une ville du troisième ordre, département de Kien-ning-fou.

Lat. de la v. 27° 22′ 44″ (obs. des miss.)
Longitude.. 115° 52′ 30″

Primitivement, territoire de *Kien-ngan* ｜安; sous les Thsin, *Kien-yang* ｜｜; sous les Soung, *Kia-ho* 嘉禾.

Idem. Nom d'une ancienne ville à l'est de Tchu-tcheou. Voyez *Laï-ngan.*

Idem. Nom d'une ancienne ville du temps des Ou, sur le territoire de Chi-cheou, à l'est du chef-lieu.

｜平 KIEN-P'ING, nom d'un arrondissement et d'une ville du troisième ordre, département de Kouang-te-tcheou.

Latit. de la ville. 31° 12′
Longitude..... 116° 45′ (cal.)

Premier établiss. sous les Soung.

Idem. Voyez *Wou-chan.*

Idem. Nom d'une ancienne ville, arrondissement de Hing-thaï.

｜昌府 KIEN-TCH'ANG-FOU, nom d'un département et de son chef-lieu, province de Kiang-si.

Lat. de la v. 27° 33′ 36″ (obs. des miss.)
Longitude.. 114° 20′ 48″

A l'époque du Tch[illegible]thsicou, royaume de Ou, et, plus tard, royaume de Thsou; sous les Thsin, dépendance de la province de Kieou-kiang; sous les Han, dépendance de celle de Yu-tch'ang, avec le nom de *Kan-kiang* 旰江; à l'époque des trois royaumes, sous les Ou, *Lin-tchouen* 臨川; sous les Thang méridionaux, *Kien-wou* 建武; sous les Soung, *Kien-tchang* ｜｜; ce dernier nom s'est conservé depuis cette époque.

建昌 KIEN-TCH'ANG, nom d'un arrondissement et d'une ville du troisième ordre, département de Nan-khang-fou.

Latit. de la ville. 29° 05′
Longitude..... 113° 23′ (cal.)

Sous les Han, territ. de *Haï-hoen* 海昏; sous les Han orientaux, *Kien-tch'ang* ｜｜.

Idem. Voyez *Ta-tch'ang, Tsing-ngan, Yo-tcheou-fou.*

｜城 KIEN-TCH'ING. Voyez *Sin-tchang, Chang-kao, Thsing-kiang, Kao-ngan.*

｜德 KIEN-TE, nom d'un arrondissement du troisième ordre, affecté au chef-lieu du départem. de Yen-tcheou-fou (Tche-kiang).

Sous les Han, *Fou-tchun* 富春; sous les Ou, *Kien-te* ｜｜. Voyez *Yen-tcheou-fou.*

Idem. Nom d'un arrondissement et d'une ville du troisième ordre, département de Tchi-tcheou-fou.

Latit. de la ville. 30° 16′
Longitude..... 114° 43′ (cal.)

Sous les Han, territoire de *Chi-tch'ing* 石城; sous les cinq dynasties postérieures, *Kien-te* ｜｜.

｜武 KIEN-WOU. V. *Kien-tch'ang-fou.*

犍爲 KIEN-WEÏ, nom d'un arrondissement et d'une ville du troisième ordre, département de Kia-ting-fou.

Latit. de la ville. 29° 09′
Longitude..... 101° 48′ (cal.)

Digitized by Google

Sous les Han, territoire de *Nan-ngan* 南安 ; sous les Heou-tcheou, *Wou-yang* 武陽 ; sous les Souï, *Kien-weï* | |.

犍爲 KIEN-WEÏ, nom d'une ancienne province du Sse-tchouen, sous les Han. Voyez *Siu-tcheou-fou*, *Kia-ting-tcheou*, *Tch'ang-ning*.

簡州 KIEN-TCHEOU, nom d'un arrondissement et d'une ville du deuxième ordre, département de Tch'ing-ton-fou.

Lat. de la v. 30° 25′ 00″ (obs. des miss.)
Longitude.. 102° 17′ 30″

Sous les Weï occidentaux. *Yang-ngan* 陽安 ; sous les Souï, *Kien-tcheou* | |.

Idem. Nom d'un ancien district (sous les Tchin et les Thang) dans le territoire de Houng-tcheou et de Nan-ning-fou.

| 陽 KIEN-YANG. V. *Houng-tcheou*.

劍南 KIEN-NAN. V. *Tch'ing-tou-fou*.

| | 長 KIEN-NAN-TCHANG, nom d'un district établi par les Ming, dans le territoire de Chi-nan-fou (Hou-kouang).

| 羌 KIEN-KHIANG. V. *Pe-ching-tcheou*.

| 牓 KIEN-KO, nom d'une ancienne ville du troisième ordre, établie par les Tsin, dans le ter. de Kien | tcheou.

| 甫 KIEN-P'OU. Voyez *Nan-p'ing*.

| 州 KIEN-TCHEOU, nom d'un arondissement et d'une ville du deuxième ordre, département de Pao-ning-fou.

Latit. de la ville. 32° 00′ (cal.)
Longitude..... 103° 18′

Sous les Han, territoire de *Tse-thoung* 梓潼 ; sous les Liang *Ngan tcheou* 安 ; sous les Thang, *Kien-tchéou* | |. Ce district comprenait autrefois plusieurs villes du département actuel de Loung-ngan-fou.

Idem. Voyez *Yen-p'ing-fou*.

劍城 KIEN-TCH'ING, nom du chef-lieu actuel du départem. de Thsao-tcheou-fou.

| 川 KIEN-TCHOUEN. V. *Loung-thsiouen*.

| | 州 KIEN-TCHOUEN-TCHEOU, nom d'un arrondissement et d'une ville du deuxième ordre, dép. de Ho-khing-fou.

Latit. de la ville. 26° 35′ (cal.)
Longitude..... 97° 46′

Premier établissement sous les Youen.

監利 KIEN-LI, nom d'un arrondissement et d'une ville du troisième ordre, département de King-tcheou-fou.

Latit. de la ville. 29° 49′ (cal.)
Longitude..... 110° 23′

Sous les Han, terr. de *Hoa-young* 華容 ; sous les Ou, *Kien-li* | | ; sous les Soung, *Yu-cha* 玉沙.

虔州 KIEN-TCHEOU. Voyez le même à *Khien*.

KIEOU

九江府 KIEOU-KIANG-FOU, nom d'un département et de son chef-lieu, province de Kiang-si.

Lat. de la v. 29° 54′ 00″ (obs. des miss.)
Longitude.. 113° 44′ 30″

A l'époque du Tchun-thsieou, pays compris dans les royaumes de Ou et de Thsou; sous les Thsin, pays com-

pris dans la prov. de *Kieou-kiang* ||; sous les premiers Han, dépend. de celle de Yu-tchang; sous les Han orientaux, dépend. du district de *P'eng-tse* 彭澤; sous les Wei, dépendance du départem. de *Wou-tch'ang* 武昌; sous les Thsin, *Thsin-yang* 潯陽; sous les Liang, *Kiang* | *tcheou*; sous les Souï, *Kieou-kiang* | |; sous les Soung, *Ting-kiang* 定江; sous les Ming, *Kieou-kiang-fou* |||, départ. des neuf rivières.

九江城 KIEOU-KIANG-TCH'ING, nom d'une ancienne ville, arrondissem. de Hoang-meï.

九洲鎮 KIEOU-TCHEOU-TCHIN. Voyez *Hoei-tch'ang*.

| 龍 KIEOU-LOUNG. Voyez *Kan-ngen*.

| 原 KIEOU-YOUEN, sous les Thsin, ancien nom du district de Ching-tcheou, département de Yu-lin-fou.

仇猶 KIEOU-YEOU. Voyez *Yu* 盂.

| 池 KIEOU-TCHI. Voyez *Tch'ing*.

厹猶 KIEOU-YEOU. Voyez *So-thsien* et *Sse-tcheou*.

鳩茲邑 KIEOU-TSEU-Y. Voyez *Wou-hou*.

KIN

金 KIN, nom d'un arrondissem. et d'une ville du troisième ordre, département de Lan-tcheou-fou.

Latit. de la ville. 35° 55′
Longitude..... 101° 48′ (cal.)

Sous les Han, *Kin-tch'ing* | 城; sous les Kin, *Kin* | *tcheou*.

金州 KIN-TCHEOU. V. *Kin, Kin-yang* et *Hing-ngan-tcheou*.

Idem. Nom d'une ancienne ville, près de Loni-yang.

Idem. Nom d'une ville du Liao-toung, à la pointe sud-ouest nommée par les Anglais *Épée du prince régent*.

| 山 KIN-CHAN, nom d'un arrondissement au sud-est de Soung-kiang-fou. Voyez *Kin* | *than*.

| 水 KIN-CHOUÏ, nom d'un ancien arrondissement du troisième ordre, établi par les Thang, au sud-est de Sin-tou (Sse-tchouen).

| 鄉 KIN-HIANG, nom d'un arrondissement et d'une ville du troisième ordre, département de Thsi-ning-tcheou.

Latit. de la ville. 35° 11′
Longitude..... 114° 15′ (cal.)

A l'époque du Tchun-thsieou, *Soung-y* 宋邑; sous les Han, *Toang-min* 東緡; ensuite, *Kin-hiang* ||; sous les Thang, *Kin* | *tcheou*.

| 華府 KIN-HOA-FOU, nom d'un département et de son chef-lieu, province de Tche-kiang.

Lat. de la v. 29° 10′ 48″
Longitude.. 117° 30′ 57″ (obs. des miss.)

A l'époque du Tchun-thsieou, frontière occidentale du pays de Youe; sous les Thsin, dépendance du Hoeï-ki; à l'époque des trois royaumes, sous les Ou, *Toung-yang* 東陽; sous les Liang, *Kin-hoa* ||; sous

les Tchin, *Tsin* 縉 *tcheou* ; sous les Souï, *Ou* 婺 *tcheou* ; sous les Soung, *Pao-ou* 寶 婺 ; sous les Ming, *Kin-hoa-fou* | | |.

金 華 Kin-hoa, nom d'un arrond. et d'une ville du troisième ordre, département de Kin-hoa-fou (nom propre du chef-lieu).

Sous les Han, *Tchang-chan* 長 山 ; sous les Ou, *Toung-yang* 東 陽 ; sous les Liang, *Kin-hoa* | |.

| 谿 Kin-khi, nom d'un arrondissem. et d'une ville du troisième ordre, département de Fou-tcheou-fou (Kiang-si).

Latit. de la ville. 27° 52′ } (cal.)
Longitude..... 114° 33′ }

Sous les Thang, *Chang-mo-tchin* 上 幕 鎮 ; sous les Thang méridionaux, *Kin-khi* | |.

| 匱 Kin-kouei, nom d'un arrondissement au sud-est de Tch'ang-tcheou-fou (Kiang-nan).

| 陵 Kin-ling. Voyez *Kiang-ning-fou* et *Kiang-ning*.

| 酩 Kin-ming. Voyez *Yen-ngan-fou* et *Ngan-se*.

| 昌 Kin-tch'ang. Voyez *Ho-nan-fou*.

| 城 Kin-tch'ing. Voyez *Lan-tcheou*, *Lin-thao-fou*, *Hing-p'ing*, *Yng-tcheou*, *Kin*, *Tsing-lou-wei*.

Idem. Nom d'une ancienne ville, près de Chang-youen.

| 斗 城 Kin-teou-tch'ing, nom d'une ancienne ville, à l'ouest de Liu-tcheou-fou.

金 壇 Kin-than, nom d'un arrond. et d'une ville du troisième ordre, département de Tchin-kiang-fou.

Latit. de la ville. 31° 50′ } (cal.)
Longitude..... 117° 13′ }

Sous les Thsin, territ. de *Khio-ouo* 曲 阿 ; sous les Souï, *Kin-chan* | 山 ; sous les Thang, *Kin-than* | |.

| 堂 Kin-thang, nom d'un arrondissement et d'une ville du troisième ordre, département de Tch'ing-tou-fou.

Latit. de la ville. 30° 52′ } (cal.)
Longitude..... 102° 02′ }

Sous les Han, territoire de *Sin-tou* 新 都 ; sous les Thang, *Kin-thang* | |.

| 塘 Kin-thang, nom d'une île, entre la grande île Tcheou-chan et Ning-po-fou.

Latit. de la ville. 30° 00′
Longitude..... 118° 30′

(d'après les cartes de l'amirauté anglaise.)

| 陽 城 Kin-yang-tch'ing, nom d'une ancienne ville fondée par les Soung, arrondissement de Pao-ngan.

| 淵 Kin-youen, nom d'un ancien arrondissement du troisième ordre, établi par les Wei occident. sur le territ. actuel de Kin-thang (Sse-tchouen).

錦 州 府 Kin-tcheou-fou, nom d'un arrondissement et d'une ville du premier ordre, province de Liao-tong.

Latit. de la ville. 41° 06′ } (cal.)
Longitude..... 118° 58′ }

| 城 Kin-tch'ing. Voyez *Tch'ing-tou-fou*.

| 屏 Kin-p'ing, nom d'un arrondissement du troisième ordre, au nord-est de Li-p'ing-fou.

KING

涇 KING, nom d'un arrondissement et d'une ville du troisième ordre, département de Ning-koue fou.

Latit. de la ville. 30° 46′
Longitude..... 116° 02′ (cal.)

Sous les Han, *King hien*; sous les Thang, *Yeou* 猷 *tcheou*. Voy. *Thaï-p'ing* et *Tsing-yang*.

涇州 KING-TCHEOU, nom d'un arrondissem. et d'une ville du deuxième ordre, département de P'ing-liang-fou.

Latit. de la ville. 35° 22′
Longitude..... 105° 00′ (cal.)

Sous les Han, territ. de *Chun-kou* 鶉觚; sous les seconds Weï, *King-tcheou* ||; sous les Souï, *Ngan-ting* 安定.

Idem. Voyez *Thien-tch'ang*.

涇陽 KING-YANG, nom d'un arrondissement et d'une ville du troisième ordre, département de Si-ngan-fou.

Latit. de la ville. 34° 30′
Longitude..... 106° 25′ (cal.)

Sous les Thsin, *King-yang* ||; sous les Han, *Tchi-yang* 池|; sous les Thang, *Ting* 鼎 *tcheou*.

涇原 KING-YOUEN. Voy. *P'ing-liang-fou*.

景州 KING-TCHEOU, nom d'un arrondissement et d'nne ville dn deuxième ordre, département de Ho-kien-fon.

Lat. de la v. 37° 46′ 15″
Longitude.. 114° 02′ 00″ (obs. des miss.)

A l'époque du Tchun-thsieon, pays compris dans le royanme de Tsin; sous les Han, *Kouang-tchouen* 廣川; sous les Souï, *Sieou* 修 *hien*; sous les Thang, *King-tcheou* ||.

景陵 KING-LING, nom d'un arrond. et d'une ville dn troisième ordre, département de Ngan-lo-fou.

Latit. de la ville. 30° 42′
Longitnde..... 110° 45′ (cal.)

Sous les Han, *King-ling* 竟|; sous les Souï, *Fou* 復 *tcheou*; sous les cinq dynasties postérieures, *King-ling* ||.

Idem. Nom d'une ancienne ville, arrondissement de P'ing-yao.

涇廐 KING-MA. Voyez *Moung-ting-fou*.

涇寧 KING-NING, nom d'nn arrondissement et d'une ville du troisième ordre, département de Tchu-tcheou-fou.

Latit. de la ville. 27° 56′
Longitude..... 117° 20′ (cal.)

Autrefois, territoire de *Thsing-thien* 青田.

涇德鎮 KING-TE-TCHIN, nom d'un bourg célèbre par ses fabriqnes de porcelaines, départem. de Jao-tcheou-fou.

Latit. de la ville. 29° 16′
Longitude..... 114° 54′ (cal.)

涇城 KING-TCH'ING. Voyez *Hien*.

涇東府 KING-TOUNG-FOU, nom d'un département et de son chef-lieu, province de Ynn-nan.

Lat. de la v.. 24° 30′ 40″
Longitude... 98° 44′ 00″ (obs. des miss.)

Autrefois, *Tche-nan* 柘南; sous les Thang, royaume de *Nan-tchao* 南詔; pays des barbares Monng et district qui produit l'argent, *Yin-seng-fou* 銀生府; sous les Yonen, *Khaï-nan* 開南; sous les

Ming, *King-toung-fou* 京東府; il est actuellement nommé *King-toung-ting* 京東廳.

京山 KING-CHAN, nom d'un arrondissement et d'une ville du troisième ordre, départem. de Ngan-lo-fou.

Latit. de la ville. 31° 05′ (cal.)
Longitude..... 110° 43′ (cal.)

Sous les Han, territ. de *Yun-tou* 雲杜; sous les Liang, *Sin-yang* 新陽; sous les seconds Wei, *Wen* 溫 *tcheou*: s. les Soui, *King-chan* 京山.

京師 KING-SSE, résidence impériale, nom donné à Hang-tcheou-fou, aux XIIe et XIIIe siècles, par les géographes arabes et par Marco Polo. Ce même nom est actuellement donné à Pe-king sur diverses cartes chinoises.

京幾道 KING-KI-TAO, nom du principal département de la Corée et de sa capitale, appelée ordinairement *Han-yang-tch'ing* 漢陽城.

Latit. de la ville. 37° 36′ (cal.)
Longitude..... 124° 48′ (cal.)

竟陵 KING-LING. Voyez *King-ling* 景陵, *Tch'ing-thien-fou*, *Mien-yang-tcheou*.

鏡州 KING-TCHEOU, nom d'un ancien chef-lieu de district, établi sous les Thang, dans le territoire de Yun-nan, département de Ta-li-fou.

荊州府 KING-TCHEOU-FOU, nom d'un département et de son chef-lieu, province de Hon-konang.

Lat. de la v. 30° 26′ 40″ (obs. des miss.)
Longitude.. 109° 44′ 50″ (obs. des miss.)

A l'époque du Tchun-thsieou, département principal du royaume de Thsou; sous les Han, *Lin-kiang* 臨江 et *King-tcheou* 京州; à l'époque des trois royaumes, dépendance du royaume de *Chou*, et ensuite du royaume de *Ou*; sous les Tsin, *Sin-kiun* 新郡; sous les Liang, capitale de l'empereur Yonen-ti; sous les Soui et les Thang, *Kiang-ling* 江陵 et *Nan-kiun* 南郡; sous les Soung, *King-nan* 京南; sous les Ming, *King-tcheou-fou* 京州府.

荊州 KING-TCHEOU. V. *Teng-tcheou* (département de Nan-yang-fou).

京山 KING-CHAN, nom d'une ancienne ville établie par les Liang au nord de Hoaï-yonen, dép. de Foung-yang-fou.

京溪 KING-KHI. Voyez *Y-king* (Kiang-nan.)

京門州 KING-MEN-TCHEOU, nom d'un départ. et d'un chef-lieu du deuxième ordre; précédemment, département de Tch'ing-thien-fou.

Latit. de la ville. 31° 05′ (cal.)
Longitude..... 109° 45′ (cal.)

Sous les Han, territoire du Nan-kinn; sous les Tsin, *Wou-ning* 武寧; sous les Thang, *King-men* 京門.

京南 KING-NAN. Voyez *King-tcheou-fou*.

京臺 KING-THAÏ, nom d'une ancienne ville établie par les Souï, à l'onest de King-men-tcheou.

KIOUNG. Voyez KHIOUNG.

KIOUEN

卷 KIOUEN, nom d'une ancienne ville du Ho-nan, dans l'arr. de Young-yang.

KIU

句町 KIU-TING ou KEOU-TING. Voy. *Lin-ngan-fou.*

| 章 KIU-TCH'ANG ou KEOU-TCH'ANG. V. *Ting-haï* et *Tseu-khi.*

| 容 KIU-YOUNG, nom d'un arrondissement et d'une ville du troisième ordre, département de Kiang-ning-fou.

Latit. de la ville. 31° 58′ } (cal.)
Longitude..... 116° 49′ }

Sous les Han, *Kiu-young;* sous les Thang, *Mao* 茅 *tcheou:* sous les Soung, second territoire impérial.

朐 KIU. Voyez le même, à *Khiu.*

莒州 KIU-TCHEOU, nom d'un arrondissement et d'une ville du troisième ordre, départ. de Thsing-tcheou-fou.

Latit. de la ville. 35° 35′ } (cal.)
Longitude..... 117° 00′ }

Sous les Tcheou, principauté feudataire de *Kiu* | ; sous les Han, *Kiu* | *hien;* sous les Heou-tcheou, *Kiu* | *tcheou.*

| 子國 KIU-TSEU-KOUE. Voyez *Kiu-tcheou* | |.

| KIU, principauté. Voyez *Kiu* | *tcheou.*

鉅鹿 KIU-LO, grands cerfs, nom d'une ancienne province du nord de la Chine, sous les Thsin. Elle comprenait une partie du Pe-tchi-li et le nord du Chan-tong. V. *Chun-te-fou, Kao-tch'ing* (n° 2.), *Toung-tch'ang-fou.*

鉅鹿 KIU-LO, nom d'un arrondissem. d'une ville du troisième ordre, départ. de Chun-te-fou.

Latit. de la ville. 37° 17′ } (cal.)
Longitude..... 112° 51′ }

Sous les Han, *Nan-louan* 南 縲; s. les Soui, *Kiu-lo* | |; sous les Thang, *Khi-tcheou* 起州.

| 野 KIU-YE, nom d'un arrrondissem- et d'une ville du troisième ordre, dép. de Yen-tcheou-fou (Chan-toung).

Latit. de la ville. 35° 27′ } (cal.)
Longitude..... 113° 56′ }

Dans le chapitre Yu-kong du Chou-king, pays de *Ta-ye* 大 |, grandes landes; sous les Han, *Kiu-ye* | |; sous les Thang, *Lin* 麟 *tcheou.*

Idem. Voyez *Kia-tsiang.*

矩州 KIU-TCHEOU, nom d'un anc. district établi par les Thang au nord du département actuel de Sse-nan-fou.

巨橋 KIU-KHIAO. Voyez *Kouen-yang-tcheou.*

| 津州 KIU-TSIN-TCHEOU, nom d'un arrondissement et d'une ville du deuxième ordre, dép. de *Li-kiang-fou.*

300 li au nord-ouest du chef-lieu.

崌州 KIU-TCHEOU, nom d'un ancien district établi par les Thang, au nord-ouest de Soung-pan (Sse-tchouen).

屈 KIU. Voyez le même à *Khiu.*

衢 KIU. Voyez le même à *Khiu.*

拒陽 KIU-YANG. Voyez *Lo-nan.*

居巢 KIU-TCHAO. Voyez *Tchao.*

KIUN

均州 KIUN-TCHEOU, nom d'un arrondissement et d'une ville du deuxième ordre, départ. de Siang-yang-fou.

Latit. de la ville. 32° 42′ } (cal.)
Longitude..... 108° 48′ }

Sous les Thsin et les Thang, *Wou-tang* 武當; sous les Liang, *Hing* 興 *tcheou;* sous les Souï, *Kiun* | *tcheou.*

| 陽 KIUN-YANG, nom d'une ancienne ville des Liang, au nord-ouest de la précédente.

鈞州 KIUN-TCHEOU. Voyez *Yu* 禹 *tcheou.*

軍都 KIUN-TOU. Voy. *Tch'ang-p'ing. tcheou.*

KO

穀州 KO-TCHEOU, nom d'un ancien district; du temps des Kin, sur l'arrondissement de Tsin-tcheou-fou (Chan-si.)

Idem. Voyez *Khao-tch'ing.*

| Ko, pays de Ko. V. *Ko-tch'ing, Kouang-hoa.*

| 昌 KO-TCH'ANG, nom d'une ancienne ville du troisième ordre, fondée par les Han, 10 li au nord de Yun-nan-fou.

穀城 KO-TCH'ING, nom d'un arrondissement et d'une ville du troisième ordre, département de Siang-yang-fou.

Latit. de la ville. 32° 18′ } (obs.)
Longitude..... 109° 20′ }

Antrefois, pays de *Ko* | ; sous les Han, territoire de *Tcho-yang* 筑陽; sous les Souï, *Ko-tch'ing* | | ; sous les Thang, *Tsan* 鄼 *tcheou.*

| 遠 KO-YOUEN. V. *Yo-yang, Tsin-youen.*

果州 KO-TCHEOU. Voy. *Chun-khing-fou, Nan-tchoung.*

柯城 KO-TCH'ING, nom d'une ancienne ville du royaume de Lou, arrondissement de Nei-hoang.

骨龍 KO-LOUNG, nom d'un ancien district établi par les Yonen, au nord de Kouei-yang-fou.

谷口 KO-KEOU. Voyez *Li-thsiouen.*

| 陽 KO-YANG. V. *Tan-tou, Khou* 苦.

葛陽 KO-YANG. Voyez *Y-yang,* département de Kouang-siu-fou.

| Ko, principauté. Voyez *Ning-ling.*

| 蘗城 KO-NIE-TCH'ING, nom d'une ancienne ville, arrond. de *Fei-hiang.*

涪澤 KO-TSE, nom actuel du chef-lieu, département de Thsao-tcheou-fou.

KOU

固始 KOU-CHI, nom d'un arrondissement et d'une ville du troisième ordre, département de Jou-ning-fou.

Latit. de la ville. 32° 18′ } (cal.)
Longitude..... 113° 17′ }

A l'époque du Tchun-thsieou, principauté de *Liao* 蓼國; sous les Han, *Tsin* 寢 *hien:* sous les Han orientaux, *Kou-chi* | |.

固陵 KOU-LING. V. *Kouei-tcheou-fou.*

| 安 KOU-NGAN, nom d'un arrondissement et d'une ville du troisième ordre, département de Chun-thien-fou.

Latit. de la ville. 39° 25′ } (cal.)
Longitude..... 114° 02′ }

Sous les Han, *Fang-tch'ing* 方城; sous les Souï, *Kou-ngan* | |.

| 城 KOU-TCH'ING, nom d'une anc. ville, arrondissement de Ting-tcheou.

| 原州 KOU-YOUEN-TCHEOU, nom d'un arrondissement et d'une ville du deuxième ordre, dép. de P'ing-liang-fou.

Latit. de la v. 36° 03′ 30″ } (obs. des
Longitude.. 104° 01′ 00″ } miss.)

Sous les Han, territoire de *Kao-p'ing* 高平; sous les Youen, *Khaï-tch'ing* 開城.

賈復城 KOU-FO-TCH'ING, nom d'une ancienne ville au nord de Thang (Pe-tchi-li).

古阜郡 KOU-FOU-KIUN, nom d'un arrondissement du district de Tsiouen-lo, aud de la Corée.

| 浪 KOU-LANG, nom d'un arrondissement établi depuis les Youen, au sud-est de Liang-tcheon-fon (Chen-si, occid.).

| 田 KOU-THIEN, nom d'un arrond. et d'une ville du troisième ordre, département de Fon-tcheou-fou (Fo-kien).

Latit. de la ville. 26° 41′ } (cal.)
Longitude..... 116° 34′ }

Premièrement, territoire de *Heou-kouan* 侯官; sous les Thang, *Kou-thien* | |. Voy. aussi *Ning-te.*

古田 KOU-THIEN, nom ancien, sous les Ming, du chef-lieu, arrondissement de Young-ning-tcheou.

| 州 KOU-TCHEOU, nom d'un arrondissement du temps des Soung, au nord-ouest de Li-p'ing-fou.

| 城 KOU-T'CHING, nom d'un arrondissement et d'une ville du troisième ordre, département de Ho-kien-fou.

Latit. de la ville. 37° 29′ } (cal.)
Longitude..... 113° 56′ }

Autrefois, pays de *Tsing-ho* 清河; sous les Han, *Thsou hien* et *Kan-ling* 甘陵; sous les Souï, *Li-ting* 歷亭; sous les Kin, *Kou-tch'ing* | |.

故鄣 KOU-TCHANG. Voyez *Ngan-ki-tcheou, Tch'ang-hing.*

| 雍 KOU-YOUNG. V. *Foung-thsiang.*

| 冶 KOU-YE, nom d'une ancienne ville du troisième ordre, sous les Han, au nord de Fou-tcheou-fon (Fo-kien).

姑孰 KOU-CHO. Voy. *Thaï-p'ing-fou* (Kiang-nan), *Tang-tou.*

鼓子國 KOU-TSEU-KOUE. Voyez *Tsin* 晉 *tcheou.*

鼓城 Kou-tch'ing. Voyez *Tsin tcheou*.

孤竹 Kou-tchou. V. *Louan-tcheou*.

孤州 Kou-tcheou, nom d'une ancienne ville du temps des Thang, située 40 li au sud-est de P'ing-lo-fou.

菰城 Kou-tch'ing, nom d'une ancienne ville au sud de Hou-tcheou-fou.

KOUAÏ

乖西 Kouaï-si, nom d'un ancien chef-lieu établi par les Youen dans le département actuel de Koueï-yang-fou.

KOUAN

官奴城 Kouan-nou-tch'ing, nom d'une ancienne ville des Han, à l'est de Ning-po-fou.

管 Kouan. Voyez *Tching* 鄭 *tcheou*, *Tsing-lo*.

館陶 Kouan-thao, nom d'un arrondissement et d'une ville du troisième ordre, départ. de Toung-tch'ang-fou.

Latit. de la ville. 36° 42′
Longitude..... 115° 19′ (cal.)

A l'époque du Tchun-thsieou, territoire de *Kouan-chi-y* 冠氏邑, cité de la famille Kouan; sous les Han, *Kouan-thao* ‖; sous les Heou-tcheou, *Mao* 毛 *tcheou*.

觀城 Kouan-tch'ing, nom d'un arrondissement et d'une ville du troisième ordre, départ. de Toung-tch'ang-fou.

Latit. de la ville. 36° 00′
Longitude..... 115° 17′ (cal.)

Anc. princip. de Chao-khang, des Hia; sous les Han, *P'an-kouan* 畔 ‖; sous les Han orientaux, royaume de *Weï* 衛; sous les Soui, *Kouang-tch'ing* ‖.

觀州 Kouan-tcheou, nom d'un anc. chef-lieu de district, sous les Soung, à l'est de Nan-tan-tcheou.

Idem. Voyez *Toung-kouan*.

灌 Kouan, nom d'un arrondissement et d'une ville du troisième ordre, départ. de Tch'ing-tou-fou.

Latit. de la ville. 30° 59′
Longitude..... 101° 22′ (cal.)

S. les Han du pays de Chou, *Tou-ngan* 都安; sous les Thang, *Pan-loung* 盤龍, *Tao-kiang* 導江, *Kouan* ‖ *tcheou*.

灌陽 Kouan-yang, nom d'un arrondissement et d'une ville du troisième ordre, département de Kouei-lin-fou.

Lat. de la v. 25° 21′ 36″
Longitude.. 108° 39′ 10″ (obs. des miss.)

Sous les Han, territoire de *Ling-ling* 零陵; sous les On, *Kouan-yang* ‖.

灌嬰城 Kouan-yng-tch'ing, nom d'une ancienne ville près de Nan-tch'ang-fou, à l'est.

冠 Kouan, nom d'un arrondissement et d'une ville du troisième ordre, département de Toung-tch'ang-fou.

Latit. de la ville. 36° 33′
Longitude..... 115° 19′ (cal.)

A l'époque du Tchun-thsieou, territoire de *Kouan-chi-y* 冠氏邑; sous les Han, territoire de *Kouan-thao* 館陶; sous les Youen, *Kouan tcheou*.

冠氏邑 KOUAN-CHI-Y. Voy. *Kouan, Kouan-thao.*

冠州 KOUAN-TCHEOU. Voyez *Kouan.*

關隸鎮 KOUAN-LI-TCH'IN. Voyez *Tch'ing-ho*, départ. de Kien-ning-fou.

關內 KOUAN-NEÏ. Voyez *Si-ngan-fou.*

關西 KOUAN-SI. V. *Foung-thsiang-fou.*

關東 KOUAN-TOUNG, nom de la province orientale de Liao-toung.

Idem. Ancien nom, sous les Han, du pays à l'est de Si-ngan-fou.

關中 KOUAN-TCHOUNG. V. *Si-ngan-fou*

寬州 KOUAN-TCHEOU. V. *Thsing-kien.*

KOUANG

光州 KOUANG-TCHEOU, nom d'un arrondissem. et d'une ville du deuxième ordre, département de Jou-ning-fou.

Lat. de la v. 32° 12′ 36″ (obs. des miss.)
Longitude.. 112° 40′ 00″

A l'époque du Tchun-thsieou, territoire divisé entre les principautés de *Hien* 弦, de *Hoang* 黃 et de *Tsiang* 蔣; sous les Han, *Y-yang* 弋陽; sous les Liang, *Kouang-tcheou*.

Idem. Voyez *Laï-tcheou-fou.*

光山 KOUANG-CHAN, nom d'un arrondissement et d'une ville du troisième ordre, département de Jou-ning-fou.

Latit. de la ville. 32° 08′ (cal.)
Longitude.. .. 112° 31′

A l'époque du Tchun-thsieou, pays de *Hien* 弦; sous les Han, *Si-yang* 西陽; sous les Tsin, *Kouang-chan*.

光化 KOUANG-HOA, nom d'un arrondissement et d'une ville du troisième ordre, département de Siang-yang-fou.

Latit. de la ville. 32° 27′ (cal.)
Longitude..... 109° 25′

Autrefois, pays de *Ko* 穀; sous les Han, territoire de *Tsan* 鄼 *hien*; sous les Wei, *Yn-tch'ing* 陰城; sous les Soung, *Kouang-hoa*.

光澤 KOUANG-TSE, nom d'un arrondissement et d'une ville du troisième ordre, département de Chao-wou-fou.

Latit. de la ville. 27° 32′ (cal.)
Longitude..... 115° 08′

Premièrement, territoire de *Chao-wou* 邵武; sous les Soung, *Kouang-tse*.

光武城 KOUANG-WOU-TCH'ING, nom d'une ancienne ville fondée par Kouang-wou, des Han, au sud de Ho-nan-fou.

光義 KOUANG-Y. Voyez *Nan-tch'ing*, département de Han-tchoung-fou.

廣州府 KOUANG-TCHEOU-FOU, nom d'un département et du chef-lieu principal, province de Kouang-toung.

Lat. de la v. 23° 08′ 09″ (obs. de 1836.)
Longitude.. 110° 56′ 30″

A l'époque du Tchun-thsieou, pays des Nan-youe, avec le nom de *Yang-tch'ing* 羊城, ville du mouton; sous les Thsin, prov. de *Nan-haï* 南海; à l'époque des trois royaumes, s. les Ou, *Kouang-tcheou* ||; s. les Souï, *Fan* ou *P'an* 番 *tcheou*; s les Thang et les Soung, *Thsing-haï* 清海; sous les Ming, *Kouang-tcheou-fou* |||. La ville est appelée par les Européens Canton, du nom de la province.

廣州 KOUANG-TCHEOU. Voyez le précédent et *Lou-chan*.

| 壽 KOUANG-CHEOU. V. *Young-cheou*.

| 順州 KOUANG-CHUN-TCHEOU, nom d'un arrond. et d'une ville du deuxième ordre, département de Kouei-yang-fou, au sud-ouest du chef-lieu.

Latit. de la ville. 26° 08′ } (cal.)
Longitude..... 103° 34′ }

| 豐 KOUANG-FOUNG, nom actuel de l'arrondissement de Young-foung, départ. de Kouang-sin-fou. Voyez aussi *Foung tch'ing*.

| 漢 KOUANG-HAN. Voyez *Han tcheou*, *P'eng-ki*, *Yen-ting*, *Tch'ing-tou-fou*, *Thoung-tchouen-fou*, *Che-houng*.

| 興 KOUANG-HING. V. *Chao-tcheou-fou*.

| 化 KOUANG-HOA. Voyez *Hoeï-tcheou* (Chen-si occidental).

Idem. Nom d'un ancien arrondissement du temps des Ou, au nord-ouest de Yang-kiang.

| 柔 KOUANG-JEOU. Voyez *Chi-thsiouen* (Sse-tchouen).

廣陵 KOUANG-LING. Voyez *Jou-hao*, *Yang-tcheou-fou*, *Kiang-tou*, *Thien-tch'ang*, *Hoaï-ngan-fou*.

| 靈 KOUANG-LING, nom d'un arrondissement et d'une ville du troisième ordre, départ. de Thaï-thoung-fou.

Latit. de la ville. 39° 46′ } (cal.)
Longitude..... 112° 01′ }

Sous les Han, territ. de *Yen-ling* 延陵; sous les Thang, *Ngan-pien* 安邊; sous les cinq dynasties postérieures, *Kouang-ling* ||.

| 樂 KOUANG-LO. Voyez *Ngan-se*.

| 明 KOUANG-MING, nom d'un ancien arrondissement, du temps des Thang, à l'est de Y-ning (Kouang-si).

| 納 KOUANG-NA, nom d'un ancien arrondissement du temps des Thang, au sud de Thoung-kiang.

| 南府 KOUANG-NAN-FOU, nom d'un département et de son chef-lieu, province de Yun-nan.

Lat. de la v. 24° 09′ 36″ } (obs. des miss.)
Longitude.. 102° 45′ 55″ }

Sous les Soung, district de *Te-mo* 特磨; sous les Youen, *Kouang-nan-fou* |||.

| 安州 KOUANG-NGAN-TCHEOU, nom d'un arrondissement et d'une ville du deuxième ordre, dép. de Chun-khing-fou.

Lat. de la v. 30° 31′ 26″ } (obs. des miss.)
Longitude.. 104° 18′ 50″ }

Sous les Han, *Thang-khiu* 宕渠 et *Nyan-han* 安漢; sous les Soung, *Kouang-ngan* ||.

|| KOUANG-NGAN. V. *Kouang-ngan-tcheou*.

廣寧 KOUANG-NING, nom d'un arrondissement et d'une ville du troisième ordre, départ. de Tchao-khing-fou.

Lat. de la v. 23° 39′ 26″ (obs. des miss.)
Longitude.. 109° 38′ 55″

Idem. Voyez *Sieou-wou, Tsin-chouï.*

Idem. Nom d'une ville du Liao-toung.

Latitude..... 41° 40′ (cal.)
Longitude..... 119° 40′

| 阿 KOUANG-OUO. Voyez *Loung-p'ing.*

| 平府 KOUANG-P'ING-FOU, nom d'un département et de son chef-lieu, province de Pe-tchi-li.

Lat. de la v. 36° 45′ 30″ (obs. des miss.)
Longitude.. 112° 34′ 30″

A l'époque du Tchun-thsieou, dépendance du royaume de Tsin, et à l'époque des guerres civiles, dépendance du royaume de Tchao; sous les Thsin, dépendance du district de *Han-tan* 邯鄲; sous les Han, *Kouang-p'ing* ||; sous les Soui, *Wou-ngan* 武安; sous les Thang, *Ming* 洺 *tcheou*: sous les Ming, *Kouang-p'ing-fou* |||.

|| KOUANG-P'ING, nom d'un arrondissement et d'une ville du troisième ordre, département de Konang-p'ing-fou.

Latit. de la ville. 36° 34′ (cal.)
Longitude..... 112° 46′

Premier établissem. sous les Han.

Voyez aussi *Konang-p'ing-fou* |||.

| 西府 KOUANG-SI-FOU, nom d'un département et de son chef-lieu, province de Yun-nan.

Lat. de la v. 24° 39′ 36″ (obs. des miss.)
Longitude.. 101° 29′ 50″

Autrefois, royaume de *Tien* 滇; sous les Han, territoire de *Y* 益 *tcheou* et de *Tsang-ko* 牂牁; sous les Thang, *Ki-mi-tcheou* 羈縻州; sous les Youen, *Kouang-si-fou* |||.

廣西 KOUANG-SI, prov. de la Chine méridionale. Elle s'étend du 22° au 26° degré de latitude nord et du 102° au 109° degré de longitude est.

| 信府 KOUANG-SIN-FOU, nom d'un département et de son chef-lieu, province de Kiang-si.

Lat. de la v. 28° 27′ 36″ (obs. des miss.)
Longitude.. 115° 46′ 00″

A l'époque du Tchun-thsieou et à celle des guerres civiles, pays divisé entre les royaumes de Ou et de Thsou; sous les Thsin, dépendance du Hoeï-ki; sous les Han, *Yu-kon* 餘汗 et *Thaï-mo* 太末, deux arrondissements du troisième ordre; sous les Thang et les Soung, *Sin* | *tcheou*; sous les Ming, *Kouang-sin-fou* |||.

| 信 KOUANG-SIN. Voy. *Foung-tchouen. Thsang-ou.*

| 昌 KOUANG-TCH'ANG, nom d'un arrondissement et d'une ville du troisième ordre, dép. de Kien-tch'ang-fou.

La ville est au sud-ouest du chef-lieu, entre Nan-foung et Ning-tou, 190 li au nord-est de la dernière.

Primitivement, territoire de *Nan-foung* 南豐; sous les Soung, *Kouang-tch'ang* ||.

Idem. Nom d'un arrondissement et d'une ville du troisième ordre, département de Y-tcheon (Pe-tchi-li); précédemment, département de Thaï-thoung-fou.

Latit. de la ville. 39° 24′ (cal.)
Longitude..... 112° 00′

Autrefois, *Fei-hou-keou* 飛狐口; sous les Han, *Kouang-tch'ang* ||; sous les Heou-tcheou, *Ou-loung* 五龍.

廣川 KOUANG-TCHOUEN. Voy. *King-tcheou, Ki-tcheou, Tsao-khiang.*

|城 KOUANG-TCH'ING. Voyez *Hien.*

|德州 KOUANG-TE-TCHEOU, nom d'un département et de son chef-lieu, province de Kiang-nan.

Latit. de la ville . 31° 00′ } (cal.)
Longitude..... 117° 03′ }

A l'époque du Tchun-thsieou, dépendance du royaume de Ou, sous le nom de *Thoung-jooï* 桐汭; ensuite, pays divisé entre les royaumes de Youe et de Thsou; sous les Thsin, compris dans la province de *Tch'ang* 鄣; sous les Han, *Kouang-te* ||; sous les Liang, *Chi-foung* 石封 et *Ta-liang* 大梁; sous les Souï, *Souï-ngan* 綏安; sous les Thang, *Thao* 桃 *tcheou*, district des pêchers, et *Siouen* 宣 *tcheou*; sous les Ming, *Kouang-te-tcheou* |||.

|德 KOUANG-TE. Voyez le précédent et *Lien-chan.*

|通 KOUANG-THOUNG, nom d'un arrondissement et d'une ville du troisième ordre, dép. de Thsou-hiong-fou.

Latit. de la ville. 25° 15′ } (cal.)
Longitude..... 99° 35′ }

Autrefois, territoire de *Lou-than* 路賧.

|濟 KOUANG-THSI, nom d'un arrondissement et d'une ville du troisième ordre, départ. de Hoang-tcheou-fou.

Latit. de la ville. 30° 10′ } (cal.)
Longitude..... 113° 18′ }

Sous les Han, territoire de *Khi-tchun* 蘄春; sous les Thang, *Kouang-thsi* ||.

廣宗 KOUANG-THSOUNG, nom d'un arrondissement et d'une ville du troisième ordre, dép. de Chun-te-fou.

Latit. de la ville. 37° 10′ } (cal.)
Longitude..... 112° 58′ }

Sous les Han, *Thang-yang* 堂陽; sous les seconds Han, *Kouang-thsoung* ||; sous les Souï, *Thsoung-tch'ing* 宗城; sous les Thang, *Thsoung* | *tcheou.*

|定 KOUANG-TING. Voyez *P'ou-hang*, département de Khioung-tcheou.

|都 KOUANG-TOU. V. *Choang-lieou.*

|東 KOUANG-TOUNG, province de la Chine méridionale.

Elle s'étend du 18° au 25° degré de latitude nord, et du 105° au 115° degré de longitude est de Paris.

|晉 KOUANG-TSIN, nom d'une ancienne ville des Thang, 150 li au nord du chef-lieu de Jao-tcheou-fou.

|武 KOUANG-WOU. Voyez *Taï-tcheou, Tch'ing-tcheou, Youen-wou.*

||城 KOUANG-WOU-TCH'ING, nom d'une ancienne ville du temps des Souï, près de Lan-tcheou-fou.

|陽 KOUANG-YANG, nom d'une ancienne province au nord du Chan-si, sous les Thang. Voyez *Chun-thien-fou, P'ing-ting-tcheou.*

廣陽 KOUANG-YANG, nom d'un ancien district des seconds Weï, dans l'arrondissement de Lin-thoung.

廣鬱 KOUANG-YO. Voyez *Koueï* 貴.

廣元 KOUANG-YOUEN, nom d'un arrondissement et d'une ville du troisième ordre, départ. de Pao-ning-fou.

Latit. de la ville. 32° 20′ } (cal.)
Longitude..... 103° 37′ }

Sous les Thsin, *Kia-moung* 葭萌; sous les Han du pays de Chou, *Han-cheou* 漢壽; sous les seconds Weï, *Hing-ngan* 興安; sous les Liang, *Li tcheou:* sous les Weï occidentaux, *Li tcheou:* sous les Souï, *Mien-ko* 綿谷; sous les Youen, *Kouang-youen* ||.

匡州 KOUANG-TCHEOU. Voy. *Y-liang, Yun-nan.*

Idem. Nom d'un ancien district dans le département de Yo-lin-tcheou.

邑 KOUANG-Y. Voy. *Tchang-youen.*

城 KOUANG-TCH'ING. Voyez *Tchang-youen, Thaï-khang.*

KOUE

虢 KOUE, nom d'une ancienne principauté sous les Tcheou, dans le Ho-nan. On distinguait : le Koue occidental, district de Lou-chi ; le Koue oriental, district de Khi et de Yong-yang; le Koue nord, district de Wen.

KOUEÏ

貴 KOUEÏ, nom d'un arrondissement et d'une ville du troisième ordre, département de Thsin-tcheou-fou (Kouang-si).

Latit. de la ville. 23° 07′ } (cal.)
Longitude..... 106° 58′ }

Sous les Han, *Kouang-yo* 廣鬱; sous les Tsin, *Yo-p'ing* 鬱平; sous les Liang, *Ting tcheou*; sous les Thang, *Koueï tcheou.*

貴州 KOUEÏ-TCHEOU, province de la Chine centrale.

Elle s'étend du 25° au 29° degré de latitude nord, et du 101° au 107° de longitude est de Paris.

Idem. Voyez *Koueï.*

州宣慰司 KOUEÏ-TCHEOU-SIOUEN-WEÏ-SSE, nom d'un département central établi sous les Ming, province de Koueï-tcheou. Le chef-lieu était le même que celui du département actuel Koueï-yang-fou.

鄉 KOUEÏ-HIANG. Voy. *Youen-tch'ing.*

溪 KOUEÏ-KHI, nom d'un arrondissement et d'une ville du troisième ordre, département de Kouang-sin-fou.

Lat. de la v. 28° 16′ 48″ } (obs. des miss.)
Longitude.. 114° 57′ 20″ }

Sous les Han, territoire de *Yu-kan* 餘汗; sous les Thang, *Koueï-khi* ||.

平 KOUEÏ-P'ING, nom d'une ancienne ville du troisième ordre, établie par les Weï, à l'est de Choang-licou.

池 KOUEÏ-TCHI, nom d'un arrondissement du troisième ordre, affecté au chef-lieu du dép. de Tchi-tcheou-fou.

Sous les Han, territoire de *Chi-tch'ing* 石城; sous les Souï,

Thsieou-p'ou 秋浦 ; sous les cinq dynast. postérieures, *Kouei-tchi* | |.

貴筑 KOUEÏ-TCHO, nom d'un arrondissement du troisième ordre, affecté au chef-lieu du dép. de Koueï-yang-fou.

| 德 KOUEÏ-TE, nom d'un arrondissement au sud-ouest de Si-ning-fou.

| 定 KOUEÏ-TING, nom d'un arrondissement et d'une ville du troisième ordre, département de Koueï-yang-fou, au sud-est du chef-lieu.

Latit. de la ville. 26° 30′ } (cal.)
Longitude..... 104° 46′ }

| 陽 府 KOUEÏ-YANG-FOU, nom d'un département et du chef-lieu principal, province de Koueï-tcheou.

Lat. de la v. 26° 30′ 00″ } (obs. des miss.)
Longitude.. 104° 16′ 10″ }

Autrefois, pays des étrangers du sud-ouest; sous les Han et les Thang, pays compris dans la prov. de Tsang-ko, mais non soumis aux Chinois; sous les Soung, on établit un district central nommé *Ta-wan-ko-lo* 大萬谷落; les Youen substituèrent à ce nom celui de *Chun-youen-lou* 順元路; sous les Ming, *Koueï-yang-fou* | | |.

桂州 KOUEÏ-TCHEOU. V. *Koueï-lin-fou*.

| 山 KOUEÏ-CHAN. Voyez *Koueï-p'ing*.

| 林 府 KOUEÏ-LIN-FOU, nom d'un département et du chef-lieu principal, province de Kouang-si.

Lat. de la v. 25° 13′ 12″ } (obs. des miss.)
Longitude.. 107° 53′ 50″ }

Sur les cartes anglaises :
Longitude. 108° 10′ est de Paris.
Autrefois, pays des Youe; à l'époque des guerres civiles, frontière des royaumes de Thsou et de Youe; sous les Thsin, pays compris dans la province de *Koueï-lin* | |; sous les Han orientaux et sous les Ou, *Chi ngan* 始安; sous les Liang, *Koueï* | *tcheou*; sous les Thang, *Kien-ling* 建陵; sous les Soung, *Tsing-kiang* 靜江; sous les Ming, *Koueï-lin-fou* | | |.

桂嶺 KOUEÏ-LING, monts Koueï, nom de la partie sud-ouest de la grande chaîne méridionale, et d'un ancien arrondissement, du temps des Souï, à l'est de *Ho* 賀.

| 平 KOUEÏ-P'ING, nom d'un arrondissement du troisième ordre, affecté au chef-lieu du départem. de Thsin-tcheou-fou (Kouang-si).

Sous les Han, *Koueï-chan* | 山 ; sous les Souï, *Koueï-p'ing* | |.

| 東 KOUEÏ-TOUNG, nom d'un arrondissement et d'une ville du troisième ordre, département de Tch'in-tcheou.

Lat. de la v. 26° 03′ 36″ } (obs. des miss.)
Longitude.. 111° 14′ 00″ }

Sous les Thang, territ. de *Y-tch'ang* 義昌; sous les Soung, *Koueï-toung* | |.

| 陽 KOUEÏ-YANG, sud des monts Koueï, nom d'une ancienne province méridionale. Voyez *Chao-tcheou-fou*.

| | 州 KOUEÏ-YANG-TCHEOU, nom d'un arrondissem. et d'une ville du deuxième ordre, départ. de Heng-tcheou-fou.

Lat. de la v. 25° 48′ 00″ } (obs. des miss.)
Longitude.. 110° 03′ 03″ }

Sous les Han, district de *Koueï-yang* 貴陽; sous les Tsin, *P'ing-yang* 平.

桂陽州 KOUEÏ-YANG-TCHEOU, nom d'un arrondissement et d'une ville du troisième ordre, département de Tch'in-tcheou (Hou-kouang):

Latit. de la ville. 25° 35′ (cal.)
Longitude..... 110° 56′ (cal.)

Sous les Han, territoire de *Tch'in* 郴; sous les Tsin, *Jou-tch'ing* 汝城; sous les Thang, *Y-tch'ang* 義昌; sous les Soung, *Koueï-yang* 貴陽.

Idem. Voyez *Lien-chan.*

歸州 KOUEÏ-TCHEOU, nom d'un arrondissement et d'une ville du deuxième ordre, départ. de King-tcheou-fou.

Lat. de la v. 30° 57′ 36″ (obs. des miss.)
Longitude.. 108° 18′ 03″ (obs. des miss.)

Autrefois, pays compris dans le royaume de *Koueï* 夔; sous les Heou-tcheou, *Tse-koueï* 秭歸 *tcheou*; sous les Thang, *Koueï-tcheou* 歸州.

善 KOUEÏ-CHEN, nom d'un arrondissement du troisième ordre, affecté au chef-lieu du départem. de Hoeï-tcheou-fou (Kouang tonng).

Sous les Han, territoire de *Po-lo* 博羅; sous les Tchin, *Koueï-chen* 貴善; sous les Souï, *Sun tcheou.* 循

順州 KOUEÏ-CHUN-TCHEOU, nom d'un arrondissement du deuxième ordre, au sud-ouest de Tch'in-ngan fou.

Latit. de la ville. 23° 10′ (cal.)
Longitude..... 103° 44′ (cal.)

歸化 KOUEÏ-HOA, nom d'un arrondissement et d'une ville du troisième ordre, département de Yun-nan-fou.

Latit. de la ville. 24° 52′ (cal.)
Longitude..... 100° 36′ (cal.)

Sous les Han, *Ngan-kiang* 安江; sous les Youen, *Koueï-hoa* 歸化.

Idem. Nom d'un arrondissement et d'une ville du troisième ordre, département de Ting-tcheou-fou (Fo-kien).

Latit. de la ville. 26° 20′ (cal.)
Longitude..... 114° 59′ (cal.)

Idem. Nom d'une ville de Tartarie au nord de Thaï-thoung-fou, et nom d'un arrondissement au sud de Ngan-chun-fou.

Idem. Voyez *Thaï-ning, Siouen-hoa-fou, Thsoung-ning.*

安 KOUEÏ-NGAN, nom d'un arrondissement et d'une ville du troisième ordre, département de Hon-tcheon-fou. Cet arrondissement forme avec celui de Ouhing l'arrondissement spécial du chef-lieu. Voyez *Hou-tcheou-fou.*

Établi sous les Soung.

仁 KOUEÏ-JIN, nom d'une ancienne ville du troisième ordre; établie par les Souï sur le territoire de Pa-tcheou (Sse-tchouen), au sud-ouest de Thoung-kiang.

德府 KOUEÏ-TE-FOU, nom d'un département et de son chef-lieu, province de Ho-nan.

Lat. de la v. 34° 28′ 40″ (obs. des miss.)
Longitude.. 113° 31′ 00″ (obs. des miss.)

A l'époque du Tchun-thsieou, pays de *Soung* 宋; sous les Thsin, *Chang-khieou* 商丘 et *Po-y* 亳邑; sous les Han, *Souï-yang* 睢陽; sous les Souï, *Soung*

宋 *tcheou*; sous les cinq dynasties postérieures, *Koueï-te* | |; sous les Soung, *Yng-thien* 應天; sous les Ming, *Koueï-te-fou* | | |.

歸德 KOUEÏ-TE. Voyez *Ho-chouï.*

| 義 KOUEÏ-Y. Voyez *Yang-so.*

Idem. Nom d'un arrondissement établi par les Thang sur le territ. de Liang-hiang.

| 易 KOUEÏ-Y. Voyez *Hioung.*

夔州府 KOUEÏ-TCHEOU-FOU, nom d'nn département et de son chef-lieu, province de Sse-tchonen.

Lat. de la v. 31° 09′ 36″ } (obs. des miss.)
Longitude.. 107° 15′ 00″ }

A l'époque du Tchnn-tsieou, royaume de *Koueï* |; sous les Thsin, dépendance de la province de Pa; sous les Han, *Young-ning* 永寧 et *Pa-toung* 巴東; sous les Han dn pays de Chou, *Kou-ling* 固陵; sous les Liang, *Sin tcheou*; sous les Thang, *Yun-ngan* 雲安 et *Koueï-tcheou* | |; sous les Ming, *Koueï-tcheou-fou* | | |.

| KOUEÏ, nom d'un ancien royaume. Voy. le précédent.

軌州 KOUEÏ-TCHEOU, nom d'un ancien arrond. dn Sse-tchonen, établi par les Thang à l'ouest de Soung-pan.

嶲州 KOUEÏ-TCHEOU. V. *Yen-khing-tcheou.*

滄州 KOUEÏ-TCHEOU. V. *Y-tch'ing.* département de P'ing-yang-fou.

KOUEN

昆州 KOUEN-TCHEOU, Voyez *Kouen-ming. Yun-nan-fou. Tch'ing-kiang-fou. Lou-nan-tcheou.*

| 明 KOUEN-MING, nom d'un arrondissement du troisième ordre, affecté au chef-lieu du départem. de Ynn-nan-fou.

Sous les Han, territ. du lac *Tien* 滇; sous les Soui, *Kouen* | *tcheou*; sous les Youen, *Kouen-ming* | |.

Idem. Voyez *Thoung-ngan-tcheou.*

| 彌 KOUEN-MI. Voy. *Ta-li-fou.*

| 陽州 KOUEN-YANG-TCHEOU, nom d'nn départ. et d'une ville du deuxième ordre, département de Yun-nan-fou.

Latit. de la ville. 24° 45′ } (cal.)
Longitude..... 100° 25′ }

Autrefois, territoire du lac *Tien* 滇; sous les Soung, *Kiu-kiao* 瓦橋; sous les Youen, *Kouen-yang* | |.

崑山 KOUEN-CHAN, nom d'un arrondissement et d'une ville du troisième ordre, départ, de Sou-tcheou-fou.

Latit. de la ville. 31° 28′ } (cal.)
Longitude..... 118° 28′ }

Sous les Thsin, territoire de *Leou* 婁 *hien*; sous les Liang, *Kouen-chan* | |.

Idem. Voyez *Kia-ting.*

郭城 KOUEN-TCH'ING. V. *Po-tcheou.*

KOUNG

鞏 Koung, nom d'un arrondissem. et d'une ville du troisième ordre, département de Ho-nan-fou.

Latit. de la ville. 34° 53′
Longitude..... 110° 46′ (cal.)

Sous les Teheou, *Koung-pe-y* | 伯邑, principauté de Konng; sous les Han, *Koung* | *hien.*

| 州 Koung-tcheou. V. *Koung-tch'ang-fou.*

| 昌州 Koung-tch'ang-fou, nom d'un département et de son chef-lieu, province de Kan-son; précédemment, province de Chen-si.

Lat. de la v. 34° 56′ 24″
Longitude.. 102° 23′ 30″ (obs. des miss.)

A l'époque du Tchun-thsieou, territoire compris dans le pays des étrangers Khiang-Joung; sous les Thsin, compris dans la province de *Loung-si* 隴西; sous les Han, *Thien-choui* 天水; sous les Han orientaux, *Han-yang* 漢陽 et *Nan-ngan* 南安; sous les Tsin, pays compris dans le royaume de Tsin; sous les Thang, *Wei* 渭 *tcheou*; sous les Soung, *Koung* | *tcheou*; sous les Ming, *Koung-tch'ang-fou* | | |.

| 伯邑 Koung-pe-y. V. *Koung.*

龔州 Koung-tcheou, nom d'un ancien arrondissement, sous les Thang, comprenant P'ing-nan et une partie du district de Thsin-tcheou-fou (Kouang-si).

龔丘 Koung-khieou. Voyez *Ning-yang*, département de Yen-tcheou-fou.

公安 Koung-ngan, nom d'un arrondissement et d'une ville du troisième ordre, départ. de King-tcheou-fou.

Lat. de la v. 30° 01′ 00″ (obs. des miss.)
Longitude.. 109° 37′ 20″

Sous les Han, territ. de *Thsan-ling* 孱陵; sous les premiers Soung, *Nan-p'ing* 南平; sous les Tchin *King* 荊 *tcheou.*

共 Koung. Voyez *Hoeï*, département de Weï-hoeï-fou.

Idem. Nom d'un ancien canton, district de Mi-yun.

珙 Koung, nom d'un arrondissement et d'une ville du troisième ordre, dép. de Sin-tcheou-fou (Sse-tchouen).

Latit. de la ville. 28° 15′
Longitude..... 102° 22′ (cal.)

Antrefois, pays des étrangers du sud-ouest; sous les Thang, *Koung* | *tcheou.*

恭城 Koung-tch'ing, nom d'un arrondissement et d'une ville du troisième ordre, départ. de P'ing-lo-fou.

Latit. de la ville. 24° 33′
Longitude..... 108° 26′ (cal.)

Sous les Han, territ. de *Thsang-ou* 蒼梧; sous les Soui, *Koung-tch'ing* | |.

| 州 Koung-tcheou, nom d'un ancien arrondissement établi par les Soui dans le territ. actuel de Khio-tsing-fou.

Idem. Nom d'un ancien district établi sous les Soung dans le territoire de Khi-kiang et de Pa, départem. de Tchoung-khing-fou.

Digitized by Google

恭水 KOUNG-CHOUÏ. V. *Thoung-tao.*

｜化 KOUNG-HOA, nom d'un ancien arrondissement du temps des Thang, à l'est de Young-ning-tcheou (Kouang-si).

KOUO

嶱 KOUO, nom d'un arrondissement et d'une ville du troisième ordre, département de Thaï-yonen-fou.

Latit. de la ville. 38° 55′ } (cal.)
Longitude..... 110° 28′ }

Sous les Han, *Kouo* ｜ *hien*, sous les Heou-tcheou, *Chi-tch'ing* 石城; sous les cinq dynasties postérieures, *Pe-lo* 白鹿.

郭山 KOUO-CHAN, nom d'un arrondissement du nord-ouest de la Corée, par 39° 40′ de latitude.

潶 KOUO, nom d'un arrondissement et et d'une ville du troisième ordre, département de Chun-thien-fon.

La ville est 45 li au sud du chef-lieu.

Sous les Han, territ. de *Thsiouen* 泉 *tcheou*; sous les Liao, *Kouo-yn* ｜陰.

｜陰 KOUO-YN. Voyez le précédent.

括蒼 KOUO-THSANG. Voy. *Li-choui, Thsing-thien, Tchu-tcheou-fou.*

｜ KOUO. Voyez *Tchu-tcheou-fou.*

L

LAÏ

來鳳 LAÏ-FOUNG, nom d'un arrondissement nouveau au sud-ouest du dép. do Chi-nan-fou (Hon-kouang).

｜安 LAÏ-NGAN, nom d'un arrondissement et d'une ville du troisième ordre, département de Tchu-tcheon.

Lat. de la v. 32° 25′ 10″ } (obs. des miss.)
Longitude.. 116° 05′ 39″ }

Sous les Han, territ. de *Kien-yang* 建陽; sous les premiers Soung, *Hie-khieou* 蝹丘; sous les Soui, *Thsing-lieou* 清流; sous les Thang méridionaux, *Laï-ngan* ｜｜.

｜賓 LAÏ-PIN, nom d'un arrondissement et d'une ville du troisième ordre, département de Lieou-tcheou-fou.

Lat. de la v. 23° 38′ 24″ } (obs. des miss.)
Longitude.. 106° 45′ 50″ }

Sous les Thsin, territ. de *Kouei-lin* 桂林; sous les Thang, *Laï-pin* ｜｜.

萊州府 LAÏ-TCHEOU-FOU, nom d'un département et de son chef-lieu, province de Chan-toung.

Lat. de la v. 37° 09′ 36″ } (obs. des miss.)
Longitude.. 117° 53′ 40″ }

D'après les cartes de l'Amir. angl.

Latitude.... 37° 12′ 00″
Longitude.. 117° 27′ 00″

Antrefois, pays des barbares *Laï* ｜; à l'époque du Tchun-thsieou, royaume de *Laï* ｜; sous les Thsin, dépendance de la province de Thsi;

sous les Han, *Toung-laï* ou *Laï oriental* 東萊; s. les seconds Wei, *Kouang tcheou*; sous les Souï et les Thang, *Laï tcheou*; ce nom s'est conservé depuis cette époque.

萊子國 Royaume de Laï. Voy. *Laï-tcheou-fou.*

萊城 Laï-tseu-tch'ing, anc. capitale du royaume de Laï, arrondissement de Hoang.

萊蕪 Laï-wou, nom d'un arrondissement et d'une ville du troisième ordre, département de Thaï-ngan-fou, précédemment départ. de Tsi-nan-fou.

Latit. de la ville. 36° 16′ } (cal.)
Longitude..... 115° 31′ }

A l'époque du Tchun-thsieou, territoire de *Kia-ko* 夾谷, vallée étroite; sous les Han, *Laï-wou* 萊蕪.

萊陽 Laï-yang, nom d'un arrondissement et d'une ville du troisième ordre, département de Teng-tcheou-fou.

Latit. de la ville. 36° 59′ } (cal.)
Longitude..... 118° 53′ }

Sous les Han, *Tch'ang-yang* 昌陽; sous les Thang, *Laï-yang* 萊陽.

淶水 Laï-choui, nom d'un arrondissement et d'une ville du troisième ordre, département de Y-tcheou (Pe-tchi-li), précédemment département de Pao-ting-fou.

Lat. de la v. 39° 25′ 10″ } (obs. des miss.)
Longitude.. 113° 27′ 22″ }

Sous les Han, territoire de *Tsieou hien*: sous les Heou-tcheou, *Laï-choui* 淶水.

LAN

藍山 Lan-chan, nom d'un arrondissement et d'une ville du troisième ordre, dép. de Heng-tcheou-fou.

Latit. de la ville. 25° 30′ } (cal.)
Longitude..... 109° 30″ }

Sous les Han, *Nan-p'ing* 南平; sous les Thang, *Lan-chan* 藍山.

藍水 Lan-choui, nom d'une ancienne ville établie par les Wei occidentaux au sud-ouest de Tchoung-tsiang.

藍田 Lan-thien, nom d'un arrondissement et d'une ville du troisième ordre, département de Si-ngan-fou.

Latit. de la ville. 34° 05′ } (cal.)
Longitude..... 107° 00′ }

Sous les Thsin, *Lan-thien* 藍田; sous les Heou-tcheou, *Yu-chan* 玉山 et *Pe-lo* 白鹿.

嵐 Lan, nom d'un arrondissement et d'une ville du troisième ordre, départ. de Thaï-youen-fou.

Latit. de la ville. 38° 25′ } (cal.)
Longitude..... 109° 15′ }

Sous les Han, *Fen-yang* 汾陽; sous les Thang, *Lan tcheou*.

嵐州 Lan-tcheou. Voy. *Lan*, *Kho-lan-tcheou.*

嵐谷 Lan-ko. Voyez *Kho-lan-tcheou.*

蘭州 Lan-tcheou, nom d'un dép. et de son chef-lieu, prov. de Kan-sou.

Lat de la v. 36° 08′ 24″ } (obs. des miss.)
Longitude.. 101° 35′ 00″ }

Sous les Han, *Kin-tch'ing* 金

城; sous les Soui, *Lan-tcheou* ||. Voyez *Lin-thao-fou.*

蘭州 LAN-TCHEOU, nom d'un arroud. du deuxième ordre, au sud-onest du chef-lieu, département de Li-kiang-fou.

Latit. approxim.. 26° 33′ } (cal.)
Longitude..... 97° 26′ }

Sous les Hán, *P'ou-nan* 博南; sous les Youeu, *Lan-tcheou* ||.

| 山 LAN-CHAN, nom actuel de l'arroud. du troisième ordre affecté au chef-lieu d'Y-tcheou-fou (Chan-toung).

| 水 LAN-CHOUÏ, nom d'une ancienne ville du troisième ordre sous les Liang, au midi de Loung-khi.

| 干 LAN-KAN, nom d'uue partie du district de Koung-tch'ang-fou, sous les Han.

| 谿 LAN-KHI, nom d'un arrondissement et d'uue ville du troisième ordre, département de Kin-hoa-fou.

Latit. de la ville. 29° 16′ } (cal.)
Longitude..... 117° 11′ }

Premier établiss. sous les Thang.

| 溪 LAN-KHI. Voyez *Khi-chouï.*

| 陵 LAN-LING. Voyez Y 嶧, départ. de Yen-tcheou-fou. V. *Wou-tsin.*

| 泉 LAN-THSIOUEN, ancien nom du chef-lieu, depart. de Lan-tcheou.

| 陽 LAN-YANG, nom d'uu arrondissement et d'une ville du troisième ordre, département de Khaï-foung-fou.

Latit. de la ville. 34° 54′ } (cal.)
Longitude..... 112° 39′ }

Sous les Thsin, territoire de *Toung-ming* 東明; sous les Han, *Toung-hoen* 東昏; sous les Kin, *Lan-yang* ||.

LAN-TAO. Voyez *Thaï-yo.*

LANG

朗州 LANG-TCHEOU. Voyez *Tch'ang-te-fou*, Hou-kouang.

| 山 LANG-CHAN. Voyez *Khio-chan.*

| 化 LANG-HOA, nom d'un ancieu arrondissement des Thang, à l'onest de Khio-kiang.

| 溪 LANG-KHI. Voyez *Kien-yang.*

| 寧 LANG-NING. Voyez *Nan-ning-fou.*

| 池 LANG-TCHI. Voyez *Yng-chan*, département de Chun-khiug-fou.

| 德 LANG-TE, nom d'uu anc. arrond. des Tch'in, au nord-ouest de Tieu-pe.

狼孟 LANG-MENG. Voyez *Yang-khio.*

| 江 LANG-KIANG. Voyez *Hoeï-thoung*, Hou-kouang.

| 山 LANG-CHAN. Voyez *Tchang-yang, Khio-chan.*

琅琊 LANG-YE, ancieu nom de la partie orientale dn Chan-toung. Voyez *Thsing-tcheou-fou, Y-tcheou-fou* (Chantonug).

閬州 LANG-YCHEOU, ancien district du Sse-tchouen, comprenant une partie du département de Pao-ning-fou et de celui de Thoung-tchouen-fon.

| 內 LANG-NEÏ. Voyez *Lang-tchoung.*

| 中 LANG-TCHOUNG, nom d'nn arron-

dissement du troisième ordre affecté au chef-lieu, départ. de Pao-ning-fou.

Sous les Thsin, *Lang-tchoung* 閬中; sous les Tsin, *Pa-si* 巴西; sous les Souï, *Lung-neï* 閬內.

閬中 LANG-TCHOUNG. Voyez *Y-loung*.

浪穹 LANG-KHIOUNG, nom d'un arrondissement et d'une ville du troisième ordre, département de Ta-li-fou.

Latit. de la ville. 26° 08′
Longitude..... 97° 48′ (cal.)

Sous les Youen, *Lang-khioung* 浪穹.

浪川州 LANG-TCHOUEN-TCHEOU, nom d'un anc. chef-lieu du temps des Thang, au sud-ouest de Ma-hou-fou.

浪渠州 LANG-KHIU-TCHEOU, nom d'un arrondissement et d'une ville du deuxième ordre sur le territoire de Young-ning-fou.

Latit. de la ville. 27° 15′
Longitude..... 98° 50′ (cal.)

Ce nom date des Youen, et ses deux premiers caractères s'écrivent ordinairement avec la clef 艸.

郎州 LANG-TCHEOU; nom d'un anc. arrondissement du Yun-nan comprenant, sous les Thang, une partie du district actuel de Khio-tsing-fou.

浪岱 LANG-THAÏ, nom d'un nouveau chef-lieu d'administration au nord-ouest de Ngan-chun-fou.

LAO

老丘 LAO-KHIEOU, nom d'une anc. ville près de Tch'in-lieou-fou (Ho-nan).

老萬山 LAO-WAN-CHAN, nom d'une île à l'entrée du golfe de Canton. Elle est appelée par les Européens : *Grande Ladrone*.

LENG. Voyez LING.

LEOU

婁縣 LEOU-HIEN, nom d'un nouvel arrond. du troisième ordre, compris dans l'arrond. spécial du chef-lieu du départem. de Soung-kiang-fou. Voyez *Hoa-ting*, *Kouen-chan*, *Soung-kiang-fou*.

漊中 LEOU-TCHOUNG. Voyez *Tseu-li*.

LI

立山 LI-CHAN, nom ancien, sous les Thang, du chef-lieu de Young-ngan-tcheou, Kouang-si.

利州 LI-TCHEOU, nom d'un départ. et de son chef-lieu, prov. de Kouang-si.

Latit. de la ville. 24° 50′
Longitude..... 103° 00′ (calcul approx.)

Premier établiss. sous les Soung.

Idem. Nom d'un ancien district du Sse-tchouen, comprenant Thsang-khi et Kouang-youen. Voyez *Kouang-youen*, *Ning-tcheou*, départ. de Lin-ngan-fou.

利川 LI-TCHOUEN, nom d'un arrondissement nouveau, au nord-ouest du département de Chi-nan-fou, Hou-kouang.

利津 LI-TSIN, nom d'un arrondissement et d'une ville du troisième ordre, département de Won-ting-fou, précédemment, départ. de Thsi-nan-fou.

Latit. de la ville. 37° 33′
Longitude..... 116° 00′ (cal.)

Premièrem. territ. de *P'o-haï* 渤海; sous les Hin, *Li-tsin* 利津.

蠡 Li, nom d'une ville du troisième ordre, départ. de Pao-ting-fou.

Latit. de la ville. 38° 32′
Longitude..... 113° 20′ (cal.)

Sous les Han, *Li-ou* | 吾; sous les Thang, *Li* | *tcheou.*

| 吾 Li-ou, V. le précédent et *Po-ye.*

荔波 Li-po, nom d'un arrondissement et d'une ville du troisième ordre, département de Tou-ynn-fou, Koueï-tcheou; précédemment, département de Khing-youen-fou, Kouang-si.

Latit. de la ville. 25° 32′
Longitude..... 105° 20′ (cal.)

Premier établissement sous les Soung, avec le rang de deuxième ordre ou de Tcheou.

| 浦 Li-p'ou, nom d'nn arrondissement et d'une ville du troisième ordre, dép. de P'ing-lo-fou.

La ville est 7 lieues à l'onest du chef-lieu.

Premier établissem. sous les Han; sous les Thang, *Li* | *tcheou.*

| 州 Li-tcheou. Voyez le précédent.

離石 Li-chi. Voy. *Ning-yang, Lin, Young-ning-tcheou.*

梨州 Li-tcheou. Voyez *Fou-min.*

| 丘 Li-khieou. Voyez *Lin-y.*

豊德 Li-te, nom d'un arrondissement central de la Corée.

澧州 Li-tcheou, nom d'un département et d'une ville du deuxième ordre, Hou-kouang. On a écrit, par erreur, Foung sur la carte de D'Anville.

Latit. de la ville. 29° 37′
Longitude..... 109° 23′ (cal.)

Sous les Thsin, territ. du *Khien-tchoung* 黔中; sous les Tsin, *Nan-p'ing* 南平; sous les Souï, *Li-tcheou* | |; sous les Thang, *Li-yang* | 陽; sous les Ming, *Li-tcheou* | | dépendant d'Yo-tcheou-fou, actuellement départem. distinct.

澧陽 Li-yang. Voyez *Li* | *tcheou.*

溧水 Li-choui, nom d'un arrondissement et d'une ville du troisième ordre, département de Kiang-ning-fou.

Lat. de la v. 31° 42′ 50″ (obs. de miss.)
Longitude.. 116° 46′ 30″

Sous les Han, territoire de *Li-yang* | 陽; sous les Souï, *Li-choui* | |.

| 陽 Li-yang, nom d'un arrondissement et d'une ville du troisième ordre, département de Tch'in-kiang-fou.

Latit. de la ville. 31° 32′
Longitude..... 117° 12′ (cal.)

Premier établissement sous les Thsin avec le nom actuel; sous les Ou, *Young-ngan* 永安; sous les Tsin, *Young-chi* | 世.

Idem Voyez *Li-choui.*

黎州 Li-tcheou. Voy. *Kouang-youen.*

Idem. Nom d'un district du Sse-tchouen, 40 lieues au sud-ouest de Ya-tcheou. Le nom date des Heou-tcheou.

| 溪州 Li-khi-tcheou, nom d'un arrondiss. établi par les Youen au sud-ouest de Hoeï-tchouen (Sse-tchouen).

黎平府 LI-P'ING-FOU, nom d'un département et de son chef-lieu, prov. de Koueï-tcheou.

Latit. de la ville. 26° 10′ } (cal.)
Longitude..... 106° 40′ }

Sous les Han, dépendance de la province de Tsang-kho; au temps des cinq dynasties postérieures, dépendance du *Sse* 思 *tcheou*: les Youen établirent *Than-khi* 潭溪; sous les Ming, *Li-p'ing-fou* | |.

| 城 LI-TCH'ING, nom d'un arrondissement et d'une ville du troisième ordre, département de Lout-ngan-fou.

Latit. de la ville. 36° 25′ } (cal.)
Longitude..... 111° 07′ }

Antrefois, royaume de *Li* |; sous les Souï, *Li-tch'ing* | |. L'ancien chef-lieu du royaume de Li était près de la ville actuelle.

| 陽 LI-YANG. Voyez *Siun*.

歷城 LI-TCH'ING, nom d'un arrondissement du troisième ordre, affecté au chef-lieu, départ. de Thsi-nan-fou.

Dans le royaume de Thsi, *Li-hia* | 下; sous les Han, *Li-tch'ing* | |; sous les Thang, *P'ing-ling* 平陵.

| 下 LI-HIA. Voyez *Li-tch'ing*.

| 亭 LI-TING. Voyez *Kou-tch'ing*.

| 陽 LI-YANG. Voyez *Han-chan* 含山, *Ho* 和 *tcheou*: *Siun*.

隸播 LI-PO, nom d'un ancien district établi par les Youen sur le territoire actuel de Hoang-p'ing-tcheou, Koueï-tcheou.

隸州 LI-TCHEOU, nom d'un ancien district dans le territoire de Pe-ching-tcheou, Yun-nan.

禮 LI, nom d'un arrondissement et d'une ville du troisième ordre, départ. de Thsin-tcheou-fou.

Latit. de la ville. 34° 10′ } (cal.)
Longitude..... 102° 50′ }

Sous les Thsin, *Thien-kia* 天嘉; sous les Han, *Han-yang* 漢陽; sous les Soung, *Tchang-tao* 長道.

| 城 LI-TCH'ING, nom d'un anc. bourg, patrie de Chun, dans le département de P'ing-yang-fou.

麗水 LI-CHOUÏ, nom d'un arrondissement du troisième ordre, affecté au chef-lieu du dép. de Tchu-tcheou-fou.

Sous les Han, *Tchang-ngan* 章安; sous les Souï, *Kouo-thsang* 括蒼; sous les Thang, *Li-chouï* | |.

| 州 LI-TCHEOU. Voy. *Young-khang*.

| 江 LI-KIANG. Voyez *Thaï-p'ing-fou*, Kouang-sï.

| | 府 LI-KIANG-FOU, nom d'un département et de son chef-lieu, province de Yun-nan.

Lat. de la v. 26° 51′ 36″ } (obs. des miss.)
Longitude.. 98° 07′ 20″ }

Premier établissement sous les

Youen; le nom du chef-lieu actuel est *Li-kiang* 麗江.

麗邑 ou 驪邑 Li-y, nom d'un ancien arrondissement des Thsin, à l'est de Lin-thonng.

驪城 Li-tch'ing. Voyez *Fou-ning*.

理定 Li-ting, nom d'un ancien arrondissement du temps des Thang, 60 li à l'ouest de Young-fo (Kouang-si).

麗徭 Li-yao, nom d'un nouvel arrondissement du Kouang-toung, 1232 li au nord-ouest du chef-lieu. Il est voisin du district de Lien-tcheou.

醴陵 Li-ling, nom d'un arrondissement et d'une ville du troisième ordre, département de Tchang-cha-fou.

Latit. de la ville. 27° 41′
Longitude..... 110° 56′ (cal.)

Sous les Han, territoire de *Lin-siang* 臨湘; sous les Han orientaux, *Li-ling* 酃陵.

Idem. Voyez *Te-ngan*.

麗泉 Li-thsiouen, nom d'un arrondissement et d'une ville du troisième ordre, département de Si-ngan-fou.

Latit. de la ville. 34° 30′
Longitude..... 106° 00′ (cal.)

Sous les Han, territoire de *Ko-keou* 谷口; sous les Han orientaux, *Tchi-yang* 池陽; sous les Souï, *Li-thsiouen* 麗泉; sous les Thang, *Wen-sieou* 溫秀.

LIANG

良鄉 Liang-hiang, nom d'un arrondissement et d'une ville du troisième ordre, dép. de Chun-thien-fou.

Latit. de la ville. 39° 44′
Longitude..... 113° 54′ (cal.)

Autrefois, pays de *Yen* 燕; sous les Han, *Liang-kiang* 良鄉.

良邑 Liang y. Voyez *Cheou-tch'ang*.

涼州府 Liang-tcheou-fou, nom d'un département et de son chef-lieu, au nord de la prov. de Kan-son.

Lat. de la v. 37° 59′ 00″
Longitude.. 100° 28′ 00″ (obs. des miss.)

Sous les Han, prov. de *Wou-weï* 武威; sous les Souï, *Liang tcheou*. Actuellement ce département est du premier rang.

Idem. Voyez *Tchoang-liang-fou*.

梁州 Liang-tcheou, ancienne division de la Chine qui comprenait une partie du Chen-si et du Sse-tchouen. Ce nom s'écrit aussi comme le précédent. V. *Han-tchoung-fou*. *Ning-khiang-tcheou*.

Idem. Ancien district du Ho-nan. V. *Khaï-foung-fou*. *Thsiang-fou*. *Thang-chan*.

梁山 Liang-chan, nom d'un arrondissement et d'une ville du troisième ordre, département de Tchoung-tcheou, Sse-tchouen; auparavant, département de Kouei-tcheou-fou.

Latit. de la ville. 30° 46′
Longitude..... 105° 31′ (cal.)

Sous les Han, territoire de *Kin-jin* 朐䏰; sous les Weï occidentaux, *Liang-chan* 梁山.

Idem. Nom d'un arr. du sud de la Corée.

梁化 Liang-hoa. Voyez *Hoei-tcheou-fou*. Kouang-toung, *Chao-tcheou-fou*. *Lo-tchang*.

梁都 Liang-tou. V. *Khaï-foung-fou.*

| 泉 Liang-thsiouen. Voyez *Foung.*

| 楡 Liang-yu. Voyez *Ho-chun.*

兩當 Liang-tang, nom d'un arrondissement et d'une ville du troisième ordre, dép. de Thsin-tcheou (Chen-si).

Latit. de la ville. 33° 58′ (cal.)
Longitude..... 104° 02′ (cal.)

Sous les Han, territ. de *Wou-tou* 武都; sous les seconds Weï, *Liang-tang* | |.

LIAO

遼州 Liao-tcheou, nom d'un département et de son chef-lieu, province de Chan-si.

Lat. de la v. 37° 02′ 50″ (obs. des miss.)
Longitude.. 111° 07′ 30″ (obs. des miss.)

A l'époque du Tchun-thsieou, dépendance du royaume de Tsin; à l'époque des guerres civiles, dépendance du royaume de Han, puis de celui de Tchao; sous les Thsin et les Han, *Chang-tang* 上黨; sous les seconds Weï, *Liao-yang* | 陽; sous les Souï, *Liao-chan* | 山; sous les Thang, *Liao-tcheou* | |, *Ki* 箕 *tcheou* et *Y* 儀 *tcheou*; sous les Ming, *Liao* | *tcheou.*

| 山 Liao-chan. Voy. *Liao-tcheou.*

| 西 Liao-si. Voyez *Liao-toung.* Cette ancienne province, du temps des Thsin et des Han, avait son chef-lieu à l'est de Young-p'ing-fou.

遼東 Liao-toung, prov. boréale de la Chine. Elle s'étend du 40° au 42° degré de latitude, et du 114° au 123° degré de longitude.

Autrefois, dépendance du pays de *Yen* 燕; sous les Thsin, *Yieou* 幽 *tcheou* ou *Liao-si* | 西; *Ying* 營 *tcheou* ou *Liao-toung* | |; sous les Han, dépendance du *Tchao-sien* 朝鮮; sous les Souï, *Kao-kiu-li* 高句麗; sous les Thang, *Kao-li* 高麗; sous les cinq dynasties postérieures, *Toung-king* | 京; sous les Kin, *Liao-yang* | 陽; sous les Ming, *Liao-toung* | |.

| 陽 Liao-yang. Voyez *Liao-tcheou, Liao-toung.*

| 陽城 Liao-yang-tch'ing, nom d'un arrondissement et d'une ville principale de la prov. de Liao-toung.

Au sud de Foung-thien-fou.

Latit. de la ville. 41° 10′ (cal.)
Longitude..... 121° 07′ (cal.)

聊城 Liao-tch'ing, nom d'une ville et d'un arrondissement du troisième ordre, départem. de Toung-tch'ang-fou. Cet arrond. est celui du chef-lieu actuel.

A l'époque du Tchun-thsieou, territoire de *Liao-che* | 攝; sous les Thsin, *Liao-tch'ing* | |; sous les Souï, *P'o* 博 *tcheou.*

| 攝 Liao-che. Voyez *Liao-tch'ing.*

蓼 Liao (Royaume de). V. *Kou-chi.*

LIE

列人 LIE-JIN, nom d'un ancien arrondissement du troisième ordre, au nord de Fei-hiang.

LIEN

廉州府 LIEN-TCHEOU-FOU, nom d'un département et de son chef-lieu, province de Kouang-toung.

Lat. de la v. 21° 38′ 54″ (obs. des missions.)
Longitude.. 106° 38′ 50″

D'après les cartes de l'Amirauté anglaise, longitude, 107° 20′

Sous les Tsin, dépendance de la province de *Siang* **象**; sous les Han, *Ho-p'ou* **合浦**; à l'époque des trois royaumes, sous les Ou, *Tcha-kouan* **珠官**; sous les premiers Soung, *Yue* **越** *tcheou*; sous les Souï, *Ho* **合** *tcheou*; sous les Thang, *Lien* | *tcheou*; sous les Soung, *Thaï-p'ing* **太平**; sous les Ming, *Lien-tcheou-fou* | | |.

| 州 LIEN-TCHEOU. Voy. le précédent et *Khao-tch'ing*, dép. de Tchin-ting-fou.

| 昌 LIEN-TCH'ANG, nom d'un ancien arrondissement du temps des Liang, au sud-est de Ho-p'ou.

連水 LIEN-CHOUÏ. V. *Ngan-toung*.

連州 LIEN-TCHEOU, nom d'un département et d'un chef-lieu du deuxième ordre, précédemment compris dans le département de Kouang-tcheou-fou.

Latit. de la ville. 24° 50′ (cal.)
Longitude..... 109° 54′

Sous les Han, *Kouei-yang* **桂陽**; sous les Thang, *Lien-tcheou* | |.

連山 LIEN-CHAN, nom d'un arrondissement et d'une ville du troisième ordre, dép. de Lieou-tcheou, précédem. départ. de Kouang-tcheou-fou.

Latit. de la ville. 24° 45′ (cal.)
Longitude..... 109° 40′

Primitivement, territoire de *Kouei-yang* **桂陽**; sous les Liang, *Kiang-te* **廣德**; sous les Souï, *Lien-chan* | |.

| 花 LIEN-HOA, nom d'un nouveau chef-lieu administratif dépendant du département de Ki-ngan-fou.

| 江 LIEN-KIANG, nom d'un arrondissement et d'une ville du troisième ordre, dép. de Fou-tcheou-fou, Fo-kien.

Latit. de la ville. 26° 08′ (cal.)
Longitude..... 117° 00′

Sous les Tsin, *Wen-nia* **溫嶪**; sous les Thang, *Lien-kiang* | |.

| 然 LIEN-JEN. Voy. *Ngan-ning-tcheou*.

| 平州 LIEN-P'ING-TCHEOU, nom d'un district au nord du département de Hoeï-tcheou-fou (Konang-toung).

Lat. de la v. 24° 19′ 12″ (obs. des mins.)
Longitude.. 111° 57′ 30″

| 道 LIEN-TAO, nom d'un ancien arrondissement des Han, à l'ouest de Y-yang, départ de Tchang-cha-fou.

| 城 LIEN-TCH'ING, nom d'un arrondissement et d'une ville du troisième ordre, dép. de Ting-tcheou-fou.

Lat. de la v. 25° 37′ 12″ (obs. des miss.)
Longitude.. 114° 29′ 50″
Premier établiss. sous les Soung.

連城 LIEN-TCH'ING, nom d'un ancien arrondissement des Thang, 50 li au nord de Thsin-khi (Kouang-si).

｜田 LIEN-THIEN, ou, suivant le dialecte du Kouang-toung, LIN-TIN, nom d'une île à l'entrée de la rivière de Canton, Kouang-tcheou-fou.

Latitude..... 22° 25′
Longitude..... 111° 25′
D'après les cartes de l'Amirauté anglaise.

LIEOU

柳州府 LIEOU-TCHEOU-FOU, nom d'un département et de son chef-lieu, province de Kouang-si.

Lat. de la v. 24° 14′ 24″ (obs. des miss.)
Longitude.. 106° 48′ 30″
Sous les Thsin, dépendance de la province de Kouei-lin; sous les Han, dépendance de la province de Yo-lin; sous les Tchin, province de *Siang* **象**; sous les Thang, *Loung-tch'ing* **龍城** et *Lieou-tcheou* **｜｜**; sous les Ming, *Lieou-tcheou-fou* **｜｜｜**.

｜城 LIEOU-TCH'ING, nom d'un arrondissement et d'une ville du troisième ordre, départem. de Lieou-tcheou-fou.

Latit. de la ville. 24° 25′ (cal.)
Longitude..... 106° 38′
Sous les Liang, *Loung-tch'ing* **龍｜**; sous les Thang, *Loung* **龍** *tcheou*; sous les Soung, *Lieou-tch'ing* **｜｜**.

瀏陽 LIEOU-YANG, nom d'un arrondissement et d'une ville du troisième ordre, département de Tchang-cha-fou.

Latit. de la ville. 28° 10′ (cal.)
Longitude..... 111° 07′
Sous les Han, territoire de *Lin-siang* **臨湘**; sous les Ou, *Lieou-yang* **｜｜**.

瀏江 LIEOU-KIANG, rivière qui coule. Voyez *Khiu*, canal.

｜溪 LIEOU-KHI, nom d'un ancien arrondissement établi par les Thang, au sud-ouest de Chun-khing-fou.

｜南 LIEOU-NAN, nom d'un arrond. des Liang, au sud-ouest de Yang-tchun.

琉球 LIEOU-KHIEOU, groupe d'îles soumises à la Chine, au sud-ouest du Japon.

Lat. de la grande. 26° 10′ (cal.)
Longitude..... 125° 40′

璢球 LIEOU-KHIEOU. V. le précédent.

留霸 LIEOU-PA, nom d'une ville nouvelle, au nord-ouest de Han-tchoung-fou.

LIN

臨 LIN, nom d'un arrondissement et d'une ville du troisième ordre, département de Fen-tcheou-fou.

Lat. de la v. 38° 04′ 50″ (obs. des miss.)
Longitude.. 108° 37′ 50″
Sous les Han, territoire de *Li-chi* **離石**; sous les Heou-tcheou, *Ou-tho* **烏突**; sous les Soui, *Thai-ho* **太和**; sous les Thang, *Lin-thsiouen* **｜泉**.

臨州 LIN-TCHEOU. Voyez *Ti-tao, Tchoung-tcheou.*

臨水 LIN-CHOUÏ. V. *Lin-ngan, Tseu-tcheou.*

臨汾 LIN-FÉN, nom d'un arrondissem. du troisième ordre, affecté au chef-lieu, département de P'ing-yang-fou. Voyez *P'ing-yang-fou.*

Sous les Han, *Lin-fén* ; sous les seconds Wei, *Tsin* 晉 *tcheou ;* sous les Thang, *Si-ho* (fleuve de l'ouest).

Idem. Voyez *Fen-si, Hiang-ning, Kiang-tcheou, Thaï-p'ing.*

臨海 LIN-HAÏ, nom d'un arrondissement du troisième ordre affecté au chef-lieu du département de Thaï-tcheou-fou (Tche-kiang).

Sous les Han, territ. de *Tchang-ngan* 章安 ; sous les Ou, *Lin-haï* ; sous les Thang, *Haï tcheou.* Voyez *Thaï-tcheou-fou* (Tche-kiang).

臨濠 LIN-HAO. Voyez *Ting-youen.*

臨河 LIN-HO. Voyez *Yen-tchouen.*

臨賀 LIN-HO. Voyez *Ho.*

臨淮 LIN-HOAÏ, nom d'un arrondissement et d'une ville du troisième ordre, département de Foung-yang-fou.

La ville est au nord-est du chef-lieu.

Latit. de la ville. 32° 55′ } (cal.)
Longitude..... 115° 10′ }

Sous les Thsin, territ. de *Tchoung-li* 鍾離 ; sous les Souï, *Hao* 濠 *tcheou.* Voyez *Hoaï-ngan-fou, Hou-tchi.*

臨睢 LIN-HOEÏ. Voyez *Young-tch'ing.*

臨汝 LIN-JOU. Voy. *Jou-tcheou, Y-hoang, Lin-tchouen.*

臨岡 LIN-KANG, nom d'un ancien arrondissement du temps des Soung, à l'ouest de Souï-ning (Hon-kouang).

臨高 LIN-KAO, nom d'un arrondissem. et d'une ville du troisième ordre, département de Khioung-tcheou-fou.

Lat. de la v. 19° 46′ 48″ } (obs. des
Longitude.. 106° 54′ 50″ } miss.).

D'après les cartes de l'amirauté anglaise : Longitude.. 107° 25′

Premier établiss. sous les Thang.

臨口 LIN-KEOU. Voyez *Lin-kiang.*

臨溪 LIN-KHI. Voyez *Te-thsing.*

Idem. Nom d'un ancien arrondissement, au nord de P'ou-kiang (Sse-tchouen).

臨邛 LIN-KHIOUNG. V. *Khioung-tcheou, P'ou-kiang, Ya-tcheou-fou.*

臨朐 LIN-KHIU, nom d'un arrondissement et d'une ville du troisième ordre, département de Thsing-tcheou-fou.

Latit. de la ville. 36° 35′ } (cal.)
Longitude..... 118° 30′ }

Dans le royaume de Thsi, ville de *Pien* 騂 ; sous les Han, *Lin-khiu.*

Idem. Voyez *San-ho.*

臨江府 LIN-KIANG-FOU, nom d'un département et de son chef-lieu, province de Kiang-si.

Lat. de la v. 27° 57′ 36″ } (obs. des
Longitude.. 113° 07′ 00″ } miss.)

A l'époque du Tchun-thsieou, dépendance du royaume de Ou, et, ensuite, dépendance du royaume de Youe ; à l'époque des guerres civiles, dépendance du royaume de Thsou ; sous les Thsin, dépendance de la province de *Kieou-kiang* 九 ; sous les Han, territoire de Yu-tch'ang ; sous les Souï et les Thang, pays di-

visé en deux districts : *Houng* 洪 et *Ki* 吉 ; sous les Soung, *Lin-kiang* | |. Ce nom s'est conservé.

臨江 LIN-KIANG. V. *King-tcheou-fou*, *Tien-kiang*, *Tchoung-tcheou* (Sse-tchouen).

| 涇 LIN-KING, nom d'un ancien arrondissement, du temps des Han, à l'est de Tchin-youen (Chen-si).

| 桂 LIN-KOUEÏ, nom d'un arrondissement du troisième ordre affecté au chef-lieu du département de Koueï-lin-fou.

Sous les Han, territoire de *Chi-ngan* 始安 ; sous les Thang, *Lin-koueï* | |. Voyez *Koueï-lin-fou*.

| 澧 LIN-LI. Voyez *Tseu-li*.

| 瀧 LIN-LOUNG, nom d'un ancien arrondissement des Thang, à l'ouest de Khio-kiang.

| 安府 LIN-NGAN-FOU, nom d'un département et de son chef-lieu, province de Yun-nan.

Lat. de la v. 23° 37′ 12″ (obs. des miss.)
Longitude.. 100° 44′ 30″

Autrefois, territoire de *Keou-ting* 句町 ; sous les Han, territoire de *Tsang-ko* 牂牁 ; sous les Thang, province de *Thoung-haï* 通海, pays des barbares Monng ; sous les Soung, *Sieou-chan* 秀山 ; sous les Yonen, *Ngo-pe* 阿麼, pays voisin de celui de *Pe* (Kien-weï), dépendance de *Lin-ngan* | | ; sous les Ming, *Lin-ngan-foa* | | |.

臨安 LIN-NGAN, nom d'un arrondissement et d'une ville du troisième ordre, départem. de Hang-tcheou-fou.

Latit. de la ville. 30° 16′
Longitude..... 117° 22′ (cal.)

Sous les Han, *Lin-chouï* | 水 ; sous les Tsin, *Lin-ngan* | |. Voyez aussi *Hang-tcheou-fou*.

| 浦 LIN-POU. Voyez *Pin* 賓 *tcheou*.

| 湘 LIN-SIANG, nom d'un arrondissement et d'une ville du troisième ordre, département de Yo-tcheou-fou.

Latit. de la ville. 29° 34′
Longitude..... 110° 43′ (cal.)

Sous les Han, territoire de *Pa-ling* 巴陵 ; sous les Soung, *Lin-siang* | |.

Idem. Voyez *Tchang-cha*, *Li-ling*.

| 漳 LIN-TCHANG, nom d'un arrondissement et d'une ville du troisième ordre, départem. de Tchang-te-fou (Ho-nan).

Latit. de la ville. 36° 20′
Longitude.... 112° 26′ (cal.)

Sous les Han, territ. de *Ye* 鄴 ; sous les Tsin, *Lin-tchang* | | ; sous les Weï occidentaux, *Ye* 鄴 *hien*.

| 城 LIN-TCH'ING, nom d'un arrondissement et d'une ville du troisième ordre, département de Tchao-tcheou (Pe-tchi-li) ; précédemm. dép. de Tchin-ting-fou.

Latit. de la ville. 37° 27′
Longitude..... 112° 16′ (cal.)

Autrefois, *Fang-tseu-y* 房子邑 ; sous les Thang, *Lin-tch'ing* | |.

Idem. Voyez *Thsing-yang*.

| 烝 LIN-TCHING. Voyez *Heng-yang*.

臨川 LIN-TCHOUEN, nom d'un arrondissement du troisième ordre affecté au chef-lieu du départ. de Fou-tcheou-fou (Kiang-si).

Sous les Han, territoire de *Nan-tch'ing* 南城; sous les Han orientaux, *Lin-jou* | 汝; sous les Ou, *Si-p'ing* 西平; sous les Tsin, *Si-foung* 西豐; sous les Liaog, *Ting-tchouen* 定川; sous les Souï, *Lin-tchouen* ||.

Idem. Nom d'un ancien arrond. du temps des Thang, au sud-est de Yaï-tcheou.

Idem. Voyez *Nan-tch'ing.*

| 滁城 LIN-TCHU-TCH'ING, nom d'une ancienne ville des Thsi du nord, à l'est de *Tchu* | *tcheou.*

| 潭城 LIN-THAN-TCH'ING, nom d'une ancienne ville, sous les Thang, département de Thao-tcheou-weï.

| 洮府 LIN-THAO-FOU, nom d'un département et de son chef-lieu, sous les Miug, prov. de Chen-si. Voy. *Ti-tao.*

A l'époque des guerres civiles, pays des *Si-khiang* 西羌; sous les Thsio et les Hao, *Loung-si* 隴西; sous les Tsin, *Ti-tao* 狄道; sous les premiers Soung, *Wou-chi* 武始; sous les Souï, *Kin-tch'ing* 金城; sous les Thang, *Lin-thao* ||; sous les Soung, *Hi* 熙 *tcheou*; sous les Ming, *Lin-thao-fou* |||. Actuellemeot, *Ti-tao* 狄道.

臨洮 LIN-THAO. Voy. *Min-tcheou-weï. Thao-tcheou-weï, Si-ho.*

| 潼 LIN-THOUNG, nom d'nn arrondissement et d'une ville du troisième ordre, département de Si-ngan-fou.

Latit. de la ville. 34° 20′ } (cal.)
Longitude..... 106° 40′ }

Sous les Thsin, *Li-y* 驪邑; sous les Han, *Sin-foung* 新豐; sous les Thang, *Khing-chan* 慶山 et *Hoeï-tch'ang* 會昌; sous les Soung, *Lin-thoung* ||.

| 濟 LIN-THSI. Voyez *Tchang-khieou.*

| 清州 LIN-THSING-TCHEOU, nom d'un département et d'un chef-lieu du deuxième ordre, prov. de Chan-touug; précédemment compris dans le département de Toung-tch'ang-fou.

Lat. de la v. 36° 57′ 15″ } (obs. des miss.)
Longitude.. 113° 35′ 00″ }

Sous les Han, territoire de *Thsing-youen* | 淵; sous les seconds Weï, *Lin-thsing* ||.

| 泉 LIN-THSIOUEN. Voy. *Hing, Lin* |.

| 晉 LIN-TSIN, nom d'un arroodissement et d'une ville du troisième ordre, département de P'ou-tcheou-fou.

Latit. de la ville. 35° 10′ } (cal.)
Longitude..... 108° 16′ }

Sous les Thsio, *Lin-tsin* | |; sous les Han, territoire de *Kiaï-liang* 解梁; sous les Souï, *Sang-thsiouen* 桑泉.

Idem. Voyez *Tchao-y.*

臨津 Lin-tsin. Voyez *Hing*.

臨淄 Lin-tse, nom d'un arrondissement et d'une ville du troisième ordre, département de Thsing-tcheou-fou.

Latit. de la ville. 36° 55′ (cal.)
Longitude..... 116° 12′ (cal.)

Autrefois, territoire de *Yng-khieou* 營丘; sous les Han, *Lin-tse* [illegible]. Voyez aussi *Thsi-nan-fou*.

臨沮 Lin-tsou. Voyez *Youen-ngan*, *Nan-tch'ang* (Hou-kouang).

臨武 Lin-wou, nom d'un arrondissement et d'une ville du troisième ordre, départ. de Kouei-yang-tcheou; anciennement, départ. de Heng-tcheou-fou.

Latit. de la ville. 25° 22′ (cal.)
Longitude..... 109° 54′ (cal.)

Sous les Han, *Lin-wou* [illegible]; sous les Thang, *Loung-wou* 隆 [illegible].

臨舞 Lin-wou. Voyez *Pi-yang*.

臨沂 Lin-y. Voyez *Y* [illegible] *tcheou-fou*.

臨邑 Lin-y, nom d'un arrondissement et d'une ville du troisième ordre, département de Thsi-nan-fou.

Latit. de la ville. 37° 19′ (cal.)
Longitude..... 114° 44′ (cal.)

Autrefois, *Li-khieou* 梨丘; sous les Han, *Lin-y* [illegible].

臨允 Lin-yun. Voyez *Sin-hing*.

臨潁 Lin-yng, nom d'un arrondissement et d'une ville du troisième ordre, département de Hiu-tcheou.

Latit. de la ville. 33° 51′ (cal.)
Longitude..... 113° 43′ (cal.)

Premier établissem. sous les Han, avec le nom actuel.

臨樂 Lin-yo, nom d'une ancienne ville, près de Ning-tsin.

臨源 Lin-youen. Voyez *Hing-ngan*.

臨榆 Lin-yu, nom d'un arrondissement et d'une ville du troisième ordre, département de Young-p'ing-tcheou.

Latit. de la ville. 40° 08′ (cal.)
Longitude..... 116° 50′ (cal.)

Sous les Liao, *Thsien* 遷 *tcheou*; sous les Kin, *Chan-haï* 山海.

林 Lin, nom d'un arrondissement et d'une ville du troisième ordre, département de Tchang-te-fou (Ho-nan).

Latitude..... 36° 08′ (cal.)
Longitude..... 111° 35′ (cal.)

Sous les Han, *Loung-lia* 隆慮; sous les seconds Weï, *Lin-lia* [illegible] 慮; sous les Souï, *Yen* 巖 *tcheou*; sous les Kin, *Lin* [illegible] *tcheou*.

林慮 Lin-liu. Voyez le précédent.

林川 Lin-tchouen, nom d'un arrondissement central de Corée.

廩丘 Lin-khieou. Voyez *Yun-tch'iag*.

麟遊 Lin-yeou, nom d'un arrondissement et d'une ville du troisième ordre, départ. de Foung-thsiang-fou.

Latit. de la ville. 34° 40′ (cal.)
Longitude..... 105° 25′ (cal.)

Sous les Han, *Tou-yang* 杜陽; sous les Souï, *Foung-si* 鳳棲 et *Lin-yeou* [illegible].

凌州 Lin-tcheou, nom d'un ancien district du Sse-tchouen, à l'ouest de Ya-tcheou-fou.

麟州 Lin-tcheou. Voyez *Kia-ye*.

|州城 Lin-tcheou-tch'ing, nom d'une ancienne ville, sous les Thang, arrondissement de Chin-mou.

隣水 Lin-chouï, nom d'un arrondissement et d'une ville du troisième ordre, départem. de Chun-khing-fou.

Latit. de la ville. 30° 23′ } (cal.)
Longitude..... 104° 34′ }

Sous les Han, territoire de *Thang-khiu* 宕渠; sous les Liang, *Lin-chouï* | |; sous les Thang, *Lin-chan* |山.

|山 Lin-chan. Voyez *Lin-chouï*.

|州 Lin-tcheou, nom ancien de l'arrondissement de Lin-chouï sous les Liang et sous les Thang.

藺州 Lin-tcheou. V. *Tchi-chouï-weï*.

Lin-tin. Voyez *Lien-thien*.

LING

靈 Ling, nom d'une ancienne ville à l'ouest de Kao-thang (Chan-toung).

Idem. Nom d'un arrondissem. des Thang, à l'est de Tch'ing-tou-fou.

|州 Ling-tcheou, nom d'un arrondissement au sud-est de Ning-hia-fou. Voyez *Ning-hia-tchoung-weï*.

|山 Ling-chan, nom d'un arrondissement et d'une ville du troisième ordre, départ. de Lien-tcheou-fou.

Lat. de la v. 22° 24′ 00″ } (obs. des miss.)
Longitude.. 106° 40′ 10″ }

Sous les Han, territoire de *Ho-p'ou* 合浦; sous les Souï, *Nan-pin* 南賓; sous les Thang, *Ling-chan* | |.

靈壽 Ling-cheou, nom d'un arrondissement et d'une ville du troisième ordre, départem. de Tchin-ting-fou.

Latit. de la ville. 38° 18′ } (cal.)
Longitude..... 112° 11′ }

Autrefois, territ. de *Tchoung-chan* 中山; sous les Han, *Ling-cheou* | |; sous les Souï, *Yen* 燕 *tcheou*.

|石 Ling-chi, nom d'un arrondissement et d'une ville du troisième ordre, département de Ho-tcheou, Chan-si, précédemment, dép. de Fen-tcheou-fou.

Latit. de la ville. 36° 53′ } (cal.)
Longitude..... 109° 26′ }

Sous les Han, territ. de *Kiaï-hieou* 介休; sous les Souï, *Ling-chi* | |. Voyez *P'ing-chan*.

|溪 Ling-khi. Voyez *Young-chan-fou*.

|丘 Ling-khieou, nom d'un arrondissement et d'une ville du troisième ordre, départem. de Thaï-thoung-fou.

Latit. de la ville. 39° 28′ } (cal.)
Longitude..... 111° 55′ }

Premier établissem. sous les Han. V. aussi *Yo-tcheou* (même départ.).

|寶 Ling-pao, nom d'un arrondissement et d'une ville du troisième ordre, département de Chen-tcheou.

Latit. de la ville. 34° 42′ } (cal.)
Longitude..... 108° 30′ }

Sous les Tcheou, capit. du royaume de Koue occidental; sous les Thsin, territoire de *Han-ko* 函谷; sous les Han, *Houng-noung* 弘農;

sous les Souï, *Thao-lin* 桃林 (bois de pêchers); sous les Thang, *Ling-pao* 靈寶.

靈璧 Ling-pi, nom d'un arrondissement et d'une ville du troisième ordre, département de Foung-yang-fou.

Lat. de la v. 33° 33′ 26″ (obs. des missions.)
Longitude.. 115° 12′ 47″

Autrefois, simple bourg, *Tch'in* 鎮; sous les Souï, territ. de *Houng* 虹 *tcheou*: sous les Soung, *Ling-pi* 靈璧.

靈川 Ling-tchouen, nom d'un arrondissement et d'une ville du troisième ordre, départ. de Kouei-lin-fou.

Latit. de la ville. 25° 25′
Longitude..... 108° 00′ (cal.)

Premier établiss. sous les Thang.

Idem. Voyez *Y-ning, Kiao-tch'ing.*

靈臺 Ling-thaï, nom d'un arrondissement et d'une ville du troisième ordre, département de P'ing-liang-fou.

Latit. de la ville. 34° 59′
Longitude..... 105° 03′ (cal.)

Sous les Tcheou, principauté de *Mi-siu* 密須; sous les Souï, *Ling-thaï* 靈臺.

靈泉 Ling-thsiouen, nom d'un ancien arrondissement des Soung, à l'est de Tch'ing-tou-fou.

Idem. Nom d'une ancienne ville des Heou-tcheou, à l'ouest de Ngan-yang (Ho-nan).

靈武 Ling-wou, nom d'un ancien arr. des Thsin, à l'est de Hien-yang.

靈武城 Ling-wou-tch'ing, nom d'une ancienne ville, dép. de Ning-hia-fou.

靈陽 Ling-yang. Voyez *Chi-men.*

靈源 Ling-youen, nom d'une ancienne ville du troisième ordre, sous les Weï, sur le territoire de Weï-nan.

酃 Ling, nom d'un arrondissement et d'une ville du troisième ordre, département de Heng-tcheou-fou.

Latit. de la ville. 26° 32′
Longitude..... 111° 15′ (cal.)

Sous les Han, territ. de *Tcha-ling* 茶陵 (mont du thé); sous les Soung, *Ling* 酃 *hien.*

Idem. nom d'une ancienne ville des Han, 12 li à l'est de Heng-tcheou-fou.

零陵 Ling-ling, nom d'un arrondissement et d'une ville du troisième ordre, départem. de Young-tcheou-fou. Cet arrondissement est celui du chef-lieu actuel.

Sous les Han, *Thsiouen-ling* 泉陵; sous les Souï, *Ling-ling* 零陵.

Idem. Voyez *Kouan-yang.*

綾 Ling-lo, nom d'un ancien arrondissement des Thang, à l'ouest de Chi-tch'ing (Kouang-toung.)

丁 Ling-ting, île à l'embouchure de la rivière de Canton (Kouang-tcheou-fou).

泠道 Ling-tao. Voyez *Ning-youen.*

淩雲 Ling-yun, nom du chef-lieu, département de Sse-tch'ing-fou.

領州 Ling-tcheou, nom d'un arrondissement du deuxième ordre, dép. de Hing-y-fou (Kouei-tcheou.)

領方 Ling-fang. Voyez *Pin-tcheou* (département de Lieou-tcheou-fou), *Chang-lin*, *Siouen-hoa*.

嶺政 Ling-tchinn, nom d'un ancien arrondissem. des Thang, au nord de Young-ngan-tcheou (Kouang-si).

陵水 Ling-choui, nom d'un arrondissement et d'une ville du troisième ordre, dép. de Khioung-tcheou-fou.

Latit. de la ville. 18° 30′ } (cal.)
Longitude..... 107° 13′ }

Sur les cartes anglaises :

Longitude..... 107° 43′

Premier établissem. sous les Souï.

Idem. Voyez *Hoa* **化** *tcheou*.

| Ling, nom d'un arrondissement et d'une ville du troisième ordre, département de Thsi-nan-fou.

Latit. de la ville. 37° 27′ } (cal.)
Longitude..... 114° 20′ }

Autrefois, territ. de *Tchoung-khieou* **重丘** ; sous les Tsin, *Ngan-ling* **安** | ; sous les Souï, *Thsiang-ling* **將** | ; sous les Youen, *Ling tcheou*. |

Idem. Nom d'un ancien arrond. fondé par les Thang, au sud-est de Pe-lieou.

| **川** Ling-tchouen, nom d'un arrondissement et d'une ville du troisième ordre, départ. de Tse-tcheou-fou.

Latit. de la ville. 35° 42′ } (cal.)
Longitude..... 110° 57′ }

Sous les Han, territ. de *Hiouen-chi* **泫氏** ; sous les Souï, *Ling-tchouen* | |.

| **沅** Ling-youen. Voyez *Wou-ling*.

令支 Ling-tchi. Voyez *Thsien-ngan*.

| **狐** Ling-hou, nom d'une ancienne ville du royaume de Tsin (Chan-si inférieur).

| **羅** Ling-lo, nom d'un ancien arrondissement des Thang, 120 li au nord de *Hoa* **化** *tcheou*.

LIO

略陽 Lio-yang, nom d'un arrondissement et d'une ville du troisième ordre, départ. de Han-tchoung-fou.

Latit. de la ville. 33° 22′ } (cal.)
Longitude..... 103° 48′ }

Sous les Han, territoire de *Tsou* **沮** *hien* : sous les Tsin, *Lio-yang* | ; sous les Weï occidentaux, *Chun-tch'ing* **順政**.

LIU

廬州府 Liu-tcheou-fou, nom d'un département et de son chef-lieu, province de Kiang-nan.

Lat. de la v. 31° 56′ 57″ } (obs. des miss.)
Longitude.. 114° 55′ 20″ }

Sous les Tcheou, royaume de *Lin* | ; à l'époque du Tchun-thsieou, dépendance du royaume de *Chu* **舒** ; à l'époque des guerres civiles, dépendance du royaume de Thsou ; sous les Thsin, dépendance de la province de Kieou-kiang ; sous les Han, *Lin-kiang* | **江** ; sous les Han orientaux, *Ho-feï* **合肥** ; sous les Liang, *Ho* **合** *tcheou* ; sous les

Souï, *Liu* ‖ *tcheou*. Ce dernier nom s'est conservé depuis cette époque.

盧江 Liu-kiang, nom d'une anc. province. Voyez *Liu-tcheou-fou*.

Idem. Nom d'un arrondissement et d'une ville du troisième ordre, département de Liu-tcheou-fou.

Lat. de la v. 31° 16′ 49″ (obs. des miss.)
Longitude.. 114° 57′ 10″

Sous les Han, territ. dé *Loung-chu* **龍舒**; sous les Liang, *Liu-kiang* ‖.

‖**陵** Liu-ling, nom d'un arrondissement et d'une ville du troisième ordre, département de Ki-ngan-fou. Cet arrondissement est celui du chef-lieu actuel.

Sous les Han, *Liu-ling* ‖ ‖; sous les Thsin, *Chi-yang* **石陽**; sous les Souï, *Ki* **吉** *tcheou*.

Idem. Voy. *Ki-ngan-fou*, *Young-sin*, *Young-foung*, *Loung-thsiouen*.

Idem. Nom d'une ancienne ville à l'est de Fang (département de Yun-yang-fou).

呂 Liu, nom d'une ancienne ville du royaume de Thsou. V. *Ho* **霍** *tcheou*.

Idem. Nom d'une ancienne ville de la partie nord du royaume de Thsi, sous les Tcheou.

LO

六蓼 Lo-liao. V. *Lo-ngan-tcheou*, *Cheou-tcheou*, *Ho-khicou*.

‖**縣** Lo-hien, nom d'une ancienne ville au nord de Lo-ngan.

‖**合** Lo-ho, nom d'un arrondissement et d'une ville du troisième ordre, département de Kiang-ning-fou.

Latit. de la ville. 32° 20′ (cal.)
Longitude..... 116° 30′

Autrefois, pays de *Thang-y* **棠邑** du royaume de Thsou; sous les Tsin, pays compris dans la province de *Thsin-kiun* **秦郡**; sous les Heou-tcheou, *Lo-ho* ‖ ‖; sous les cinq dynasties postérieures, *Hioung tcheou* **雄**.

六安州 Lo-ngan-tcheou, nom d'un arrond. et d'une ville du deuxième ordre, départ. de Liu-tcheou-fou.

Latit. de la ville. 31° 49′ (cal.)
Longitude..... 114° 11′

Autrefois, royaume de *Lo-liao* ‖ **蓼**; sous les Han, *Lo-ngan* ‖ ‖; sous les Souï, *Ho-chan* **霍山**; sous les Thang, *Ho* **霍** *tcheou*.

陸渾 Lo-hoen. Voyez *Soung*.

‖**豐** Lo-foung, nom d'une ville et d'un arrondissement du troisième ordre, département de Hoei-tcheou-fou.

La ville est à l'est de Haï-foung.

洛州 Lo-tcheou. V. *Chang-tcheou*, *Ho-nan-fou*.

‖**交** Lo-kiao, nom ancien du chef-lieu de Fou-tcheou (département de Yen-ngan-fou).

‖**南** Lo-nan, nom d'un arrondissem. et d'une ville du troisième ordre, dép. de Chang-tcheou (Chen-si).

Latit. de la ville. 34° 06′ (cal.)
Longitude..... 107° 46′

Sous les Han, *Chang-lo* 上洛; sous les Tsin, *Kia-yang* 拒陽; sous les Souï, *Lo-nan* 洛南.

洛安 Lo-ngan. Voyez *Lou-chi*.

洛川 Lo-tchouen, nom d'un arrondissement et d'une ville du troisième ordre, département de Yeu-ngan-fou, actuellement département de Fou-tcheou.

Latit. de la ville. 35° 58′
Longitude..... 107° 11′ (cal.)

Sous les Han, territoire de *Fou hien*; ensuite, *Lo-tchouen* 鄜; sous les seconds Weï, *Fou-tch'ing* 敷城; sous les Heou-tcheou, *Lo-tchouen* 洛川.

Idem. Voyez *Tchin-ning*.

洛城 Lo-tch'ing, nom d'une anc. ville du temps des Liang, arr. de Kin-khi.

洛陽 Lo-yang, nom d'un arrondissement du troisième ordre, affecté au chef-lieu, département de Ho-nan-fou. Voyez *Ho-nan-fou*.

Autrefois, pays de *Tcheou-nan* 周南; sous les Han, *Lo-yang* 洛陽.

L'ancien Lo-yang était à l'ouest de Ho-nan-fou.

洛容 Lo-young, nom d'un arrondissement et d'une ville du troisième ordre, département de Lieou-tcheou-fou.

Latit. de la ville. 24° 24′
Longitude..... 107° 01′ (cal.)

Premier établiss. sous les Thang.

洛原 Lo-youen. Voyez *Fou-chun*.

落屯 Lo-thun, nom d'un ancien arrondissement des Thang, 50 li à l'est de Yaï-tcheou.

陸涼州 Lo-liang-tcheou, nom d'un arrondissem. et d'une ville du deuxième ord. dép. de Khio-tsing-fou.

Latit. de la ville. 25° 08′
Longitude..... 101° 22′ (cal.)

Sous les Han, *P'ing-y* 平夷 *hien*; sous les Han du pays de Chou, *Hing-kou* 興古, puis *Lo-liang* 陸涼.

陸安 Lo-ngan, nom d'un ancien arrondissement au sud-ouest de Haï-foung (province de Kouang-toung).

陸川 Lo-tchouen, nom d'un arrond. et d'une ville du troisième ordre, dépertem. de Yo-lin-tcheou; précédemment départ. de Ou-tcheou-fou.

Latit. de la ville. 22° 25′ (carte des miss.)
Longitude..... 107° 29′

Sur la carte de Klaproth, longitude 107° 54.

Premier établiss. sous les Souï.

樂州 Lo-tcheou. Voyez *P'ing-lo*. Le chef-lieu de ce district était 20 li au sud de Yang-so.

樂山 Lo-chan, nom du chef-lieu actuel, dép. de Kia-ting-fou. Voy. ce nom.

樊 Lo-pan. Voyez *Ho-chouï*.

會 Lo-hoeï, nom d'un arrondissement et d'une ville du troisième ordre, département de Khioung-tcheou-fou.

Latit. de la ville. 19° 10′
Longitude..... 107° 48′ (cal.)

Sur les cartes anglaises:
Longitude..... 108° 13′

Premier établiss. sous les Thang.

Idem. Voyez *Hoeï-thoung*.

浪 Lo-lang, nom d'un arrondissement au sud-est de la Corée.

樂陵 Lo-ling, nom d'un arrondissement et d'une ville du troisième ordre, département de Wou-ting-fou.

Latit. de la ville. 37° 48′ } (cal.)
Longitude..... 114° 58′ }

Sous les Han, *Lo-ling* | |; sous les Souï, *Ke-tsin* 鬲津.

Idem. Voyez *Wou-ting-fou.*

| 安 Lo-ngan, nom d'un arrondissement et d'une ville du troisième ordre, dép. de Fou-tcheou-fou (Kiang-si).

Latit. de la ville. 27° 20′ } (cal.)
Longitude..... 113° 31′ }

Premier établiss. sous les Sonng.

Idem. Voyez *Sien-kiu.*

Idem. Nom d'un arrondissement et d'une ville du troisième ordre, département de Thsing-tcheou-fou.

Latit. de la ville. 37° 05′ } (cal.)
Longitude..... 116° 18′ }

Sous les Han, *Lo-ngan* | |, sous les Thang, *Ching* 乘 *tcheou.*

Idem. Voyez *Lo-p'ing.*

Idem. Nom d'une ancienne ville des Ou, 150 li à l'est de Te-hing.

| 平 Lo-p'ing, nom d'un arrondissement et d'une ville du troisième ordre, département de Thaï-youen-fou.

Lat. de la v. 37° 37′ 50″ } (obs. des miss.)
Longitude.. 111° 25′ 00″ }

Sous les Han, *Tien* 沾 *hien*; sous les Tsin, *Lo-p'ing* | |.

Idem. Nom d'un arrondissement et d'une ville du troisième ordre, département de Jao-tcheou-fou.

Latit. de la ville. 28° 57′ } (cal.)
Longitude.. .. 114° 56′ }

Sous les Han, territoire de *Yu-kan* 餘干; sous les Han orientaux, *Lo-ngan* | 安; sous les Thang, *Lo-p'ing* | |.

樂平 Lo-p'ing. Voyez *Wen-chang.*

| 昌 Lo-tch'ang, nom d'un arrondissement et d'une ville du troisième ordre, département de Chao-tcheon-fou.

Latit. de la ville. 25° 15′ } (cal.)
Longitude..... 110° 28′ }

Sous les Han, territ. de *Khio-kiang* 曲江; sous les Liang, *Liang-hoa* 梁化 et *P'ing-chi* 平石; sous les Souï, *Lo-tch'ang* | |.

Idem. Voyez *Nan-lo.*

| 至 Lo-tchi, nom d'un arrondissement du troisième ordre, affecté au chef-lieu, dép. de Thoung-tchouen-fou.

Primitivement, territoire de *P'ou tcheou*; sous les Thang, *Lo-tchi* 普 | |.

| 成 Lo-tch'ing. Voyez *Lo-thsing.*

| 城 Lo-tch'ing. Voyez *Hien, Tch'ing kou.*

| 清 Lo-thsing, nom d'un arrondissement et d'une ville du troisième ordre, département de Wen-tcheou-fou.

Latit. de la ville. 28° 10′ } (cal.)
Longitude..... 118° 41′ }

Sous les Han, *Young-ning* 永寧; sous les Tsin, *Lo-tch'ing* | 成; sous les Liang, *Lo-thsing* | |.

| 亭 Lo-ting, nom d'un arrondissement et d'une ville du troisième ordre, département de Young-p'ing-fou.

Latit. de la ville. 39° 29′
Longitude..... 116° 35′ (cal.)

Autrefois, territoire de *Lou-loung* 盧龍; sous les Thang, *Ma-tch'ing* 馬城; sous les Kin, *Lo-ting* | |.

樂溫 LO-WEN. Voy. *Tchang-cheou.*

羅山 LO-CHAN, nom d'un arrondissement et d'une ville du troisième ordre, département de Jou-ning-fou.

Latit. de la ville. 32° 15′
Longitude..... 112° 04′ (cal.)

Sous les Han, *Moung* 鄳 *hien*; sous les Thsi du nord, *Kao-ngan* 高安; sous les Soui, *Lo-chan* | |.

| 水 LO-CHOUI, nom d'un ancien arrondissement des Thang à l'ouest de Yang-tchun.

| 縣 LO-HIEN. Voyez *Siang-yn.*

| 雄 LO-HIOUNG. V. *Lo-p'ing-tcheou.*

| 江 LO-KIANG, nom d'un arrondissem. et d'une ville du troisième ordre, dép. de Mien-tcheou (Sse-tchouen).

Latit. de la ville. 31° 18′
Longitude..... 102° 16′ (cal.)

Sous les Tsin, *Wan-ngan* 萬安 et *Thsan-ting* 潺亭; sous les Thang, *Lo-kiang* | |.

| 國 LO-KOUE. V. *P'ing-kiang, Siang-yn.*

| 白 LO-PE, nom d'un arrondissement et d'une ville du troisième ordre, dép. de Kiang-tcheou (Kouang-si).

Latit. de la ville. 22° 22′
Longitude..... 104° 54′ (cal.)

羅辯 LO-PIEN, nom d'un ancien arr. des Thang, au sud-est de Pe-liéou.

| 平州 LO-P'ING-TCHEOU, nom d'un arrondissem. et d'une ville du deuxième ordre, dépertem. de Khio-tsing-fou.

Latit. de la ville. 24° 58′
Longitude..... 101° 58′ (cal.)

Sous les Han du pays de Chou, territoire de *Hing-kou* 興古; sous les Youen, *Lo-kioung* | 雄; sous les Ming, *Lo-p'ing* | |.

| 西 LO-SI, nom d'un nouveau chef-lieu administratif au nord-ouest de Li-kiang-fou.

| 州 LO-TCHEOU, nom d'un ancien arrondissement des premiers Soung, 110 li au nord-ouest de Ou-tchouen. Voyez *Chi-tch'ing.*

Idem. Voyez *Khi-tcheou.*

| 城 LO-TCH'ING, nom d'un arrondissement et d'une ville du troisième ordre, départ. de Lieou-tcheou-fou.

Lat. de la v. 24° 44′ 24″ (obs. des
Longitude.. 106° 17′ 50″ miss.)

Premier établiss. sous les Soung.

| 田 LO-THIEN, nom d'un arrondissement et d'une ville du troisième ordre, département de Hoang-tcheou-fou.

Latit. de la ville. 30° 53′
Longitude..... 113° 02′ (cal.)

Sous les Han, territ. de *Khi-tchun* 蘄春; sous les Liang, *Y* 義 *tcheou*; sous les Soui, *Lo-thien* | |.

Idem. Voyez *Yng-chan.*

| 甸 LO-TIEN. Voyez *Wei-thsing-wei.*

Digitized by Google

羅定州 Lo-ting-tcheou, nom d'un département et de son chef-lieu, province de Kouang-toung.

Lat. de la v. 22° 55′ 12″ (obs. des miss.)
Longitude.. 108° 35′ 00″

D'après les cartes anglaises :

Longitude.. 109° 00′

A l'époque du Tchun-thsieou, pays des Youe; sous les Han, *Touan-khi* 端溪; sous les Tsin, *Loung-hiang* 龍鄉 et *P'ing-youen* 平原; sous les Liang, *Loung* 瀧 *tcheou*; sous les Souï, *Loung-chouï* 瀧水; sous les Thang, *Khaï-yang* 開陽; sous les Soung, *Khang* 康 *tcheou*; sous les Ming, d'abord *Loung-chouï* 瀧水, à la fin du XVIe siècle, *Lo-ting-tcheou* 羅定.

羅次 Lo-tse, nom d'un arrondissem. et d'une ville du troisième ordre, département de Yun-nan-fou.

Latit. de la ville. 25° 23′ (cal.)
Longitude..... 100° 03′

Premier établiss. sous les Youen.

Idem. Voyez *Tch'ing-ning*.

羅陽 Lo-yang, nom d'un arrondissement et d'une ville du deuxième ordre, prov. de Thaï-p'ing-fou (Kouang-si).

Latit. de la ville. 22° 53′ (cal.)
Longitude..... 105° 11′

Voyez *Chouï-ngan*.

Idem. Nom d'un ancien arrondissement sous les Thsi, à l'ouest de Po-lo.

羅岩 Lo-yen, nom d'un ancien arrondissement du deuxième ordre, 481 li à l'ouest de Ya-tcheou-fou.

羅源 Lo-youen, nom d'un arrondissement et d'une ville du troisième ordre, département de Fou-tcheou-fou.

Lat. de la v. 26° 26′ 24″ (obs. des miss.)
Longitude.. 117° 25′ 00″

Sous les Thang, *Young-tching* 永貞; sous les Soung, *Lo-youen* 羅源.

祿豐 Lo-foung, nom d'un arrondissement et d'une ville du troisième ordre, départ. de Yun-nan-fou.

Latit. de la ville. 25° 12′ (cal.)
Longitude..... 99° 54″

Premier établiss. sous les Youen.

勸 Lo-khioen, nom d'un arrondissement et d'une ville du troisième ordre, département de Wou-ting-fou.

Latit. de la ville. 25° 35′ (carte des miss.)
Longitude..... 100° 13′

Sur la carte de Klaproth, latitude 25° 45′.

祿雲 Lo-yun. Voyez *Kiang-tcheou*.

雒縣 Lo-hien. Voyez *Han-tcheou*.

洛 Lo. Voyez 洛 pour lequel il s'écrit souvent.

鹿邑 Lo-y, nom d'un arrondissement et d'une ville du troisième ordre, département de Kouei-te-fou.

Lat. de la v. 33° 56′ 50″ (obs. des miss.)
Longitude.. 113° 24′ 30″

A l'époque du Tchun-thsieou, *Ming-lo* 鳴 ; sous les Han, territoire de *Tan* 鄲 *hien*; sous les Han orientaux, *Wou-p'ing* 武平; sous les Souï, *Lo-y* ; sous les Thang, *Tchin-youen* 眞源.

鹿城 LO-TCH'ING. Voyez *Tse-lo.*

泉 LO-THSIOUEN. Voyez *Hoe-lo.*

苑 LO-YOUEN. Voyez *Kao-ling.*

麓川路 LO-TCHOUEN-LOU. Voy. *Loung tchouen-siouen-fou sse, Ta-hrou-tcheou.*

LOU

路南州 LOU-NAN-TCHEOU, nom d'un arrondissement et d'une ville du deuxième ordre, départem. de Tch'ing-kiang-fou.

Latit. de la ville. 24° 48′
Longitude..... 101° 01′ (cal.)

Sous les Thang, territ. de *Kouen tcheou*; sous les Youen, *Lou-nan* 昆.

賂 LOU-THAN. V. *Kouang-thoung* 匡通.

潞州 LOU-TCHEOU. V. *Lou* | *ngan-fou.*

縣 LOU-HIEN. Voyez *Thoung tcheou.*

江安 LOU-KIANG-NGAN, nom d'un arrondissement du Yun-nan, 150 li au snd-est de Theng-youe.

安府 LOU-NGAN-FOU, nom d'un département et de son chef-lieu, province de Chan-si.

Lat. de la v. 36° 07′ 12″ (obs. des missions.)
Longitude.. 110° 40′ 00″

Sous les Chang, principauté de *Li* 黎; ensuite, territoire des *Tch'i-ti* 赤狄, barbares rouges, royaume de *Lou* |; à l'époque des guerres civiles, successivement dépendance des royaumes de Han et de Tchao; sous les Thsin, *Chang-tang* 上黨, sous les Heou-tcheou, *Lou* | *tcheou*; sous les Thang, *Tchao-y* 昭義; sous les Soung, *Tchao-te* 昭德 et *Loung-te* 隆德; sous les Ming, *Lou-ngan-fou* | |.

潞城 LOU-TCH'ING, nom d'un arrondissement et d'une ville du troisième ordre, département de Lou-ugan-fou.

Latit. de la ville. 36° 15′
Longitude..... 110° 53′ (cal.)

Sous les Han, *Lou-tch'ing* | |; sous les seconds Wei, *Y-ling* 乂陵.

盧州 LOU-TCHEOU. V. *Lou* | *khi.*

氏 LOU-CHI, nom d'un arrondissement et d'une ville du troisième ordre, département de Chen-tcheou.

Latit. de la ville. 34° 01′
Longitude..... 108° 36′ (cal.)

Sous les Tcheou, territ. du *Koue* 虢 occidental; sous les Han, *Lou-chi* | |; sous les seconds Wei, *Lo-ngan* 洛安; sous les Wei occidentaux, *Y-tchouen* 義川; sous les Soui, *Koue* 虢 *tcheou.*

施 LOU-CHI, nom d'un arrondissement du troisième ordre affecté au chef-lieu du départ. de Yen-ngan-fou.

Premier établissement sous les Han.

盧縣 Lou-hien. Voy. *Tchang-thsing. P'ing-yn.*

| 溪 Lou-khi, nom d'un arrondissement et d'une ville du troisième ordre, département de Tchin-tcheou-fou.

Latit. de la ville. 28° 15′ } (cal.)
Longitude..... 107° 33′ }

Sous les Han, territoire de *Youen-ling* 沅陵; sous les Liang, *Lou | tcheou;* sous les Thang, *Lou-khi | |.*

| 龍 Lou-loung, nom d'un arrondissement de troisième ordre, affecté au chef-liau du dép. de Young-p'ing-fou.

Antrefois, royaume de *Fei* 肥; sous les Souï, *Lou-loung | |*; sous les Thang, *P'ing* 平 *tcheou.*

Idem. Voyez *Young-p'ing-fou.*

| 陽 Lou-yang, nom d'une ancienne ville des Soung, sur le territoire du chef-lieu actuel Youen-tcheou (Houkonang).

瀘州 Lou-tcheou, nom d'un dép. et de son chef-lieu, province de Sse-tchouen.

Latit. de la ville. 28° 56′ } (cal.)
Longitude..... 103° 13′ }

Autrefois, dépendance du royaume de Pa; sous les Han orientaux, *Kiang-yang* 江陽; sous les Liang, *Lou-tcheou | |*; sous les Souï, les Thang, les Soung, *Lou-tchouen | 川 |*; sous les Ming, *Lou-tcheou | |.*

| 溪 Lou-khi, nom d'un arrondissement et d'une ville du troisième ordre, département de Kien-tch'ang-fou.

Latit. de la ville. 27° 33′ } (cal.)
Longitude..... 114° 47′ }

瀘溪 Lou-khi. V. *Tchin-tcheou-fou.*

| 川 Lou-tchouen. Voy. *Lou | tcheou, Tchang-ning.*

蘆山 Lou-chan, nom d'un arrondissement et d'une ville du troisième ordre, département de Ya-tcheou-fou. 100 li au nord-ouest du chef-lieu.

Latit. de la ville. 30° 28′ } (cal.)
Longitude..... 100° 28′ }

慮虒 Lou-sse. Voyez *Ou-thaï.*

魯山 Lou-chan, nom d'un arrondissement et d'une ville du troisième ordre, département de Jou-tcheou.

Latit. de la ville. 33° 50′ } (cal.)
Longitude..... 110° 37′ }

A l'époque du Tchun-thsieou, *Tching-y* 鄭邑; sous les Han, *Lou-yang | 陽*; sous les Wei, *Kouang* 廣 *tcheou:* sous les seconds Wei, *Lou | tcheou:* sous les Thang, *Lou-chan | |.*

| 州 Lou-tcheou. Voyez *Lou | chan. Toung-p'ing-tcheou, Jou-tcheou.*

| 國 Lou-koue, royaume de Lou, nom d'une ancienne principauté feudataire du temps des Tcheou.

A l'époque du Tchun-thsieou elle était devenue un royaume comprenant la partie méridionale du Chan-toung. Voyez *Yen-tcheou-fou.*

| 郡 Lou-kiun, province de Lou. Voy. *Yen-tcheou-fou.*

| 城 Lou-tch'ing, nom de la capitale

de l'ancien royaume de Lou établie sur l'emplacement de Khio-feou.

魯陽 LOU-YANG. Voyez *Lou-chan.*

LOUAN

欒城 LOUAN-TCH'ING, nom d'un arrondissement et d'une ville du troisième ordre, département de Tchin-ting-fou.

Latit. de la ville. 37° 56′ } (cal.)
Longitude..... 112° 26′ }

Autrefois, principauté de *Louan-wou* | 武; sous les Han orientaux, *Louan-tch'ing* | |.

| 武 LOUAN-WOU. Voyez *Louan-tch'ing.*

灤州 LOUAN-TCHEOU, nom d'un ancien arrondissement établi par les Thang au nord de Young-tchun, département de Nan-ning-fou.

灤州 LOUAN-TCHEOU, nom d'un arrondissement et d'une ville du deuxième ordre, départ. de Young-p'ing-fou.

Latit. de la ville. 39° 48′ } (cal.)
Longitude..... 116° 30′ }

Au temps des Chang, *Kou-tchou* 孤竹; sous les Han, *Haï-yang* 海陽; sous les cinq dynasties postérieures, *Louan-tcheou* | |.

LOUÏ

雷州府 LOUÏ-TCHEOU-FOU, nom d'un département et de son chef-lieu, province de Kouang-toung.

Lat. de la v. 20° 51′ 36″ } (obs. des
Longitude.. 107° 20′ 10″ } miss.)

D'après les cartes de l'Amirauté anglaise.

Longitude.. 107° 57′.

Antrefois, pays des Youe; sous les Thsin, dépendance de la province de *Siang* 象; sous les Han, *Siu-wen* 徐聞; sous les Liang et les Souï, *Ho* 合 *tcheou* et *Haï-khang* 海康; sous les Thang, *Louï-tcheou* | |; ce dernier nom s'est conservé depuis cette époque.

雷 LOUÏ. Voyez *Louï-yang.*

| 鄉 LOUÏ-HIANG. Voy. *Loung-tchouen.*

| 江 LOUÏ-KIANG. Voyez *Loung-tchouen.*

| 川 LOUÏ-TCHOUEN, nom d'un ancien arrondissement des Liang, à l'ouest de Louï-tcheou-fou.

| 澤 LOUÏ-TSE, nom d'une ancienne ville du district de Po-tcheou (Chan-toung). Elle était située 90 li au sud-est de Po-tcheou.

L'arr. fut établi par les Souï. Sous les Han, il s'appelait *Tch'ing-yang* 城陽.

耒陽 LOUÏ-YANG, nom d'un arrondissement et d'une ville du troisième ordre, département de Heng-tcheou-fou.

Lat. de la v. 26° 29′ 48″ } (obs. des
Longitude.. 110° 20′ 48″ } miss.)

Sous les Thsin, *Louï* | *hien*; sous les Han, *Louï-yang* | |; sous les Souï, *Louï-yn* | 陰. Voyez aussi *Tch'ang-ning*, même département.

| 陰 LOUÏ-YN. Voyez le précédent.

Digitized by Google

LOUNG

龍州 LOUNG-TCHEOU, nom d'un département et de son chef-lieu, province de Kouang-si.

Lat. de la v. 22° 22′ 24″ (obs. des miss.)
Longitude.. 107° 19′ 10″ (obs. des miss.)
Premier établiss. sous les Soung.

Idem. Voyez *Loung-ngan-fou*, *Kiang-yeou*, *Lieou-tch'ing*.

龍山 LOUNG-CHAN. Voyez *Kia* **郊**.

Idem. Nom d'un nouvel arrondissement au nord-ouest de Young-chun-fou.

龍勝 LOUNG-CHING, nom d'un nouveau chef-lieu d'administration au nord-ouest de Koueï-lin-fou.

龍水 LOUNG-CHOUÏ V. *Y-chan*, *Khing-youen-fou*.

龍舒 LOUNG-CHU. Voy. *Chu tch'ing*, *Liu-kiang*, *Thoung-tch'ing*.

龍喜 LOUNG-HI. Voyez *Tchang-cha*.

龍鄉 LOUNG-HIANG. V. *Lo-ting-tcheou*.

龍興 LOUNG-HING. Voyez *Pao-foung*.

龍涸 LOUNG-HO. Voyez *Soung-pan*.

龍化 LOUNG-HOA, nom d'une ancienne ville du troisième ordre sous les Thang, au sud-est de Lo-tchouen (Kouang-si).

龍湖 LOUNG-HOU. Voyez *P'ing-chan*.

龍岡 LOUNG-KANG. Voyez *Hing-thaï*.

龍亢 LOUNG-KANG. Voyez *Han-chan*.

Idem. Nom d'une ancienne ville des Liang, près de Hoaï-youen (département de Foung-yang-fou).

龍丘 LOUNG-KHIEOU, V. *Loung-yeou*.

龍溪 LOUNG-KHI, nom d'un arrondissement du troisième ordre, affecté au chef-lieu du départ. de Tch'ang-tcheou-fou (Fo-kien).

Premier établiss. sous les Liang.

龍里 LOUNG-LI, nom d'un arrondissement et d'une ville du troisième ordre, département de Koueï-yang-fou, au sud-est du chef-lieu.

Latit. de la ville. 26° 28′ (cal.)
Longitude..... 100° 28′ (cal.)

龍陵 LOUNG-LING, nom d'un nouvel arrondissement au sud-ouest de Young-tch'ang-fou.

龍門 LOUNG-MEN, nom d'un arrondissement et d'une ville du troisième ordre, territoire de Kouang-tcheou-fou.

Lat. de la v. 23° 43′ 42″ (obs. des miss.)
Longitude.. 111° 43′ 50″ (obs. des miss.)
Sous les Han, territoire de *Po-lo* **博羅**.

Idem. Nom d'une ville du troisième ordre, départem. de Siouen-hoa-fou, au nord-est du chef-lieu; et nom d'un ancien arrondissement des Thang, à l'est de Ma-yang (Hou-kouang).

Idem. Nom d'une gorge de montagnes au sud de Ki-tcheou (Chan-si), par lat. 35° 40′.

Idem. Voyez *Ho-tsin* et *Loung-ngan-fou*.

龍南 LOUNG-NAN, nom d'un arrondissement et d'une ville du troisième ordre, département de Kan-tcheou-fou.

Lat. de la v. 24° 51′ 36″ (obs. des miss.)
Longitude.. 112° 16′ 50″ (obs. des miss.)
Sous les Han, territ. de *Nan-ye* **南埜** (déserts du midi); sous les Thang, *Khien-nan* **虔南**; sous les Soung, *Loung-nan* **龍南**.

龍安府 LOUNG-NGAN-FOU, nom d'un département et de son chef-lieu, province de Sse-tchouen.

Lat. de la v. 32° 22′ 00″ (obs. des miss.)
Longitude.. 102° 18′ 50″

S. les Thsin, pays des barbares Ti-khiang; sous les Han, *Yn-p'ing* 陰平; sous les seconds Weï, *Kiang-yeou* 江油; s. les Souï, *P'ing-wou* 平武; s. les Thang, *Loung-men* 龍門; sous les Soung, *Loung-tcheou*; sous les Ming, d'abord *Loung-tcheou*, ensuite *Loung-ngan-fou* 龍安.

龍安 LOUNG-NGAN, nom d'une anc. ville du troisième ordre sous les Thang, 30 li au nord-est de Ngan-y, département de Nan-khang-fou.

Idem. Nom d'un arrondissem. du troisième ordre établi par les Thang à l'est de Ngan.

龍標 ou 龍標 LOUNG-PIAO, V. *Khien-yang.*

龍蘇 LOUNG-SOU, nom d'un ancien arr. des Soung, au sud-est de Ho-p'ou.

龍城 LOUNG-TCH'ING. V. *Lieou-tcheou-fou, Lieou-tch'ing, P'eng-tse, Siang-hiang, Siao.*

龍川 LOUNG-TCHOUEN, nom d'un arrondissement et d'une ville du troisième ordre, département de Hoeï-tcheou-fou (Konang-tonng).

Latit. de la ville. 24° 00′ (cal.)
Longitude..... 112° 32′
Snr les cartes anglaises.
Longitude.... 112° 48′.

Sous les Thsin, *Loung-tchouen* 龍川; sous les Thang, *Loaï-hiang* 雷鄉; sous les Soung, *Louï-kiang* 雷江.

龍川 LOUNG-TCHOUEN. Voyez *Hoeï-tcheou-fou, Ho-p'ing* (Kouang-toung).

龍泉 LOUNG-THSIOUEN, nom d'un arrondissement et d'une ville du troisième ordre, départ. de Tchu-tcheou-fou.

Lat. de la v. 28° 08′ 00″ (obs. des miss.)
Longitude.. 116° 49′ 07″

Sous les Thang, *Loung-thsoung* 龍宗; sous les Soung, *Kien-tchouen* 劍川 et *Loung-thsiouen* 龍泉.

Idem. Nom d'un arrondissement et d'une ville du troisième ordre, département de Ki-ngan-fou.

Latit. de la ville. 26° 18′ (cal.)
Longitude..... 112° 05′

Sous les Han, territ. de *Liu-ling* 廬陵; sous les Ou, *Sin-hing* 新興; sous les Tsin, *Souï-hing* 遂興; sous les Thang méridionaux, *Loung-thsiouen* 龍泉; sous les Soung, *Thsiouen-kiang* 泉江.

Idem. Nom d'un arrondissement 120 li au nord-ouest de Chi-thsien-fou (Koueï-tcheou).

龍甸 LOUNG-TIEN. V. *Yun-loung-tcheou.*

龍集 LOUNG-TSI, nom d'un ancien arrondissement du troisième ordre, établi par les Souï, à l'est de l'arrondissement actuel de Hoang-ngan.

龍宗 LOUNG-THSOUNG. V. *Loung-thsiouen.*

龍陽 LOUNG-YANG, nom d'un arrondissement et d'une ville du troisième ordre, département de Tch'ang-te-fou (Hou-konang).

Latit. de la ville. 28° 52′ (cal.)
Longitude.. .. 109° 18′

Sous les Han, territoire de *So hien*; sous les Ou, *Loung-yang* 索陽; sous les Soung, *Tchin-yang* 辰陽.

龍巖州 LOUNG-YEN-TCHEOU, nom d'un département et d'un chef-lieu du deuxième ordre (Fo-kien).

Latit. de la ville. 25° 08′ (cal.)
Longitude..... 114° 48′ (cal.)

Sous les Tsin, territoire de *Sin-lo* 新羅; sous les Thang, *Loung-yen* 龍巖. Sous les Ming, la ville dépendait de Tch'ang-tcheou-fou, actuellement elle est chef-lieu.

Idem. Voyez *Chang-hang*.

龍游 LOUNG-YEOU, nom d'un arrondissement et d'une ville du troisième ordre, département de Khiu-tcheou-fou.

Latit. de la ville. 29° 09′ (cal.)
Longitude..... 116° 58′ (cal.)

Sous les Thsin, *Thaï-mo* 太末; sous les Ou, *Loung-khieou* 龍丘; sous les Thang, *Ho tcheou*; sous les cinq dynasties postérieures, *Loung-yeou* 龍游.

Idem. Nom d'un ancien arrondissement affecté au chef-lieu de Kia-ting-fou.

龍英州 LOUNG-YNG-TCHEOU, nom d'un arrondissement et d'une ville du deuxième ordre, département de Thaï-p'ing-fou (Kouang-si).

Latit. de la ville. 22° 56′ (cal.)
Longitude..... 104° 28′ (cal.)

Premier établiss. sous les Youen.

隴州 LOUNG-TCHEOU, nom d'un arrondissement et d'une ville du deuxième ordre, départ. de Foung-thsiang-fou.

Lat. de la v. 34° 48″ 00″ (obs. des miss.)
Longitude.. 104° 37′ 54″ (obs. des miss.)

Sous les Han, *Kien* 汧 *hien*; sous les seconds Wei, *Loung-toung* 隴東; sous les Wei occidentaux, *Loung-tcheou* 隴州.

隴盧 LOUNG-LOU. V. *Lin* 林 *tcheou*.

隴西 LOUNG-SI, nom d'un arrondissement du troisième ordre affecté au chef-lieu du dép. de Koung-tch'ang-fou.

Sous les Han, territ. de *Siang-wou* 襄武; sous les Souï, *Loung-si* 隴西. Voyez aussi *Hoa-ting* et *Lin-thao-fou*, *Ho-tcheou-weï*, *Thoung-weï*.

Idem. Nom d'une ancienne province qui comprenait la partie occid. du Chen-si.

龍川宣撫司 LOUNG-TCHOUEN-SIOUEN-FOU-SSE, nom d'un département et de son chef-lieu, province de Yun-nan.

Latit. de la ville. 24° 18′ (cal.)
Longitude. ... 95° 56′ (cal.)

Sous les Youen, *Lo-tchouen-lou* 麓川路; sous les Ming, on établit le nom actuel.

龍城 LOUNG-TCH'ING. V. *Thsin-ngan*.

龍東 LOUNG-TOUNG. V. *Loung tcheou*.

龍武 LOUNG-WOU. Voyez *Lin-woa*.

隴州 LOUNG-TCHEOU. Voyez *Lo-ting-tcheou*.

龍水 LOUNG-CHOUÏ, V. *Lo-ting-tcheou*.

龍干 LOUNG-KAN. V. *Tsing-ning-tcheou*.

隴慶 LOUNG-KHING. V. *Yen-tcheou-fou* (Chan-toung).

龍州 LOUNG-TCHEOU, nom d'un ancien

district établi par les Soung dans le territoire de Toung-lan (Kouang-si).

Idem. Nom d'un ancien district du Sse-tchouen. Voyez *Pao-ning-fou.*

隴山 LOUNG-CHAN. Voyez *P'eng-chan.*

隆興 LOUNG-HING. V. *Nan-tch'ang-fou.*

隆化 LOUNG-HOA, nom d'un ancien arrondissement du troisième ordre établi par les Thang dans le territoire de Nan tchouen (Sse-tchouen).

隆慶州 LOUNG-KHING-TCHEOU. Voy. *Yen-khing-tcheou.*

隆安 LOUNG-NGAN, nom d'un arrondissement et d'une ville du troisième ordre, départ. de Nan-ning-fou.

Latit. de la ville. 23° 15′ (cal.)
Longitude..... 105° 00′ (cal.)

隆平 LOUNG-P'ING, nom d'un arrondissement et d'une ville du troisième ordre, département de Tchao-tcheou (Pe-tchi-li), précédemment département de Tchin-ting-fou.

Latit. de la ville. 37° 25′ (cal.)
Longitude..... 112° 34′ (cal.)

Sous les Han, *Kouang-ouo* **廣阿**; sous les Souï, *Siang-tch'ing* **象城** et *Ta-lo* **大陸**; sous les Sonng, *Loung-p'ing* **隆平**.

隆德 LOUNG-TE, nom d'un arrondissement et d'une ville du troisième ordre, département de P'ing-liang-fou.

Latit. de la ville. 35° 40″ (cal.)
Longitude..... 103° 50′ (cal.)

Sous les Han, territ. de *Ngan-ting* **安定**; sous les Sonng, *Loung-te* **隆德**.

隆德 LOUNG-TE. Voyez *Lou-ngan-fou.*

隆昌 LOUNG-TCH'ANG, nom d'un arrondissement et d'une ville du troisième ordre, départ. de Siu-tcheou-fou (Sse-tchouen).

Latit. de la ville. 29° 28′ (cal.)
Longitude..... 102° 59′ (cal.)

LUN

綸 LUN, nom ancien du pays d'Yu-tch'ing, département de Kouei-te-fou.

M

MA

馬首邑 MA-CHEOU-Y. V. *Cheou-yang.*

馬韓 MA-HAN, ancien nom de la Corée occidentale.

馬湖府 MA-HOU-FOU, nom d'un département et de son chef-lieu, province de Sse-tchouen.

Lat. de la v. 28° 31′ 00″ (obs. des miss.)
Longitude.. 101° 58′ 30″ (obs. des miss.)

Autrefois, pays des étrangers *Liao* **獠**, royaume de *Pe* **僰**; sous les Han, après la soumission de ces étrangers, partagé entre les districts de *Kien-wei* **犍爲** et de *Tsang-koo* **牂牁**; sous les Thang, *Ma-hou* **馬湖**. Ce nom s'est conservé depuis cette époque.

馬江 MA-KIANG, nom d'un ancien

arrondissement des Thang, au sud-est de Tchao-p'ing.

馬港 MA-KIANG, nom d'un nouvel arrondissem. au sud-ouest de Thsiouen-tcheon-fou.

| 龍州 MA-LOUNG-TCHEOU, nom d'un arrond. et d'une ville du deuxième ordre, départ. de Khio-tsing-fou.

Latit. de la ville. 25° 29′ } (cal.)
Longitude..... 101° 17′ }

Sous les Han du pays de Chou, territoire de *Hing-kou* 興古; sous les Youen, *Ma-loung* | |.

| | MA-LOUNG. Voyez *Sin-hoa-tcheou*.

Idem. Nom d'un ancien chef-lieu, dans l'arrond. de Hoei-tchouen (Sse tchouen).

| 平 MA-P'ING, nom d'un arrondissement du troisième ordre affecté au chef-lieu du départ. de Lieou-tcheou-fou.

Sous les Han, territoire de *Than-tchoung* 潭中; sous les Ou, *Ma-p'ing* | |.

| 城 MA-TCH'ING. Voyez *Lo-ting*.

| 臺 MA-THAÏ. Voyez *Sin-tch'ing*.

| 王城 MA-WANG-TCH'ING, nom d'une ancienne construction à l'ouest de Tsing-tcheon (Hon-kouang).

| 邑 MA-Y, nom d'un arrondissement et d'une ville du troisième ordre, département de Thaï-thoung-fou.

Latit. de la ville. 39° 28′ } (cal.)
Longitude..... 110° 15′ }

Sous les Thsin, établissement de l'arrondissement avec le nom actuel, sous les Souï, *Chen-yang* 鄯陽; sous les cinq dynasties postérieures, *Hoan* 寰 *tcheou*.

馬邑 MA-Y. Voyez *So-tcheou*.

| 州 MA-TCHEOU, nom d'un ancien district établi par les Thang, vers l'an 648, sur le territoire actuel de Ma-loung, au nord de cette ville.

| 哈州 MA-HIA-TCHEOU ou MA-HA-TCHEOU, nom d'un arrondissement et d'une ville du deuxième ordre, département de Tou-yun-fou.

Latit. de la ville. 26° 26′ } (cal.)
Longitude..... 105° 04′ }

麻里 MA-LI, nom d'un district au nord-ouest du Ynn-nan; 500 li au nord-ouest de Theng-youe.

| 城 MA-TCH'ING, nom d'un arrondissement et d'une ville du troisième ordre, département de Hoang-tcheou-fou.

Lat. de la v. 31° 14′ 24″ } (obs. des miss.)
Longitude.. 112° 31′ 41″ }

Sous les Han, territoire de *Si-ling* 西陵; sous les Tchin, *Ting tcheou*: sous les Heou-tcheou, *Ting* 亭 *tcheou*; sons les Souï, *Ma-tch'ing* | |; sous les Thang, *Yang-tch'ing* 陽 |.

| 陽 MA-YANG, nom d'un arrondissement et d'une ville du troisième ordre, département de Youen-tcheou-fou, auparavant dép. de Tchin-tcheou-fou.

Latit. de la ville. 27° 38′ } (cal.)
Longitude..... 107° 02′ }

Sous les Souï, territ. de *Youen-ling* 沅陵 et de *Tchin-khi* 辰溪; sons les Thang, *Ma-yang* | |.

MAN

蠻 MAN, nom des anciens peuples bar-

bares, à l'occident de la Chine. Ils occupaient une partie du Sse-tchouen.

蠻夷 MAN-Y, nom d'un district établi par les Youen sur le territoire actuel de Sse-nan-fou (Koueï-tcheou), au sud-onest du chef-lieu.

蠻洞 MAN-TOUNG. V. *Nan-tan-tcheou.*

MAN-SAN, nom d'un groupe d'îles, dans le dialecte de Canton. Voyez *Wan-chan.*

MANG

芒邑 MANG-Y. Voyez *Young-tch'ing.*

MAO

毛州 MAO-TCHEOU. V. *Kouan-thao.* Le nom de *Mao* | a désigné aussi une principauté du Ho-nan sous les Tcheou.

茅州 MAO-TCHEOU. V. *Kia-young.*

ME

麥城 ME-TCH'ING, nom d'une ancienne ville du royaume de Thsou, arrondissement de Tang-yang.

MEÏ

眉州 MEÏ-TCHEOU, nom d'un département et de son chef-lieu, province de Sse-tchouen.

Latit. de la ville. 30° 06′ } (cal.)
Longitude.... 101° 32′ }

Sous les Thsin, dépendance de la province de Chou, et, sous les Han, dépendance de celle de Kien-weï; sous les Liang, *Thsing* 青 *tcheou*; sous les Souï, *Meï-chan* | 山; sous les Thang, *Kia* 嘉 *tcheou*; sous les Soung, *Meï* | *tcheou*. Ce nom est conservé depuis cette époque.

眉山 MEÏ-CHAN. Voyez *Meï-tcheou, Kia-ting-fou.*

鄠 MEÏ, nom d'un arrondissement et d'une ville du troisième ordre, département de Foung-thsiang-fou.

Latit. de la ville. 34° 13′ } (cal.)
Longitude.... 105° 30′ }

Sous les Han, *Meï* | *hien*: sous les seconds Weï, *P'ing-yang* 平陽; sous les Souï, *Meï-tch'ing* | 城; sous les Thang, *San* 鄠 *tcheou.*

鄠城 MEÏ-TCH'ING. Voyez le précédent.

湄潭 MEÏ-THAN, nom d'un arrondissement du troisième ordre, département de P'ing-youe-tcheou, 100 li au nord de Hoang-p'ing-tcheou, par latitude : 27° 40′.

梅溪 MEÏ-KHI. Voyez *Min-thsing.*

梅山 MEÏ-CHAN. Voyez *Ngan-hoa.*

梅州 MEÏ-TCHEOU. Voyez *Tch'ing-hiang.*

梅陵 MEÏ-LING, nom d'une chaîne méridionale, entre les prov. de Kouang-toung et de Kiang-si.

沫邑 MEÏ-Y. Voyez *Khi* 淇.

味 MEÏ. Voyez *Khio-tsing-fou.*

美陽 MEÏ-YANG. Voyez *Fou-foung, Wou-koung.*

美原 MEÏ-YOUEN. Voyez *Fou-p'ing.*

MENG. Voyez MOUNG.

MEOU

茂州 Meou-tcheou, nom d'un arrondissement et d'une ville du deuxième ordre, départ. de Tch'ing-tou-fou.

Latit. de la ville. 31° 38′
Longitude..... 101° 34′ (cal.)

Sous les Han, *Wen-chan* **文山**; sous les Liang, *Ching tcheou*; sous les Souï, *Hoeï tcheou*; sous les Thang, *Meou-tcheou* **繩會州**.

陵 Meou-ling. Voyez *Hing-p'ing*.

名 Meou-ming, nom d'un arrondissement du troisième ordre, affecté au chef-lieu du départ. de Kao-tcheou-fou.

Sous les Thsin, territoire de Koueï-lin; sous les Tsin, *Meou-ning*; sous les Thang, *P'an* **潘** *tcheou*. sous les cinq dynasties postérieures, *Youe-tch'ang* **越裳**.

Idem. Voyez *Kao-tcheou-fou.*

牟州 Meou-tcheou. Voyez *Tchoung-meou, Ning-haï-tcheou.*

子國 Meou-tseu-koue. Voyez *Teng-tcheou-fou.*

平 Meou-p'ing. Voy. *Ning-haï-tcheou.*

山 Meou-chan. Voyez *Ngan-khieou.*

懋功 Meou-koung, nom d'un nouvel arrondissement, frontière du Sse-tchouen, 860 li à l'ouest de Tch'ing-tou-fou, au nord de Khioung-tcheou. Ce même nom s'écrit **茂功** *Meou-koung*.

髦州 Meou-tcheou. Voyez *Ting-youen*, départ. de Thsou-hioung-fou.

MI

米州 Mi-tcheou. V. *Chouï-tcheou-fou.*

Idem. Nom d'un ancien district du temps des Soung, au nord de Khing-yang-fou.

脂 Mi-tchi, nom d'un arrondissement et d'une ville du troisième ordre, département de Souï-te-tcheou et précédemment dép. de Yen-ngan-fou.

Latit. de la ville. 37° 52′
Longitude..... 107° 40′ (cal.)

Sous les Han, territ. de *Chang-kiun* **上郡**; sous les Soung, *Mi-tchi*.

彌勒州 Mi-li-tcheou, nom d'un arrondissement et d'une ville du deuxième ordre, dép. de Kouang-si-fou.

Latit. de la ville. 24° 30′
Longitude..... 101° 12′ (cal.)

Premier établiss. sous les Youen.

靡州 Mi-tcheou, nom d'un ancien chef-lieu établi par les Thang au nord-ouest de Ta-yao.

麋 Mi. Voyez *Yun, Yo-tcheou-fou.*

密 Mi, nom d'un arroudisement et d'une ville du troisième ordre, département de Khaï-foung-fou.

Latit. de la ville. 34° 34′
Longitude..... 111° 07′ (cal.)

Autrefois, principauté de *Mi*; sous les Han, *Mi hien.*

密州 Mi-tcheou. V. *Tchou-tch'ing.*

| 雲 Mi-yun, nom d'un arrondissement et d'une ville du troisième ordre, département de Chun-thien-fou.

Lat. de la v. 40° 23′ 30″ } (obs. des miss.)
Longitude.. 114° 32′ 46″ }

Sous les Thsin et les Han, *Yu-yang* 漁陽; sous les Wei, *Mi-yun* | |; sous les Souï, *Than* 檀 *tcheou.*

| 須 Mi-siu. Voyez *Ling-thaï.*

MIAO

苗 Miao ou 三 | San-miao, nom des anciens naturels de la Chine centrale. Voyez *Yo-tcheou-fou.*

Ce même nom désigne actuellement les peuplades mal soumises des montagnes du Koneï-tcheou. Elles sont appelées *Miao-tseu* | 子.

MIEN

綿州 Mien-tcheou, nom d'un département et d'un chef-lieu du deuxième ordre, province de Sse-tchonen, précédemment compris dans le département de Tch'ing-tou-fou.

Lat. de la v. 31° 27′ 36″ } (obs. des miss.)
Longitude.. 102° 32′ 30″ }

Sous les Han, *Feou* 涪 *hien*; sous les Wei occidentaux, *Thoung* 潼 *tcheou*; sous les Souï, *Mien-tcheou* | |; sous les Thang, *Pa-si* 巴西. Ce district comprenait autrefois une partie du territoire du départ. actuel de Loung-ngan-fou.

| 水 Mien-choui, nom d'un ancien arrondissement établi par les Wei, au sud-est de P'eng-chan.

綿谷 Mien-ko. Voy. *Kouang-youen.*

| 竹 Mien-tcheou, nom d'un arrondissement et d'une ville du troisième ordre, département de Mien-tcheou.

Latit. de la ville. 31° 17′ } (cal.)
Longitude..... 101° 56′ }

Premier établissem. sous les Han.

| 虒 Mian-sse. Voyez *Wen-tchouen.*

沔 Mien, nom d'un arrondissement et d'une ville du troisième ordre, département de Han-tchoung-fou.

Latit. de la ville. 33° 05′ } (cal.)
Longitude..... 104° 25″ }

Sous les Han, *Mien-yang* | 陽; s. les seconds Wei, *Po-tchoung* 播冢; s. les Wei occidentaux, *Hing* 興 *tcheou*; sous les Souï, *Si* 西 *hien*; sous les Yonen, *Mien* | *tcheou.*

| 州 Mien-tcheou. Voyez *Mien, Mien-yang-tcheou, Han-yang-fou.*

| 池 Mien-tchi, nom d'un arrondissement et d'une ville du troisième ordre, département de Ho-nan-fou.

Latit. de la ville. 34° 46′ } (cal.)
Longitude..... 109° 21′ }

Sous les Thsin, *Mien-tchi* | |; sous les Kin, *Chao* 韶 *tcheou.* Ce nom s'écrit aussi *Min-tchi* 澠池.

| 陽 Mien-yang. Voyez *Mien, Mien-yang-tcheou.*

| 陽州 Mien-yang-tcheou, nom

d'un arrondissement et d'une ville du deuxième ordre, dép. de Han-yang-fou.

Lat. de la v. 30° 12′ 22″ (obs. des miss.)
Longitude.. 110° 51′ 40″

Sous les Han, territ. de *King-ling* 竟陵; sous les Liang, *Mien-yang* ||; sous les Souï, *Mien* | *tcheou*.

緬寧 Mien-ning, nom d'un nouveau chef-lieu d'administration au sud de Chun-ning-fou (Yun-nan), et près du royaume d'Ava.

MIN

岷州衛 Min-tcheou-weï, nom d'un département et de son chef-lieu, frontière des provinces de Chen-si et de Sse-tchouen.

Latit. de la ville. 34° 24′
Longitude..... 101° 38′ (cal.)

Autrefois, pays des barbares Si-khiang; sous les Thsin, dépendance du district de *Lin-thao* 臨洮; sous les Weï, les Souï, les Thang, *Min-tcheou* ||; sous les Soung, *Si-ho* 西和; sous les Ming, *Min-tcheou-weï* |||.

| 山 Min-chan, nom d'une chaîne de montagnes qui se dirige du sud au nord, sur la frontière occidentale du Sse-tchouen.

敏州 Min-tcheou. V. *Pao-khing-fou*.

緡 Min, nom d'une ancienne ville du royaume de Soung, au temps du Tchun-thsieou. Elle était au sud-est de Kao-p'ing.

澠池 Min-tchi. Voyez *Mien-tchi* et *Young-ning*, départ. de Ho-nan-fou.

閩 Min ou 七閩 Tsi-min, ancien nom de la province de Fo-kien.

Idem. Nom d'un arrondissement du troisième ordre, affecté au chef-lieu du départ. de Fou-tcheou-fou (Fo-kien).

Sous les Han, *Toung-ye* 東冶; sous les Tsin, *Youen-foung* 原豐; sous les Souï, *Min* | *hien*. Voy. aussi *Tchang-lo* (Fo-kien).

| 州 Min-tcheou. Voy. *Fou-tcheou-fou* (Fo-kien.)

| 中 Min-tchoung. Voy. *Fou tcheou-fou* (Fo-kien), *Thaï-tcheou-fou* (Tche-kiang).

| 清 Min-thsing, nom d'un arrondissement et d'une ville du troisième ordre, dép. de Fou-tcheou-fou (Fo-kien)

Lat. de la v. . 26° 13′ 12″ (obs. des miss.)
Longitude.. 116° 41′ 50″

Primitivement, territoire de *Heou-kouan* 侯官; sous les Thang, *Meï-khi* 梅溪; sous les cinq dynast. postérieures, *Min-thsing* ||.

MING

名山 Ming-chan, nom d'un arrondissement et d'une ville du troisième ordre, département de Ya-tcheou-fou.

Latit. de la ville. 30° 10′
Longitude..... 100° 51′ (cal.)

Sous les Han orientaux, territoire de *Han-kia* 漢嘉; sous les Weï, *Moung-chan* 蒙 |; sous les Souï, *Ming-chan* ||.

洺州 Ming-tcheou. Voyez *Kouang-p'ing-fou*.

| 水 Ming-choui. Voyez *Weï*.

茗盈州 Ming-yng-tcheou, nom d'un arrondissement et d'une ville du deuxième ordre, département de Thaï-p'ing-fou (Kouang-si).

Latit. de la ville. 23° 03′
Longitude..... 104° 35′ (cal.)

Premier établiss. sous les Soung.

明州 Ming-tcheou. V. *Ning-po-fou.*

鳴鹿 Ming-lo. Voyez *Lo-y.*

| 條 Ming-tiao, nom de l'ancienne résidence des Hia, près de Ngan-y, du Chan-si.

| 鶴城 Ming-ho-tch'ing, nom d'une ancienne fortification à l'ouest de Lin-thaò-fou.

| 沙城 Ming-cha-tch'ing, nom d'une ancienne fortification, département de Ning-hia.

MO

睦州 Mo-tcheou. Voyez *Tchang-yang* (départem. de King-tcheou-fou), *Yen-tcheou-fou* (Tche-kiang).

秣陵 Mo-ling. Voy. *Hiang-tch'ing, Chang-youen, Kiang-ning-fou.*

莫州 Mo-tcheou, nom d'un ancien district et de son chef-lieu, sous les Han et les Thang, territoire de Jin-khieou (Pe-tchi-li).

沐州 Mo-tcheou, nom d'un ancien district du Sse-tchouen comprenant, sous les Thang, l'arrondissement de Ngo-meï.

| 陽 Mo-yang, nom d'un arrondissement et d'une ville du troisième ordre, département de Hoaï-ngan-fou.

Latit. de la ville. 34° 12′
Longitude..... 116° 42′ (cal.)

Sous les Han, territ. de *Heou-khieou*

厚丘; sous les Weï orientaux, *Mo-yang* | |.

牧 ou 沫野 Mo-ye, nom de la plaine où le dernier empereur Chang, Cheou-sin, fut défait par Wou-wang. Voyez *Khi.*

摩芻 Mo-thsou. Voyez *Nan-ngan-tcheou.*

MOËN

滿城 Moën-tch'ing, nom d'un arrondissement et d'une ville du troisième ordre, département de Pao-ting-fou.

Latit. de la ville. 39° 00′
Longitude..... 113° 00′ (cal.)

Sous les Han, territoire de *Pe-p'ing*

北平; sous les Thang, *Moën-tch'ing* | |.

| 州 Moën-tcheou. Voyez *Kao-yang.*

MOU

木蘭 Mou-lan. V. *Hoang-kang.*

| 波城 Mou-po-tch'ing, nom d'une ancienne ville, arrond. de Hoan.

慕化 Mou-hoa. Voyez *Young-ning-tcheou* (Kouang-si).

| 容城 Mou-young-tch'ing, nom d'une ancienne ville à l'est de Liu-kiang.

毋極 Mou-ki. Voyez *Wou-ki.*

MOUNG

孟 Moung, nom d'un arrondissement et d'une ville du troisième ordre, département de Hoaï-khing-fou.

Latit. de la ville. 34° 55′ } (cal.)
Longitude..... 110° 30′ }

Sous les Tcheou, *Moung-tsin* **津**; sous les Han, *Ho-yang* **河陽**; sous les Thang, *Moung tcheou*.

州 Moung-tcheou. V. le précédent.

蜀 Moung-chou. Voyez *Pao*.

璉 Moung-lien, nom d'un district au sud de Yun-nan.

Latit. du chef-lieu. 22° 20′ } (obs. des
Longitude..... 97° 26′ } miss.)

艮府 Moung-ken-fou, nom d'un département et de son chef-lieu, province de Yun-nan.

Au sud de la province et de Moung-lien.

Autrefois, pays étranger; sous les Ming, *Moung-ken-fou*.

緬 Moung-mien, nom d'un arrond. au sud-ouest de Chun-ning-fou.

定府 Moung-ting-fou, nom d'un département et de son chef-lieu, province de Yun-nan.

Lat. de la v. 23° 37′ 12″ } (obs. des
Longitude.. 96° 53′ 50″ } miss.)

Autrefois, *King-ma* **景麻**; sous les Yonen, *Moung-ting-fou*.

養軍 Moung-yang-kiun, nom d'un arrond. à l'ouest du Yun-nan. 500 li au nord-ouest de Theng-yone-tcheou.

孟津 Moung-tsin, nom d'un arrondissement et d'une ville du troisième ordre, département de Ho-nan-fou.

Latit. de la ville. 34° 52′ } (cal.)
Longitude..... 110° 18′ }

Sous les Han, *Ho-yang* **河陽**; sous les Thang, *Ho-thsing* **河清**; sous les Kin, *Moung-tsin*.

Idem. Voyez *Moung*.

猛陵 Moung-ling. Voy. *Ping-nan*, *Theng* (départ. de Ou-tcheon-fou).

Idem. Nom d'un ancien arrondissement, sous les Han, 100 li à l'onest de Thsang-ou.

蒙 Moung, nom d'une ancienne ville dans le royaume de Liang, à l'époque du Tchun-thsieou.

州 Moung-tcheou, nom d'un ancien district du Kouang-si sous les Thang.

山 Moung-chan. Voyez *Ming-chan* et *Ya-tcheou-fou*.

氏 Moung-chi.... Voy. *Yun-nan-fou*.

化府 Moung-hoa-fou, nom d'un dép. et d'un chef-lieu, prov. de Yun-nan.

Lat. de la v. 25° 18′ 00″ } (obs. des
Longitude.. 98° 10′ 05″ } miss.)

Sous les Han, dépendance de la province de *Y* **益** *tcheou*; sous les Thang, dépendance du district de *Yao* **姚** *tcheou*; ensuite, pays occupé par les barbares *Moung* et appelé *Yang-koua* **陽瓜**; s. les Youen, *Moung-koa*. Le département fut de premier ordre sous les Ming; ac-

tuellement il porte le nom de *Moung-hoa-ting* 懞化廳.

懞城 MOUNG-TCHING, nom d'un arrondissement et d'une ville du troisième ordre, département de Yng tcheou-fou.

Lat. de la v. 33° 22′ 50″ (obs. des miss.)
Lougitude.. 114° 17′ 30″

Sous les Han, *Chan-sang* 山桑; sous les Weï, *Ouo-yang* 渦陽; sous les Souï, *Feï-choui* 淝水; sous les Thang, *Moung-tch'ing* 懞城.

懞澤 MOUNG-TSE. Voyez *Thsao*.

Idem. Nom d'un ancien arrondissement du Kouang-si, établi sous les Thang, à l'ouest de Houng-tcheou.

懞自 MOUNG-TSEU, nom d'un arrondissement et d'une ville du troisième ordre, département de Liu-ngan-fou.

Lat. de la v. 23° 24′ 00″ (obs. des miss.)
Longitude.. 101° 16′ 20″

Premier établiss. sous les Yoneu.

懞陰 MOUNG-YN, nom d'un arrondissement et d'une ville du troisième ordre, départ. de Y-tcheou-fou (Chaù-toung), précédem. dép. de Thsing-tcheou-fou.

Latit. de la ville. 35° 50′ (cal.)
Lougitude..... 115° 50′

Autrefois, dans le pays de Lou, territoire de *Tchouen-yu* 顓臾; sous les Han, *Moung-yn* 蒙陰.

濛州 MOUNG-TCHEOU. Voyez *P'eng*.

鄳 MOUNG. Voyez *Lo-chan*.

鄳 MOUNG, variante du nom précédent, au temps des Weï.

N

NA

納溪 NA-KHI, nom d'un arrondissement et d'une ville du troisième ordre, département de Lou-tcheou.

Latit. de la ville. 28° 48′ (cal.)
Longitude..... 103° 03′

Sous les Han, territ. de *Kiang-yang* 江陽; sous les Soung, *Na-khi* 納溪.

納州 NA-TCHEOU, nom d'un ancien chef-lieu établi par les Thang sur le territoire de Koung, département de Sin-tcheou-fou (Sse-tchouen).

NAN

南沙 NAN-CHA. Voyez *Tch'ang-chou*.

南山 NAN-CHAN, nom d'une grande chaîne de montagnes qui se dirige O. E, parallèlement au Kouen-lun, et traverse le Chen-si occidental.

Idem. Nom d'un anc. district du deuxième ordre, département de Loung-tcheou, à l'extrémité de la chaîne du même nom.

南方州 NAN-FANG-TCHEOU, nom d'un ancien district comprenant, sous les Thang, Piu-tcheou et autres arrondissements du sud du Kouang-si.

南豐 NAN-FOUNG, nom d'un arrondis

sement et d'une ville du troisième ordre, département de Kien-tchang-fou.

Lat. de la v. 27° 03′ 36″ (obs. des miss.)
Longitude.. 114° 07′ 50″

Primitivement, territoire de *Nan-tch'ing* 南城; sous les Ou, *Nan-foung* ||.

南豐 NAN-FOUNG. Voyez *Yan-yang-fou, Kouang-tch'ang.*

|海 NAN-HAÏ, nom d'un arrondissement et d'une ville du troisième ordre qui forment avec Fan-yu l'arrondissement spécial du chef-lieu, département de Kouang-tcheou-fou.

Premier établissement de l'arrondissement, avec le nom actuel, sous les Souï; sous les Thang, *Hien-ning* 咸寧 et *Tch'ang-khang* 常康.

Idem. Nom d'une ancienne province de la Chine méridionale, comprenant le Kouang-toung, et dont la capitale était la ville de Fan-yu.

|鄉 NAN-HIANG. Voyez *Si-hiang.*

|行 NAN-HING. Voyez *Hing-thang.*

|興 NAN-HING, nom d'un ancien arrondissement des Tsin, au nord-est de Sin-hing (Kouang-toung).

|雄州 NAN-HIOUNG-TCHEOU, nom d'un département et de son chef-lieu, province de Kouang-toung.

Lat. de la v. 25° 11′ 58″ (obs. des miss.)
Longitude., 112° 35′ 10″

A l'époque des guerres civiles, dépendance du royaume de Thsou; sous les Thsin, pays compris dans la province de Nan-haï; sous les Han, dépendance de celle de Kouei-yang, avec le nom de *Hioung* |*tcheou;* sous les Soung, *Nan-hioung* || et *Pao-tch'ang* 保昌; sous les Ming, *Nan-hioung-fou* || 府; actuellement, *Nan-hioung-tcheou* |||.

南和 NAN-HO, nom d'un arrondissement et d'une ville du troisième ordre, département de Chun-te-fou.

Latit. de la ville. 37° 05′ (cal.)
Longitude..... 112° 32′

Sous les Han, *Nan-ho* ||; sous les Thang, *Ho* |*tcheou.*

|匯 NAN-HOEÏ, nom d'un nouvel arrondissement du troisième ordre situé au sud-est de Soung-kiang-fou.

|康府 NAN-KHANG-FOU, nom d'un département et de son chef-lieu, province de Kiang-si.

Lat. de la v. 29° 31′ 42″ (obs. des miss.)
Longitude.. 113° 41′ 53″

A l'époque du Tchun-thsieou, pays divisé entre les royaumes de Ou et de Thsou; à l'époque des guerres civiles, dépendance du royaume de Thsou; sous les Thsin, dépendance de la province de Kieou-kiang, avec le nom de *Sing-tchu* 星渚; sous les Han, territoire de *P'eng-tse* 彭澤, dépendance du Yu-tchang; sous les Thang, dépendance du *Kiang* 江 *tcheou;* sous les Soung, *Nan-khang* ||. Ce nom s'est conservé depuis cette époque.

|| NAN-KHANG, nom d'un arrondissement et d'une ville du troisième ordre, département de Nan-ngan-fou.

Latit. de la ville. 25° 42′ (cal.)
Longitude..... 112° 15′

Sous les Han, territ. de *Kan* 贛

hien; sous les Ou, *Nan-ngan* 安; sous les Tsin, *Nan-khang* ||.

南康 NAN-KHANG. Voy. *Chang-yeou, Han-yn, Kan, Sin-foung.*

|溪 NAN-KHI, nom d'un arrondissement et d'une ville du troisième ordre, départ. de Siu-tcheou-fou (Sse-tchouen).

Latit. de la ville. 28° 48′ (cal.)
Longitude..... 102° 43′ (cal.)

Sous les Han, territ. de *Nan-kouang* |廣; sous les Souï, *Nan-khi* ||. Voyez *Siu-tcheou-fou.*

|江 NAN-KIANG, nom d'un arrondissement et d'une ville du troisième ordre, département de Pao-ning-fou.

Latit. de la ville. 32° 20′ (cal.)
Longitude..... 104° 35′ (cal.)

Autrefois, territoire du royaume de Pa; sous les Thang, *Nan-kiang* ||, fleuve du midi.

|劍 NAN-KIEN. Voyez *Yen-p'ing-fou.*

|澗 NAN-KIEN. Voyez *Ting-pien.*

|京 NAN-KING (Cour du midi). Voyez *Kiang-ning-fou, Tch'ing-tou-fou.*

|郡 NAN-KIUN, nom d'une ancienne province centrale dn temps des Han. Voyez *King-tcheou-fou, Chi-tcheou-weï.*

|廣 NAN-KOUANG. Voyez *Nan-khi, Khing-fou.*

|宮 NAN-KOUNG, nom d'un arrondissement et d'une ville du troisième ordre, départ. de Ki-tcheou (Pe-tchi-li), précédemment dép. de Tchin-ting-fou.

Latit. de la ville. 37° 27′ (cal.)
Longitude..... 113° 10′ (cal.)

Premier établissem. sous les Han.

南梁 NAN-LIANG. Voy. *Pao-ning-fou.*

|流 NAN-LIEOU, nom ancien, sous les Soung, de Yo-lin-tcheou (Kouang-si).

|陵 NAN-LING, nom d'un arrondissement et d'une ville du troisième ordre, département de Ning-koue-fou.

Latit. de la ville. 31° 03′ (cal.)
Longitude..... 115° 58′ (cal.)

Sous les Han, territ. de *Tchun-ko* 春穀; sous les Liang, *Nan-ling* ||.

Idem. (Monts du Midi), désignation générale de la grande chaîne dn midi. Sous les Liang, ce même nom désignait la Chine méridionale.

Idem. Voy. *Fan-tch'ang, Thoung-ling, Tch'i-tcheou-fou.*

|瀲州 NAN-LIU-TCHEOU, nom d'un ancien district du Sse-tchouen comprenant, sous les Thang, l'arrondissement actuel de Tchang-cheou.

|樂 NAN-LO ou NAN-YO, nom d'un arrondissement et d'une ville du troisième ordre, départ. de Thaï-ming-fou.

Latit. de la ville. 36° 09′ (cal.)
Longitude..... 113° 06′ (cal.)

Sous les Han, *Lo-tch'ang* |昌; sous les Weï, *Tch'ang-lo* 昌|; sous les Souï, *Fan-chouï* 繁水; sous les cinq dynasties postérieures, *Nan-lo* ||.

|縲 NAN-LOUAN. Voyez *Kiu-lo.*

|安府 NAN-NGAN-FOU, nom d'un département et de son chef-lieu, province de Kiang-si.

Lat. de la v. 25° 30′ 00″ (obs. des mis.)
Longitnde.. 111° 39′ 52″ (obs. des mis.)

Autrefois, dépend. des royaumes de Ou et de Thson; sous les Thsin, dépendance de la province de *Kieou-kiang*; sous les Han, dépendance de celle de Yu-tchang avec le nom de *Hoang-p'ou* 橫浦; sous les Souï et les Thang, dépend. du *Khien tcheou* 虔; sous les Soung, *Nan-ngan* | |. Ce dernier nom s'est conservé depuis cette époque.

南安州 NAN-NGAN-TCHEOU, nom d'un arrond. et d'une ville du deuxième ordre, départ. de Thsou-hioung-fou.

Latit. de la ville. 24° 58′ (cal.)
Longitude..... 99° 25′

Autrefois, pays étranger nommé *Mo-thsou* 摩刕; sous les Youen, *Nan-ngan* | |.

| | NAN-NGAN, nom d'un arrondissement et d'une ville du troisième ordre, département de Thsiouen-tcheou-fou.

Latit. de la ville. 25° 07′ (cal.)
Longitude..... 116° 00′

Sous les Han, territoire de *Heou-kouan* 侯官; sous les Ou, *Toung-ngan* 東安; sous les Liang, *Nan-ngan* | |; sous les Thang, *Foung* 豐 *tcheou*.

Idem. Voy. *Koung-tch'ang-fou, Nan-khang, Ngo-meï, Kien-weï, Sin-foung, Tan-leng, Thsing-chin, Tsin-kiang, Khio-kiang, Hoa-young, Thsiouen-tcheou-fou.*

| 澳 NAN-NGAO, île à l'extrémité orientale du Kouang-toung; grand entrepôt d'opium et connue sous le nom de Namoa, selon la prononciation méridionale.

Latitude..... 23° 28′
Longitude..... 114° 45′

d'après les cartes de l'Amir. angl.

南寧府 NAN-NING-FOU, nom d'un département et de son chef-lieu, province de Kouang-si.

Lat. de la v. 22° 43′ 12″ (obs. des miss.)
Longitude.. 105° 43′ 00″

Sous les Tcheou, pays des Youe du nord; sous les Thsin, dépendance de la province de Koueï-lin, et, sous les Han, de celle de Yo-lin; sous les Thang, *Young* 邕 *tcheou* et *Lang-ning* 朗 |; s. les Soung, *Young-ning* 永 |; sous les Ming, *Nan-ning-fou* | | |.

| | NAN-NING, nom de l'arrondissement du troisième ordre affecté au chef-lieu, département de Khio-tsing-fou.

Sous les Han, territoire de *Weï* 味; sous les Thang, *Nan-ning* | |.

Idem. Voyez *Yan-nan-fou, Ning-tcheou.*

| 巴 NAN-PA, nom d'un ancien arrondissement du temps des Liang, à l'est de Kao-tcheou-fou.

| 皮 NAN-PI, nom d'un arrondissem. et d'une ville du troisième ordre, précédemment, départ. de Ho-kien-fou, actuellement dép. de Thien-tsin-fou.

Latit. de la ville. 38° 08′ (cal.)
Longitude..... 114° 23′

Premier établissem. sous les Han.

| 賓 NAN-P'IN, nom d'un arrondissem. des Souï, à l'est de Khih-tcheou.

| 賓 NAN-PIN. Voyez *Ling-chan.*

| 邠 NAN-PIN. Voyez *Pin-tcheou* (département de Si-ngan-fou).

| 平州 NAN-P'ING-TCHEOU, nom

d'un ancien district du Sse-tchouen établi par les Thang sur le territoire de Pa.

南平 NAN P'ING, nom d'un arrond. du troisième ordre affecté au chef-lieu actuel du départem. de Yen-p'iog-fou.

Sous les Han, territoire de *Hcou-kouan* 侯官; sous les Ou, *Nan-p'ing* ||; sous les Thsin, *Yen-p'ing* 延平; soos les Thang méridionaux, *Kien-p'ou* 劍甫.

Idem. Voyez *Koung-ngan*, *Lan-chan*, *Li-tcheou*, *Ngan-hiang*, *Tchoung-khing-fou*.

|部 NAN-POU, nom d'un arrondissement et d'une ville du troisième ordre, département de Pao-ning-fou.

Latit. de la ville. 31° 19′
Longitude..... 103° 46′ (cal.)

Sous les Han, territ. de *Tchoung-koue* 克國; sous les Liang, *Nan-pou* ||; sous les Weï occidentaux, *Sin-ngan* 新安.

|新市 NAN-SIN-CHI, nom d'une ancienne ville des Han, sur le territoire actuel de King-chan.

|徐 NAN-SIU. Voyez *Tan-tou*, *Tchin-kiang-fou*.

|司 NAN-SSE. Voyez *Tch'ing-thien-fou*.

|朔 NAN-SO. Voyez *Fen-tcheou-foa*.

|丹州 NAN-TAN-TCHEOU, nom d'un arrond. et d'une ville du deuxième ordre, départ. de Khing-youen-fou.

Latit. de la ville. 25° 00′
Longitude..... 105° 03′ (cal.)

Autrefois, *Man-toung* 蠻洞; sous les Soung, *Van-tnn* ||.

南昌府 NAN-TCH'ANG-FOU, nom d'un département et du chef-lieu principal, province de Kiang-si.

Lat. de la v. 28° 37′ 12″ (obs. des miss.)
Longitude.. 113° 31′ 47″

Autrefois, dépend. des royaumes de Ou et de Thsou; sous les Tsin, province de Kieou-kiang; sous les Han, *Ya-tch'ang* 豫章; sous les Tsin, *Kiang* 江 *tcheou*; sous les Souï et les Thang, *Houng* 洪 *tcheou*; sous les Thang méridionaux, *Nan-tch'ang* ||; sous les Soung, *Loung-hing* 隆興; sous les Ming, d'abord *Houng-tou-fou* 洪都|, ensuite *Nan-tch'ang-fou* ||.

|| NAN-TCH'ANG, nom d'un arrondissement du troisième ordre affecté au chef lieu du départ. de Nan-tch'ang-fou.

Sous les Han, *Nan-tchang* ||; sous les Souï, *Yu-tch'ang* 豫章.

Idem. Nom d'un ancien arrondissement, du temps des Thang, au sud-est de P'o-pe.

|潭 NAN-TCH'ANG, nom d'un arrondissement et d'une ville du troisième ordre, département de Siang-yang-fou.

Latit. de la ville. 31° 47′
Longitude..... 109° 22′ (cal.)

Sous les Han, territoire de *Lin-tsou* 臨沮; sous les Tsin, *Nan-tch'ang* ||.

|巢 NAN-TCHAO (Tchao du midi), nom du lieu où se retira Kie, le dernier des Hia. Voyez *Tchao*|.

南召 NAN-TCHAO, nom d'un arrondissement et d'une ville du troisième ordre, département de Nan-yang-fou.

Latit. de la ville. 33° 33′
Longitude..... 110° 18′ (cal.)

A l'époque du Tchun-thsieou, pays de Thsou; sous les Tsin, *Tchi-tch'ing* 雉城; sous les Ming, le nom actuel.

詔 NAN-TCHAO, pays de Toung-king, au sud-ouest de la Chine. Voyez *King-toung-fou*, *Ta-li-fou*.

鄭 NAN-TCHING, nom d'un arrondissement du troisième ordre affecté au chef-lieu, dép. de Han-tchong-fou.

Sous les Han, *Nan-tching* ||; sous les Wei occidentaux, *Kouang-y* 光義.

Idem. Voyez *Hia-tcheou*.

城 NAN-TCH'ING, nom d'un arrondissement du troisième ordre, affecté au chef-lieu du dép. de Kien-tchang-fou.

Sous les Han, *Nan-tch'ing* ||; sous les Ou, *Lin-tchouen* 臨川. Voyez aussi *Sin-tch'ing* (même département).

川 NAN-TCHOUEN, nom d'un arrondissement et d'une ville du troisième ordre, départem. de Tchoung-khing-fou.

Latit. de la ville. 29° 08′
Longitude..... 104° 53′ (cal.)

Sous les Han, territoire de *Tchi* 枳 *hien*; sous les Thang, *Nan-tchouen* ||.

克 NAN-TCHOUNG, nom d'un arrondissement du troisième ordre, affecté au chef-lieu du dép. de Chun-khing-fou.

Sous les Han, territ. de *Tchoung-koue* 國; sous les Han orientaux, *Nan-tchoung* ||; sous les premiers Soung, *Thang-khiu* 宕渠; sous les Thang, *Ko* 果 *tcheou*. V. aussi *Chun-khing-fou*.

南秦 NAN-THSIN. Voyez *Tching*.

甸宣撫司 NAN-TIEN-SIOUEN-FOU-SSE, nom d'un district, au sud-ouest de la province de Yun-nan. Il est situé par :

Latitude..... 24° 29′
Longitude..... 96° 30′ (cal.)

Sous les Youen, *Nan-tien-lou* || 路; sous les Ming, le nom actuel.

晉州 NAN-TSIN-TCHEOU, nom d'un ancien arrondissement, sous les Thang, comprenant une partie du territoire du Nan-ning-fou.

靖 NAN-TSING, nom d'un arrondissement et d'une ville du troisième ordre, dép. de Tchang-tcheou-fou (Fo-kien).

Latit. de la ville. 24° 38′
Longitude..... 115° 05′ (cal.)

Premier établiss. sous les Yonen.

靜 NAN-TSING. Voyez *Khaï-kien*.

渭州 NAN-WEI-TCHEOU, nom d'un district établi par les Soung, au sud-ouest du Hou-kouang, dans le territoire de Chi-young-tcheou.

陽府 NAN-YANG-FOU, nom d'un département et de son chef-lieu, province de Ho-nan.

Lat. de la v. 33° 06′ 15″
Longitude.. 112° 14′ 35″ (obs. des miss.)

Autrefois, pays partagé entre les royaumes de Thsou et de Han; sous les Thsin, prov. de *Nan-yang* ||, chef-

lieu : *Youen* 宛 ; sous les Han, le même nom se conserva et l'on établit *Tchun-ling* 春陵 ; sous les Souï, *Teng* 鄧 *tcheou* ; sous les Thang et les Soung, *Youen* 宛 *tcheou* ; sous les Kin, *Chin* 申 *tcheou* ; sous les Ming, *Nan-yang-fou* ||.

南陽 NAN-YANG, nom d'un arrond. du troisième ordre, affecté au chef-lieu du départem. de Nan-yang-fou. Voyez *Nan-yang-fou*.

Ancien royaume de *Chin* 申 ; sous les Thsin, *Youen* 宛 *hien* ; sous les seconds Weï, *Chang-me* 上陌 ; sous les Heou-tcheou, *Chang youen* 上宛 ; sous les Souï, *Nan-yang* ||.

Idem. Voyez *Sieou-wou*.

Idem. Nom d'une ancienne ville des Weï occidentaux, à l'ouest de Tsao-yang.

| 埜 NAN-YE. Voyez *Loung-nan*.

| 鄢 NAN-YEN. Voyez *Tso-tching*.

NANG

灢 NANG. Voyez *Jang-tcheou*.

NEÏ

內附 NEÏ-FOU. Voyez *Sin-hoa-tcheou* (Yun-nan).

| 鄉 NEÏ-HIANG, nom d'un arrondissement et d'une ville du troisième ordre, département de Nan-yang-fou.

Latit. de la ville. 33° 10′ } (cal.)
Longitude..... 109° 35′ }

Sous les Thsin, *Tchoung-hiang* 中 |; sous les Weï occidentaux, *Neï-hiang* ||.

內黃 NEÏ-HOANG, nom d'un arrond. et d'une ville du troisième ordre, dép. de Tchang-te-fou (Ho-nan).

Latit. de la ville. 36° 02′ } (cal.)
Longitude..... 112° 49′ }

Premier établissem. sous les Han.

| 丘 NEÏ-KHIEOU, nom d'un arrondissement et d'une ville du troisième ordre, département de Chun-te-fou.

Latit. de la ville. 37° 15′ } (cal.)
Longitude..... 113° 15′ }

Sous les Thang, *Tchoung-khieou* 中 |; sous les Souï, *Neï-khieou* ||.

| 江 NEÏ-KIANG, nom d'un arrondissement et d'une ville du troisième ordre, départem. de Tse-tchéon (Sse-tchouen).

Latit. de la ville. 29° 40′ } (cal.)
Longitude..... 102° 48′ }

Sous les Han, territoire de *Tse-tchoang* 資中 ; sous les Souï, *Neï-kiang* ||.

| 部 NEÏ-POU. Voyez *Tchoung-pou*.

| 史 NEÏ-SSE. Voyez *Foung-thsiang-fou*, *Hoa-tcheou*, *Thoung-tcheou*, *Si-ngan-fou*.

| 亭 NEÏ-TING, nom d'un ancien arr. des Souï, à l'ouest de *Ling-chan*.

NGAÏ

艾縣 NGAÏ-HIEN. Voyez *Ning-tcheou* (département de Nan-tch'ang-fou.)

NGAN

安州 Ngan-tcheou, nom d'un arrondissement et d'une ville du deuxième ordre, départ. de Pao-tiog-fou.

Latit. de la ville. 38° 53′
Longitude..... 113° 33′ (cal.)

Sous les Thang, *Wou-hing* 武興; sous les Kin, *Ngan-tcheou* | |;

Idem. Voy. *Tch'ing-thien-fou, Te-ngan-fou, Khin-tcheou. Kien-tcheou, Sse-tcheou, Thsou-hioung-fou.*

Idem. Nom d'un chef-lieu d'arrondissem. au nord-ouest de la Corée.

Latit. de la ville. 39° 36′
Longitude..... 123° 30′ (cal.)

| Ngan, nom d'un arrondissem. et d'une ville du troisième ordre, département de Mien-tcheou.

Latit. de la ville. 31° 35′
Longitude..... 102° 11′ (cal.)

Sous les Han, territoire de *Wen-kiang* 汶江; sous les Youen, *Ngan* | *hien.*

| Ngan. (Royaume de) V. *Khi-tcheou*, département de *Pao-ting-fou*, et *Tse-lo.*

| 順府 Ngan-chun-fou, nom d'un département et de son chef-lieu, province de Koueï-tcheou.

Latit. de la ville. 26° 13′
Longitude..... 103° 33′ (cal.)

S. les Youen, *Si-ngan-tcheou* 習安州, dépendance de *P'ou-ting-lou* 普定路, province de Yun-nan; sous les Ming, *Ngan-chun-tchcou* | | |.

| 福 Ngan-fo, nom d'un arrondissem. et d'une ville du troisième ordre, département de Ki-ngan-fou.

Latit. de la ville. 27° 20′
Longitude..... 112° 14′ (cal.)

Sous les Han, territoire de *Ngan-p'ing* | 平 et de *Ngan-tch'ing* | 成; sous les Han orientaux, *P'ing-tou* 平都; sous les Thang, *Ngan-fo* | |.

安福 Ngan-fo, nom d'une ancienne ville des Liang, à l'ouest de Kiun-tcheou.

| 豐 Ngan-foung. Voyez *Thaï-ho* n° 3.

| 漢 Ngan-han. Voyez *Chan-khing-fou. Kouang-ngan-tcheou.*

| 奚 Ngan-hi, nom d'un arrondissement et d'une ville du troisième ordre, département de Thsiouen-tcheou-fou.

Latit. de la ville. 25° 12′
Longitude..... 115° 50′ (cal.)

Sous les cinq dynasties postérieures, *Thsing-hi* 清 |; sous les Soung, *Ngan-hi* | |.

| 鄉 Ngan-hiang, nom d'un arrondissement et d'une ville du troisième ordre, département de Li-tcheon.

Latit. de la ville. 29° 22′
Longitude..... 109° 42′ (cal.)

Sous les Han, territoire de *Thsan-ling* 鼡陵; sous les Tsin, *Nan-p'ing* 南平; sous les Tchin, *Ngan-hiang* | |.

Idem. Voyez *Ho-tcheou-weï*, *Wan* (arrondissement de Koueï-tcheou-fou).

| 興 Ngan-hing, nom d'une ancienne ville du troisième ordre, établie, sous les Thang, dans le territoire de Kiang-ling.

安化 NGAN-HOA, nom d'un arrondissement du troisième ordre, affecté au chef-lieu du dép. de Khing-yang-fou. Voyez *Khing-yang-fou*.

Sous les Han, *Yo-tchi* 郁郅; sous les Souï, *Ho-chouï* 合水; sous les Thang, *Ngan-hoa* 安化.

Idem. Nom d'un arrond. et d'une ville du troisième ordre, dép. de Tchang-cha-fou.

Latit. de la ville. 28° 24′ } (cal.)
Longitude..... 109° 5′ }

Autrefois, territoire de *Meï-chan* 梅山; sous les Soung, *Ngan-hoa* 安化.

Idem. Nom d'un arrondissement du troisième ordre, affecté au chef-lieu du département de Sse-nan-fou.

Idem. Nom d'un ancien arrrondissement des Weï occidentanx, sur le territoire de Souï-tcheou.

安懷 NGAN-HOAÏ, nom d'nn ancien arr. des Tsin, à l'est de Toung-kouan.

安黃 NGAN-HOANG. Voyez *Te-ngan-fou*.

安徽 NGAN-HOEÏ, nom d'une province actuelle de Chine, comprenant la partie occidentale du Kiang-nan.

安仁 NGAN-JIN, nom d'nn arrondissement et d'une ville du troisième ordre, département de Heng-tcheou-fou.

Latit. de la ville. 26° 43′ } (cal.)
Longitude..... 110° 44′ }

Autrefois, simple bourg, *Tchin* 鎮; sous les Soung, *Ngan-jin* 安仁.

Idem. Nom d'un arrondissement et d'une ville du troisième ordre, département de Jao-tcheou-fou.

Latit. de la ville. 28° 25′ } (cal.)
Longitude..... 114° 33′ }

Sous les Han, territoire de *Yu-kan* 餘干; sous les Tsin, *Tsin-hing* 晉興; sous les Tchin, *Ngan-jin* 安仁.

安戎 NGAN-JOUNG, nom d'nn anc. arrondissement établi par les Weï à l'est de Thsin-ngan.

安康 NGAN-KHANG, nom d'un arrondissement et d'une ville du troisième ordre, actuellement, chef-lieu dn dép. de Hing-ngan-fou. Voyez *Hing-ngan-fou*, *Han-yn*.

安丘 NGAN-KHIEOU, nom d'nn arrondissement et d'une ville dn troisième ordre, départ. de Thsing-tcheou-fou.

Latit. de la ville. 36° 23′ } (cal.)
Longitnde..... 117° 22′ }

Autrefois, territoire de *Khiu-khieou* 渠丘; sous les Han, *Ngan-khieou* 安丘; sous les Souï, *Meou-chan* 牟山.

安慶府 NGAN-KHING-FOU, nom d'un département et de son chef-lieu, province de Kiang-nan.

Lat. de la v. 30° 37′ 10″ } (obs. des
Longitude.. 114° 44′ 13″ } miss.)

Autrefois, pays de *Houan* 皖 et, ensuite, pays de Thsou; sous les Thsin, dépendance de la province de Hieou-kiang, et, sous les Han, de celle de *Liu-kiang* 廬江; à l'époque des trois royaumes, *Tchoung-tchin* 重鎮, compris successivement dans le royaume de Weï et dans celui de On; sous les Liang, *Tsin* 晉 *tcheou*: sous les Souï, *Thoung-ngan* 同安; sous les Thang,

Chu 舒 *tcheou*; sous les Soung et les Youen, *Ngan-khing* 安慶. Ce dernier nom a été conservé.

安吉州 NGAN-KI-TCHEOU, nom d'un arroudissement et d'une ville du deuxième ordre, département de Houtcheou-fou.

Latit. de la ville. 30° 40′ (cal.)
Longitude..... 117° 16′ (cal.)

Sous les Han, territ. de *Kou-tchang* 故鄣; sous les Han orientaux, *Ngan-ki* 安吉.

安江 NGAN-KIANG. Voyez *Kouei-hoa*.

安居 NGAN-KIU, nom d'un arrondissement et d'une ville du troisième ordre, département de Tchoung-khing-fou.

Latit. de la ville. 30° 07′ (cal.)
Longitude..... 103° 49′ (cal.)

安固 NGAN-KOU. V. *Chouï-ngan*, *P'ing-yang* (Tche-kiang).

Idem. Nom d'un ancien arrondissement des Liang, territoire de P'eng-tcheou (Sse-tchouen).

安貴 NGAN-KOUEÏ, nom d'un ancien arrondissement des Wei occidentaux, dans le district actuel de Souï-tcheou.

安樂 NGAN-LO, nom d'une ancienne ville des Thang, au sud de Yeou (département de Tchang-cha).

安陸府 NGAN-LO-FOU, nom actuel du département de Tch'ing-thien-fou. Voyez ce nom.

安陸 NGAN-LO, nom de l'arrondissement du troisième ordre affecté au chef-lieu du département de Te-ngan-fou.

Latit. de la ville. 31° 20′ (cal.)
Longitude..... 111° 17′ (cal.)

Sous les Han, *Ngan-lo* 安陸; sous les Souï, *Ki-yang* 吉陽.

安陸 NGAN-LO. Voy. *Han-yang*, *Han-tchouen*.

安陵 NGAN-LING V. *Ling* 陵, *Te-ngan-fou*, *Toung-kouang*, *Yen-ling*, *Young-king*.

安隆長官司 NGAN-LOUNG-TCHANG-KOUAN-SSE, nom d'un département et de son chef-lieu, sur la frontière du Kouang-si, à l'ouest du district de Sse-tching-tcheou.

Premier établiss. sous les Ming.

安南 NGAN-NAN, nom d'un district et d'une ville du troisième ordre, départ. de Hing-y-fou, prov. de Koueï-tcheou.

Latit. de la ville. 25° 48′ (cal.)
Longitude..... 102° 53′ (cal.)

Premier établiss. sous les Ming.

安業 NGAN-NIE. Voyez *Tchin-ngan*.

安寧州 NGAN-NING-TCHEOU, nom d'un arrondissement et d'une ville du deuxième ordre, dép. de Yun-nan-fou.

Latit. de la ville. 25° 00′ (cal.)
Longitude..... 100° 18′ (cal.)

Autrefois, pays compris dans le royaume de *Tien* 滇 avec le nom de *Thang-lang-tchouen* 螳蜋川 (vallée des sauterelles); sous les Han, *Lien-jen* 連然; sous les Thang, *Ngan-ling* 安寧.

安邊 NGAN-PIEN. Voyez *Kouang-ling*.

Idem. Nom d'un arrondissement au nord-est de la Corée.

安平州 NGAN-PING-TCHEOU, nom d'un arrondissement et d'une ville du deuxième ordre, département de Thaï-p'ing-fou (Kouang-si).

Lat. de la v. 22° 43′ 12″ (obs. des miss.)
Longitude.. 104° 28′ 30″

Sous les Han, *Po* 波 *tcheou* ; sous les Soung, *Ngan-p'ing* | |.

安平 NGAN-P'ING, nom d'un arroud. et d'une ville du troisième ordre, département de Chin-tcheou (précédem. département de Tchin-ting-fou).

Latit. de la ville. 38° 16′ (cal.)
Longitude..... 113° 18′

Sous les Han, *Ngan-p'ing* | |; sous les Tsiu, *P'o-ling* 博陵 ; sous les Souï, *Chin* 深 *tcheou*. V. aussi *Ngan-fo*, *Pao-yng*, *Yang-kiang*.

Idem. Nom d'nn arrondiss. du troisième ordre, au nord-est de Ngan-chun-fon.

Latit. de la ville. 26° 23′ (cal.)
Longitnde..... 103° 52′

| 浦 NGAN-P'OU, nom d'une ancienne ville du troisième ordre, sous les Ou, 30 li à l'onest de Lo-ngan (Kisog-si).

| 塞 NGAN-SE ou NGAN-SAÏ, nom d'un arrondissement et d'uue ville du troisième ordre, départ. de Yen-ngau-fou.

Latit. de la ville. 36° 48′ (cal.)
Longitude..... 106° 53′

Sous les Han, territ. de *Kao-noa* 高奴 ; sous les Wei postérieurs, *Kouang-lo* 廣樂 ; sous les Souï, *Kin-ming* 金明 ; sous les Soung, *Ngan-se* | |.

| 西 NGAN-SI. Voyez *Si-ngan-fou*.

Idem. Nom d'une ancien arrondiss. des Soung, département de Tsing-lou-wei.

| 肅 NGAN-SO, nom d'un arroudissement et d'une ville du troisième ordre, département de Pao-ting-fou.

Lat. de la v. 39° 02′ 10″ (obs. des miss.)
Longitude.. 113° 26′ 30″

Sous les Han, *Souï-tch'ing* 遂城 ; sous les ciuq dynasties postérieures, *Ngan-so* | |.

安昌 NGAN-TCH'ANG. Voy. *Khio-chan*, *Tchin-p'ing*.

Idem. Nom d'une ancienue ville des Han, au sud-est de Hoaï-khing-fou.

| 成 NGAN-TCH'ING. Voyez *Ki-ngan-fou*, *Ngan-fo*, *Youen-tcheou-fou*.

| 城 NGAN-TCH'ING. Voyez *Tchou-chan*.

| 莊衛 NGAN-TCHOANG-WEÏ, nom d'un district de la province de Koueï-tcheon, comprenant les districts de Yonng-ning et de Tchin-ning.

Premier établiss. sous les Ming.

| 衆 NGAN-TCHOUNG. V. *Tchin-p'ing*.

| 德 NGAN-TE. Voyez *Te-tcheou*.

| 定 NGAN-TING, nom d'un arrondissement et d'une ville du troisième ordre, département de Yen-ngan-fou.

Latit. de la ville. 37° 15′ (cal.)
Longitude..... 107° 09′

Sous les Weï occidentaux, *Fen* 汾 *tcheou*; sons les Soung, *Y-tchouen* 宜川 ; sous les Youen, *Ngan-ting* | |.

Idem. Voyez *P'ing-liang-fou*.

Idem. Nom d'un arrondissement et d'uoe ville du troisième ordre, département de Koung-tch'ang-fou.

Latit. de la ville. 35° 38′ (cal.)
Longitude..... 102° 18′

Sous les Soung, *Ting-si* | 西 ; sous les Youen, *Ngan-ting* | |.

安定 NGAN-TING. Voyez *Loung-te, Pao-ning-fou.*

安東 NGAN-TOUNG, nom d'un arrondissement et d'une ville du troisième ordre, département de Hoaï-ngan-fou.

Latit. de la ville. 33° 47′ } (cal.)
Longitude..... 117° 02′ }

Sous les Wei orientaux, *Haï-ngan* 海安; sous les Souï, *Lien-chouï* 連水; sous les Soung, *Ngan-toung* ||.

安次 NGAN-TSE. Voyez *Toung-ngan.*

安澤 NGAN-TSE. Voyez *Yo-yang.*

安邑 NGAN-Y, nom d'un arrondissem. et d'une ville du troisième ordre, département de Kiaï-tcheou, précédemment, département de P'ing-yang-fou.

La ville est près de Hia-y, par latitude 35° 05′, longitude 108° 38′.

Autrefois, résidence de Yu, avec le nom actuel; sous les Souï, *Yu* 虞 *tcheou.*

安義 NGAN-Y, nom d'un arrondissem. et d'une ville du troisième ordre, département de Nan-khang-fou.

Latit. de la ville. 28° 46′ } (cal.)
Longitude..... 113° 10′ }

安陽 NGAN-YANG, nom de l'arrondissement du troisième ordre affecté au chef-lieu du dép. de Tchang-te-fou (Ho-nan).

Premièrement, pays de *Siang* 相; sous les Thsin, *Ngan-yang* ||; sous les Han, *Thang-yn* 蕩陰; sous les Souï, *Siang* 相 *tcheou.*

Idem. V. *Thang-chan* (Kiang-nan); *Han-yn.*

安岳 NGAN-YO, nom d'un arrond. enet d'une ville du troisième ordre, département de Thoung-tchouen-tcheou.

Latit. de la ville. 30° 07′ } (cal.)
Longitude..... 103° 03′ }

Sous les Liang *P'ou-tseu* 普慈; sous les Hcou-tcheou, *Ngan-yo* ||; sous les Thang, *P'ou* 普 *tcheou.*

安遠 NGAN-YOUEN, nom d'un arrondissement et d'une ville du troisième ordre, département de Kan-tcheon-fou.

Latit. de la ville. 25° 17′ } (cal.)
Longitude..... 112° 53′ }

Sous les Han, territoire de *Yu-tou* 雩都; sous les Liang, *Ngan-youen* ||.

Idem. Voyez *Te-ngan-fou.*

Idem. Nom d'un ancien arroudissement des Soung, qui comprenait le district actuel de Khin-tcheou.

NGAO

奧門 NGAO-MEN. Nom chinois de Macao, départ. de Kouang-tcheou-fou.

Latitude... 22° 12′ } (obs. angl. 1840.)
Longitude.. 111° 10′ }

NGEN

恩 NGEN, nom d'un arrondissement et d'une ville du troisième ordre, département de Toung-tch'ang-fou.

Lat. de la v. 37° 15′ 10″ } (obs. des miss.)
Longitude.. 114° 06′ 50″ }

Sous les Han, *Thsing-ho* 清河; sous les Heou-tcheou, *Peï* 貝 *tcheou;* sous les Soung, *Ngen* | *tchrou.*

恩施 NGEN-CHI, nom du chef-lieu actuel du départ. nouveau Chi-nan-fou (Hou-kouang).

勤 NGEN-KIN, nom d'un ancien arrondissement du temps des Thang, à l'est de Tchao-p'ing.

樂 NGEN-LO, nom d'un arrondissement et d'une ville du troisième ordre, département de Tchin-youen-tcheou.

Au nord-est du chef-lieu.

安 NGEN-NGAN, nom de l'arrondissement du chef-lieu du nouveau département Tchao-thoung-fou. Voyez ce nom.

平 NGEN-P'ING, nom d'un arrondissement et d'une ville du troisième ordre, département de Tchao-khing-fou.

Latit. de la ville. 22° 06′ } (cal.)
Longitude..... 109° 54′ }

城州 NGEN-TCH'ING-TCHEOU, nom d'un ancien arrondissement des Thang, 250 li au nord de Thien-tcheou.

晏 NGEN-YEN, nom d'un ancien arr. du troisième ordre, compris actuellement dans l'arrond. de Hing-wen.

NGEOU

甌寧 NGEOU-NING, nom d'un arrondissment et d'une ville du troisième ordre, département de Kien-ning-fou.

Cet arrondissement forme la partie sud de l'arrondissement du chef-lieu principal du département.

Premier établiss. sous les Soung.

NGO

峨山 NGO-CHAN, nom d'une ancienne ville des Thang, 100 li à l'ouest de Youen-tcheou (Hou-nan).

峨眉 NGO-MEI, nom d'un arrondissement et d'une ville du troisième ordre, département de Kia-ting-fou.

Latit. de la ville. 29° 32′ } (cal.)
Longitude..... 101° 18′ }

Sous les Han, territ. de *Nan-ngan* 南安; sous les Heou-tcheou, *Ngo-mei* | |; sous les Souï, *Thsing-y* 青衣.

磋嘉 NGO-KIA, nom d'un arrondissement et d'une ville du troisième ordre, département de Thsou-hioung-fou.

Latit. de la ville. 24° 32′ } (cal.)
Longitude..... 99° 03′ }

Primitivem., territoire étranger, sous le nom de *Hia* 虛; sous les Youen, *Ngo-kia* | |.

鄂州 NGO-TCHEOU. V. *Wou-tch'ang-fou* et *Wou-tch'ang*.

王城 NGO-WANG-TCH'ING, nom d'une ancienne ville près de Wou-tch'ang.

阿邑 NGO-Y. Voyez *Toung-ngo*.

迷州 NGO-MI-TCHEOU, nom d'un arrondiss. et d'une ville du deuxième ordre, départ. de Lin-ngan-fou.

Latit. de la ville. 23° 43′ } (cal.)
Longitude..... 101° 07′ }

Sous les Youen, *Ngo-ning* | 寧.

寧 NGO-NING. Voyez le précédent.

爽 NGO-PE. Voyez *Lin-ngan-fou*.

NI

泥陽 Ni-yang. Voyez *Ning-tcheou*, département de Khing-yang-fou.

NIE

業 Nie. Voyez le même à *Ye*.

涅 Nie. Voyez *Yu-che*.

NIEN

碾伯 Nien-pe, nom d'un nouvel arrondissement, au nord-est de Si-ning-fou.

Latit. de la ville.. 36° 45′
Longitude..... 99° 56′ (cal.)

NIEOU

鈕元長官司 Nieou-youen-tchang-kouan-sse, nom d'un district entre les districts de Youen-kiang-fou et de Wei-youen, province de Yun-nan.

Premier établiss. sous les Ming.

牛莊 Nieou-tchoang, nom d'un arrondissem. et d'une ville du deuxième ordre, province de Liao-toung.

Lat. de la v. 41° 00′ 25″
Longitude.. 120° 21′ 50″ (obs. des miss.)

NING

寧州 Ning-tcheou, nom d'un arrondissem. et d'une ville du deuxième ordre, département de Khing-yang-fou.

Latit. de la ville. 35° 35′
Longitude..... 105° 31′ (cal.)

Sous les Thsin, *Y-khiu* 義渠; sous les Han, *Ni-yang* 泥陽; sous les seconds Wei, *Hoa tcheou*; sous les Wei occidentaux, *Ning-tcheou* | |.

寧州 Ning-tcheou, nom d'un arrondissement et d'une ville du deuxième ordre, département de Lin-ngan-fou.

Latit. de la ville. 24° 18′
Longitude..... 100° 45′ (cal.)

Sous les Han, territoire de *Y tcheou*; sous les Tsin, *Nan-ning* | ; sous les Thang, *Li tcheou*; sous les Youen, *Ning-tcheou* | |. 益南 梨

Idem. Nom d'un arrondissement et d'une ville du deuxième ordre, département de Nan-tch'ang-fou.

Lat. de la v. 29° 00′ 45″
Longitude.. 112° 10′ 10″ (obs. des miss.)

Sous les Han, *Ngaï hien*; sous les Tsin, *Chouï-sieou* 艾 水修; sous les Soung, *Fen-ning* 分 |.

| 洱 Ning-eul, nom actuel du chef-lieu, dép. de P'ou-eul-fou (Yun-nan).

| 風 Ning-foung, nom d'un ancien arrondissement établi par les Thang, 100 li à l'ouest de Theng (Konang-si).

| 豐 Ning-foung, nom d'un ancien arrondissement du troisième ordre, établi par les Soung à l'ouest de Fou-ko.

| 海州 Ning-haï-tcheou, nom d'un arrondissement et d'une ville du deuxième ordre, département de Teng-tcheou-fou.

Latit. de la ville. 37° 25′
Longitude..... 119° 30′ (cal.)

Digitized by Google

Sous les Han, *Meou-p'ing* 牟平; sous les Thang, *Meou tcheou*; sous les Kin, *Ning-haï* | |.

寧海州 NING-HAÏ-TCHEOU, nom d'un arrond. et d'une ville du troisième ordre, dépendant de Thaï-tcheou-fou.

D'après la carte des missionnaires:
Latit. de la ville. 29° 25′
Longitude..... 119° 00′
D'après les cartes anglaises:
Latit. de la ville. 29° 35′
Longitude..... 118° 26′

Sous les Han, *Hoeï-p'ou* 回浦; sous les Tsin, *Ning-haï* | |.

Idem. Voyez aussi *Siang-chan*.

| 陝 NING-HIA, nom d'un nouveau chef-lieu d'administration au sud-ouest de Si-ngan-fou.

| 夏府 NING-HIA-FOU, nom d'un département et de son chef-lieu, province de Kan-son, au nord du Chen-si.

Lat. de la v. 38° 32′ 40″ (obs. des miss.)
Longitude.. 103° 47′ 30″

Autref. pays des barbares Khiang; sous les Han, *So-fang* 朔方; sous les Tsin, royaume étranger de *Hia* |; sous les seconds Weï et les Thang, *Hia* | *tcheou*; s. les Soung, *Hing* 興 *tcheou*; sous les Ming, *Ning-hia-weï* | | 衛; actuellem. *Ning-hia-fou* | | |.

| | NING-HIA, nom d'un arrondissement du troisième ordre qui forme, avec celui de Ning-so, l'arrondissem. du chef-lieu principal, département de Ning-hia-fou.

| | 中衛 NING-HIA-TCHOUNG WEÏ, nom d'une ville et de son arrondissement, département de Ning-hia-fou.

Lat. de la v. 37° 39′ 35″ (obs. des miss.)
Longitude.. 102° 50′ 30″

Sous les Thang, territoire de *Ling* 靈 *tcheou*; sous les Youen, *Yng-li* 應理 *tcheou*; sous les Ming, *Ning-hia-tchoung-weï* | | | |.

寧鄉 NING-HIANG, nom d'un arrondissement et d'une ville du troisième ordre, département de Fen-tcheou-fou.

Latit. de la ville. 37° 22′
Longitude..... 108° 50′ (cal.)

Sous les Han, territoire de *Li-chi* 離石; sous les Heou, *Ning-hiang* | |.

Idem. Nom d'un arrondissement et d'une ville du troisième ordre, département de Tchang-cha-fou.

Latit. de la ville. 28° 18′
Longitude..... 109° 48′ (cal.)

Sous les Han, territoire de *Y-yang* 益陽; sous les Ou, *Sin-yang* 新陽; sous les Tsin, *Sin-khang* 新康; sous les Soung, *Ning-hiang* | |.

| 河 NING-HO, nom d'une nouvelle ville du troisième ordre et de son arrondissement, département de Thoung-tcheon (Pe-tchi-li).

La ville est à l'est de Pao-ti, près de la mer.

Latit. de la ville. 39° 22′
Longitude..... 115° 23′ (cal.)

| 化 NING-HOA, nom d'un arrondissement et d'une ville du troisième ordre, département de Ting-tcheou-fou.

Latit. de la ville 26° 13′
Longitude..... 114° 29′ (cal.)

Sous les Thang, *Hoang-lien* 黃連; ensuite, *Ning-hou* ||.

寧羌州 NING-KHIANG-TCHEOU, nom d'un arr. et d'une ville du deuxième ordre, départem. de Han-tchoung-fou.

Latit. de la ville. 32° 42′ (cal.)
Longitude..... 104° 07′

Sous les Han, territoire de *Tsou* 沮 *hien*; sous les Han du pays de Chou, *Liang* 梁 *tcheou*; sous les Tsin, *Wou-tou* 武都.

|國府 NING-KOUE-FOU, nom d'un département et de son chef-lieu, province de Kiang-nan.

Lat. de la v. 31° 02′ 56″ (obs. des miss.)
Longitude.. 116° 24′ 30″

Autrefois, pays compris successivement dans les royaumes de Ou, de Youe, de Thsou; sous les Thsin, dépendance du *Tchang* 章 *kiun*; sous les Han, *Tan-yang* 丹陽 et *Youen-ling* 宛陵; sous les Han orientaux, *Siouen-tch'ing* 宣城; sous les Soui et les Thang, *Siouen* 宣 *tcheou*; sous les Soung, *Ning-koue* ||. Ce nom s'est conservé depuis cette époque.

|| NING-KOUE, nom d'un arrondissement et d'une ville du troisième ordre, département de Ning-koue-fou.

Latit. de la ville. 30° 43′ (cal.)
Longitude..... 116° 38′

Sous les Han, territ. de *Youen-ling* 宛陵; sous les Ou, *Ning-koue* ||.

|陵 NING-LING, nom d'un arrondissement et d'une ville du troisième ordre, département de Kouei-te-fou.

Latit. de la ville. 34° 30′ (cal.)
Longitude..... 113° 11′

Autrefois, principauté feudataire de *Ko* 葛伯國; sous les Thsin, territoire de *Thang* 碭 *hien*; sous les Han, *Ning-ling* ||.

寧波府 NING-PO-FOU, nom d'un département et de son chef-lieu, province de Tche-kiang.

D'après les obs. des missionnaires:
Lat. de la v. 29° 55′ 12″
Longitude.. 119° 05′ 49″

Sur la carte anglaise d'Arrowsmith et sur celle de Klaproth:
Latitude..... 30° 12′
Longitude..... 118° 01′

Autrefois, territoire des Youe, pays connu sous le nom de *Young-toung* 甬東; sous les Thsin, pays compris dans la province de Hoei-ki; sous les Soui, *Youe* 越 *tcheou*; sous les Thang, *Ming* 明 *tcheou*; sous les Soung, *Khing-youen* 慶元; sous les Miug, *Ning-po-fou* ||.

|新 NING-SIN, nom d'un ancien arrondissement du temps des premiers Soung, au sud-est de Thsang-ou.

|朔 NING-SO, nom d'un arrondissement et d'une ville de troisième ordre, qui forment, avec Ning-hia, l'arrondissement spécial du chef-lieu de Ning-hia-fou.

|德 NING-TE, nom d'un arrondissement et d'une ville du troisième ordre, département de Fou-ning-fou.

Latit. de la ville. 26° 37′ } (cal.)
Longitude..... 116° 58′ }

Primitivement territ. de *Tchang-khi* 長溪 et de *Kou-thien* 古田; sous les cinq dynasties postérieures, *Ning-te* | |.

寧都州 NING-TOU-TCHEOU, nom d'un département et de son chef-lieu (Kiang-si).

Lat. de la v. 26° 27′ 36″ } (obs. des miss.)
Longitude.. 113° 30′ 45″ }

Sous les Han, territoire de *Kan* 贛 *hien*; sous les Ou, *Sin-tou* 新都; sous les Tsin, *Kie-yang* 揭陽; sous les premiers Soung, *Ning-tou* | |. Actuellement, départem. du second ordre. V. aussi *Chi-tching*.

| 晉 NING-TSIN, nom d'un arrondissement et d'une ville du troisième ordre, département de Tchao-tcheou, précédemment départ. de Tchin-ting-fou.

Latit. de la ville. 37° 44′ } (cal.)
Longitude..... 112° 40′ }

Sous les Tsin, *Yng-thao* 癭陶; sous les Thang, *Ning-tsin* | |.

| 津 NING-TSIN, nom d'un arrondissement et d'une ville du troisième ordre, département de Ho-kien-fou.

Latit. de la ville. 37° 43′ } (cal.)
Longitude..... 114° 33′ }

Sous les Soung, territ. de *Yang-sin* 陽信; sous les Kin, *Ning-tsin* | |.

| 武府 NING-WOU-FOU, nom d'un nouveau chef-lieu et de son départem., province de Chan-si, dép. au nord de Thaï-youen-fou et à l'ouest de Taï-tcheou.

Latit. de la ville. 39° 8′ } (cal.)
Longitude..... 109° 48′ }

寧邑 NING-Y, nom d'une anc. ville du temps des Yn, dans le territoire de Hoe-kia.

| 夷 NING-Y. Voyez *Sse-tcheou-fou*.

| 陽 NING-YANG, nom d'un arrondissement et d'une ville du troisième ordre, département de Yen-tcheou-fou.

Latit. de la ville. 35° 55′ } (cal.)
Longitude..... 114° 40′ }

Dans le royaume de Lou, *Tchen-y* 闡邑; sous les Han, *Ning-yang* | |; sous les seconds Weï, *P'ing-youen* 平原; sous les Souï, *Koung-khieou* 龔丘.

| 洋 NING-YANG, nom d'un arrondissement et d'une ville du troisième ordre, département de Loung-yeu-tcheou.

Latit. de la ville. 25° 35′ } (cal.)
Longitude..... 115° 10′ }

| 越 NING-YOUE, nom d'un district central de la Corée par lat. 37°.

| 遠 NING-YOUEN, nom d'un arrondissement et d'une ville du troisième ordre, départ. de Young-tcheou-fou.

Lat. de la v. 25° 32′ 54″ } (obs. des miss.)
Longitude.. 109° 27′ 31″ }

Sous les Han, territ. de *Ling-tao* 泠道; sous les cinq dynasties postérieures, *Yen-tch'ang* 延昌; sous les Soung, *Ning-youen* | |.

Idem. Nom ancien, sous les Souï, du chef-lieu de Yaï-tcheou (île de Haï-nan).

寧遠 NING-YOUEN, nom d'un nouveau département du premier ordre, 1230 li au sud-ouest de Tch'ing-tou-fou (Sse-tchouen).

Latit. de la ville. 27° 50′ } (cal.)
Longitude..... 99° 52′ }

Idem. Nom d'un nouvel arrondissement au nord du Chan-si, département de So-p'ing-fou.

Idem. Nom d'un arrondissement et d'une ville du troisième ordre, département de Koung-tch'ang-fou.

Latit. de la ville. 34° 38′ } (cal.)
Longitude..... 102° 38′ }

Sous les Thang, territ. de *Loung-si* 隴西; sous les Soung, *Ning-youen* ||.

|| 城 NING-YOUEN-TCH'ING, nom d'un arrondissem. et d'une ville de deuxième ordre, province de Liao-tonng.

Latit. de la ville. 40° 40′ } (cal.)
Longitnde..... 118° 20′ }

NO

諾水 NO-CHOUÏ. V. *Thoung-kiang*.

那地州 NO-TI-TCHEOU, nom d'un arrond. et d'une ville du deuxième ordre, départ. de Khing-youen-fou.

Latit. de la ville. 24° 44′ } (cal.)
Longitude..... 104° 52′ }

Sous les Thang, territ. des *Man-yao* 蠻猺; sous les Soung, *Fou tcheou*. Le nom de *No-ti-tcheou* ||| est composé de ceux de deux districts, appelés l'un *No* | *tcheou*, et l'autre *Ti* | *tcheou*. Le premier caractère peut aussi se prononcer *Na*.

NOUNG

農城 NOUNG-TCH'ING, nom d'un ancien arrondissement des Tsin, à l'ouest de Thsang-ou.

O

OEÏ. Voyez WEÏ.

OU

烏州 OU-TCHEOU, nom d'un anc. arr. des Thang, au nord de Khing-yang-fou.

| 縣 OU-HIEN. Voyez *Siang-yang-tcheou*.

| 傷 OU-CHANG. Voy. *Toung-yang, Y-ou*.

| 程 OU-CHING, nom d'une ville et d'un arrondissement du troisième ordre, département de Hou-tcheou-fou. Cet arrond. forme, avec celui de Koneï-ngan, l'arrond. spécial du chef-lieu.

Sous les Han, *Ou-hing* 吳興 Voyez *Hou-tcheou-fou*.

烏雷 OU-LOUÏ, nom d'un anc. arrondissement des Thang, à l'ouest de Khin-tcheou.

| 麼 OU-MO. Voyez *Chi-p'ing-tcheou*.

| 蒙軍民府 OU-MOUNG-KIUN-MIN-FOU, nom d'un district et de son chef-lieu, province de Sse-tchouen.

Lat. de la v. 27° 20′ 24″ } (obs. des miss.)
Longitude.. 101° 26′ 30″ }

| 撒軍民府 OU-SA-KIUN-MIN-FOU, nom d'un district et de son

chef-lieu, province de Sse-tchouen, à l'est du précédent.

烏撒衛 Ou-sa-weï, nom d'un district et de son chef-lieu, province de Kouei-tcheou, à l'ouest-nord-ouest de la province.

Établi sous les Ming.

| 突 Ou-tho. Voyez *Lin.*

烏 suivi de la clef 阝 désigne une ancienne ville du temps du Tchun-thsieou et des Han, arrondissement de Kiai-hieou.

吳 Ou, nom d'un arrondiss. et d'une ville du troisième ordre, département de Sou-tcheou-fou. Cet arrondissement forme, avec ceux de Tchang-tcheou et de Youen-ho, l'arrondissement spécial du chef-lieu. Voyez *Sou-tcheou-fou.*

Autrefois, capitale du royaume de Ou, établi par l'empereur Tcheou, Wou-wang; sous les Thsin, *Ou* | *hien;* sous les Tch'in, *Ou* | *tcheou;* sous les Thang, *Sou* 蘇 *tcheou;* sous les Soung, *P'ing-kiang* 平江.

| 州 Ou-tcheou. Voy. *Ou, Jao-tcheou-fou.*

| 房 Ou-pang. Voyez *Souï-ping.*

| 興 Ou-hing. Voyez *Hou-tcheou-fou, P'ou-tching, Ou-ching.*

| 皐 Ou-kao. Voyez *Foung-tch'ing.*

| 江 Ou-kiang, nom d'un arrondissement et d'une ville du troisième ordre, département de Sou-tcheou-fou.

Latit. de la ville. 31° 12′ } (cal.)
Longitude..... 118° 00′ }

Sous les Han, territoire de *Ou* | *hien;* sous les Liang, *Soung-ling* 松陵.

吳橋 Ou-kiao, nom d'un arrondissement et d'une ville du troisième ordre, département de Ho-kien-fou.

Latit. de la ville. 37° 42′ } (cal.)
Longitude..... 114° 14′ }

Sous les Thang, *Tsiang-ling* 將陵; sous les Soung, *Ou-tchouen* | 川 | ; sous les Kin, *Ou-khiao* | | .

| 陵 Ou-ling. Voyez *Thaï-tcheou.*

| 寧 Ou-ning, nom d'une ancienne ville des Han, 27 li à l'est de Toung-yang.

| 堡 Ou-pao, nom d'un arrondissement et d'une ville du troisième ordre, département de Souï-te-tcheou, et précédemment dép. de Yen-ngan-fou. La ville est à l'est de Souï-te-tcheou.

Latit. de la ville. 37° 35′ } (cal.)
Longitude..... 108° 10′ }

Sous les Thang, territoire de *Chi* 石 *tcheou;* sous les Soung, *Ou-pao* | | .

| 平 Ou-p'ing, nom d'une ancienne ville sous les Hequ-han et les Ou, 100 li à l'est de Sin-yu.

| 昌 Ou-tch'ang. Voyez *Tch'ang-hoa.*

| 川 Ou-tchouen, nom d'un arrondissement et d'une ville du troisième ordre, département de Kao-tcheou-fou.

Latit. de la ville. 21° 19′ } cartes
Longitude..... 107° 58′ } des mis.

Sur les cartes anglaises, longitude 108° 39′.

Sous les Han, territoire de *Kao-liang* 高梁; sous les Souï, *Ou-tchouen* ||.

吳川 Ou-tchouen. Voyez *Ou-kiao*.

|王城 Ou-wang-tch'ing, nom d'une ancienne ville fondée par les Hau, près de Wou-tch'ang.

梧州府 Ou-tcheou-fou, nom d'un département et de son chef-lieu, province de Kouang-si.

Lat. de la v. 23° 28′ 48″ } (obs. des miss.)
Longitude.. 108° 31′ 15″ }

Sous les Tcheou, pays des Youe du nord; sous les Thsin, pays compris dans la province de Kouei-lin; sous les Han, deux districts : *Thsang-ou* 蒼梧, *Kiao tcheou*; sous les Thang et les Soung, *Ou-tcheou* ||. Ce nom s'est conservé depuis cette époque.

伍城 Ou-tch'ing. Voyez *Tchoung-kiang*.

忤成 Ou-tching, nom d'un arrondissement de la Corée, par latit. 37°.

五河 Ou-ho, nom d'un arrondissem. et d'une ville du troisième ordre, département de Foung-yang-fou.

Latit. de la ville. 33° 12′ } (cal.)
Longitude..... 115° 23′ }

Primitivement, territoire de *Sse tcheou*; sous les Soung, *Ou-ho* ||.

|開 Ou-khaï, nom d'un arrond. du Kouei-tcheou, départ. de Li-p'ing-fou.

|龍 Ou-loung. Voyez *Kouang-tch'ang*, département de Y-tcheou.

五寨 Ou-tchaï, nom d'un nouvel arrondissement, département de Ning-wou-fou, au nord du Chan-si.

|臺 Ou-thaï, nom d'un arrondissement et d'une ville du troisième ordre, départ. de Taï-tcheou, précédemment département de Thaï-yonen-fou.

Lat. de la v. 38° 45′ 36″ } (obs. des miss.)
Longitude.. 111° 4′ 00″ }

Sous les Han, *Lou-sse* 慮虒; sous les Souï, *Ou-thaï* ||.

|原 Ou-youen. Voyez *Chin-mou*, *Yu-lin-fou*.

仵城 Ou-tch'ing. Voyez *Ta-ning* (Chan-si).

婺州 Ou-tcheou. Voyez *Kin-hoa-fou*.

|川 Ou-tchouen, nom d'un nouvel arrondissement au nord-est de Sse-nan-fou.

Latit. de la v. 28° 24′ 00″ } (obs. des miss.)
Longitude... 105° 51′ 19″ }

|源 Ou-youen, nom d'un arrondissement et d'une ville du troisième ordre, départ. de Hoeï-tcheou-fou (Kiang-nan).

Latit. de la ville. 29° 18′ } (cal.)
Longitude..... 115° 39′ }

Sous les Souï, territoire de *Hieou-ning* 休寧; sous les Souï, *Ou-youen* ||.

OUAN. Voyez WAN.

OUE. Voyez WE.

OUEÏ. Voyez WEÏ.

OUNG ou ONG.

甕安 Oung-ngan, nom d'une ville et d'un arrondissement de troisième ordre, département de Ping-youe-tcheou, 180 li au nord-ouest de Hoang-p'ing-tcheon (Kouei-tcheou).

Latit. de la ville. 27° 00′
Longitude..... 104° 58′ (cal.)

翁山 Oung-chan, nom d'une ancien arrondissement, établi par les Thang, au nord-est de Ting-haï.

| 源 Oung-youen, nom d'un arrondissement et d'une ville du troisième ordre, départem. de Chao-tcheou-fou.

Latit. de la ville. 24° 25′
Longitude..... 111° 00′ (cal.)

Sous les Han, territoire de *Tching-yang* 滇陽; sous les Liang, *Oung-youen* | |.

OUO

渦陽 Ouo-yang. V. *Moung-tch'ing.*

Ouo. Voyez *Ngo.*

P

PA

巴 Pa, nom d'un ancien royaume et ensuite d'une ancienne province occidentale comprenant une partie du Sse-tchouen. Voyez *Tchoung-khing-fou.*

Idem. Nom d'un arrondissement du troisième ordre, affecté au chef-lieu du département de Tchoung-khing-fou.

Autrefois, royaume de *Pa* |; sous les Thsin, *Kiang* 江 *tcheou*; sous les Han du pays de Chou, *Pa* | *hien.*

| 州 Pa-tcheou, nom d'un arrondissement et d'une ville du deuxième ordre, département de Pao-ning-fou.

Lat. de la v. 31° 50′ 32″ (obs. des miss.)
Longitude.. 104° 25′ 02″

Sous les Thsin, *Thang-khia* 宕渠; sous les seconds Wei, *Pa-tcheou* | |; sous les Heou-tcheou, *Hoa-tch'ing* 化城.

Idem. Voyez *Yo-tcheou-fou, Hoang-khang, Ta-tso.*

巴山 Pa-chan. Voyez *Thsoung-jin.*

Idem. Nom d'une ancienne ville du troisième ordre, établie par les Souï, au sud de Tchang-yang (Hou-kouang).

| 渠 Pa-khiu, nom d'une ancienne ville des Thang, à l'est de Ta-tcheou (Sse-tchouen).

| 丘 Pa-khieou. Voyez *Sin-tou*, département de Lin-kiang-fou.

| 陵 Pa-ling, nom d'un arrondissement du troisième ordre affecté au chef-lieu du départ. de Yo-tcheou-fou.

Sous les Han, territ. de *Hia-thsiouen* 下雋; sous les Ou, *Pa-ling* | |. Voyez *Yo-tcheou-fou.*

| 西 Pa-si, partie occidentale de l'ancienne province de Pa. V. *Lang-tchoung-Pao-ning-fou.*

Idem. Nom d'une ancienne ville du troisième ordre, à l'est de Mien-tcheou.

巴東 Pa-toung, partie orientale de l'ancienne province de Pa. Voy. *Kouei-tcheou-fou.*

Idem. Nom d'un arrondissement et d'une ville du troisième ordre, département de Y-tch'ang-fou.

Latit. de la ville. 31° 02′
Longitude..... 107° 57′ (cal.)

Sous les Han, territoire de *Wou* 巫 *hien*: sous les Liang, *Sin-ling* 信陵; sous les Soui, *Pa-toung* 巴東.

巴子城 Pa-tseu-tch'ing, nom de deux anciennes villes des Hau, dans le territoire de *Ho* 合 et de *Tchoung* 忠 *tcheou* (département de Tchoung-khing-fou).

巴燕 Pa-yen, nom d'une nouvelle ville au sud-est de Si-ning.

霸州 Pa-tcheou, nom d'un arrondissement et d'une ville du deuxième ordre, départ. de Chun-thien-fou.

Latit. de la ville. 39° 08′
Longitude..... 114° 08′ (cal.)

Sous les Thsin, territ. de *Chang-ko* 上谷; sous les Thang, *Y-tsin* 益津; sous les Heou-tcheou, *Pa-tcheou* 霸州.

Idem. Nom d'un ancien chef-lieu d'arrondissement établi sous les Soung, l'an 1121, dans le district de Wei-tcheou (Sse-tchouen).

Idem. Nom d'un ancien chef-lieu d'arrondissement, établi sous les Thang, l'an 620, dans le territoire de Pa.

巴陵 Pa-ling. Voyez *Hien-ning.*

巴川 Pa-tchouen. V. *Ho* 合 *tcheou.*

P'AN

辦州 P'an-tcheou. V. *Hoa-tcheou.*

畔觀 P'an-kouan. V. *Kouan-tch'ing.*

潘州 P'an-tcheou. Voy. *Meou-ming.*

番禺 P'an-yu ou Fan-yu, nom d'un arrondissement du troisième ordre, compris dans l'arrondissement spécial du chef-lieu, département de Kouang-tcheou-fou. Voyez *Fan-yu.*

盤州 P'an-tcheou, nom d'un ancien district dans le nord-est du Yun-nan et le sud du Kouei-tcheou. Voyez *Y-tse, P'ou-ngan.*

盤石 P'an-chi. Voyez *Tse.*

盤江 P'an-kiang, nom d'un ancien arrondissement du troisième ordre, arrondissement de Tchen-y-tcheou.

盤龍 P'an-loung. Voyez *Kouan* (Sse-tchouen).

盤陂 P'an-po, nom d'une ancienne ville du temps des Wei occidentaux, sur le territoire de King-chan.

盤道 P'an-tao, nom d'un ancien arrondissement du troisième ordre, du temps des Wei occidentaux, à l'ouest de Nan-kiang.

般陽 P'an-yang. Voyez *Tse-tchouen.*

PAO

保 Pao, nom d'un arrondissement et d'une ville du troisième ordre, département de Tch'ing-tou-fou.

Latit. de la ville. 31° 42′
Longitude..... 101° 12′ (cal.)

Sous les Thang, *Sie-tch'ing* 薛城; *Moung-chou* 盂蜀; *Pao ning* | 寧.

保山 PAO-CHAN, nom d'un arrondissement du troisième ordre, affecté au chef-lieu, départ. de Young-tch'ang-fou.

Sous les Han, territoire de *Pou-wei* 不韋. Le nom actuel date des Ming.

| 州 PAO-TCHEOU. Voyez *Pao-ting-fou.*

Idem. Nom d'un ancien arrondissement établi par les Youen dans le territoire actuel de Wei-tcheou (Sse-tchouen).

| 康 PAO-KHANG, nom d'un arrondissement et d'une ville du troisième ordre, département de Yun-yang-fou.

Lat. de la v. 31° 54′ 00″ (obs. des miss.)
Longitude.. 108° 55′ 12″

| 安 PAO-NGAN, nom d'un arrondissement et d'une ville du troisième ordre, département de Yen-ngan-fou.

Latit. de la ville. 37° 02′ (cal.)
Longitude..... 106° 17′

Sous les Han, territ. de *Chang-kiun* 上郡; sous les Thang, *Yoang-khang* 永康; sous les Soung, *Pao-ngan* | |.

| | 州 PAO-NGAN-TCHEOU, nom d'un district et de son chef-lieu, province de Pe-tchi-li, dépendant actuellem. du nouveau dép. de Siouen-hoa-fou.

Latit. de la ville. 40° 22′ (cal.)
Longitude..... 112° 54′

Autrefois, pays de *Yen* 燕; sous les Thsin, pays compris dans la province de Chang-ko; sous les Han, *Tcho-lo* 涿鹿; sous les Thang, *Sin* 新 *tcheou*; sous les Liao, *Wou-ting* 武定 et *Foung-ching* 奉聖; sous les Kin, *Te-hing* 德興; sous les Ming, *Pao-ngan-tcheou* | | |.

保安州 PAO-NGAN-TCHEOU. Voy. *Pao-ting*, n° 2.

| 寧府 PAO-NING-FOU, nom d'un département et de son chef-lieu, province de Sse-tchouen.

Lat. de la v. 31° 32′ 24″ (obs. des miss.)
Longitude.. 103° 38′ 30″

A l'époque du Tchun-thsieou, pays compris dans le royaume de *Pa* 巴; sous les Han, *Pa-si* 巴西; sous les Tsin, *Lang-tchoung* 閬中; sous les Liang, *Nan-liang* 南梁; sous les Wei occidentaux, *Loung* 隆 *tcheou*; sous les Soung, *Ngan-te* 安德; sous les Youen, *Pao-ning* | |. Ce dernier nom s'est conservé depuis cette époque.

Idem. Nom d'un ancien arrond. du troisième ordre, établi par les Soung, au nord de Wei-tcheou (Sse-tchouen).

Idem. Voyez *Pao-ting*, n° 2.

| 德州 PAO-TE-TCHEOU, nom d'un départ. et d'un chef-lieu du deuxième ordre, province de Chan-si, précédemment compris dans le département de Thai-youen-fou.

Lat. de la v. 39° 04′ 44″ (obs. des miss.)
Longitude.. 108° 28′ 30″

Primitivement, territ. de *Lan* 嵐 *tcheou*; sous les Soung, *Pao-te* | |.

保昌 Pao-tch'ang, nom d'un arrondissement et d'une ville du troisième ordre, départem. de Nan-hioung-fou. Cet arrondissement forme l'arrondissement du chef-lieu.

Sous les Tsin, territ. de *Chi-hing* 始興; sous les Thang, *Tching-tch'ang* 滇 | ; sous les Soung, *Pao-tch'ang* | |. Voyez aussi *Nan-hioung-fou.*

| 定府 Pao-ting-fou, nom d'un département et de son chef-lieu, province de Pe-tchi-li.

Lat. de la v. 38° 53′ 00″ (obs. des miss.)
Longitude.. 113° 15′ 59″

A l'époque des guerres civiles, pays compris dans le royaume de Tchao, sous les Thsin, divisé entre les pays de *Chang-ko* 上谷 et de *Kiu-lo* 鉅鹿; sous les Han, *Tcho-kiun* 涿郡 et *Sin-tou* 信都; sous les Souï, *Thsing-youen* 清苑; sous les Soung, *Pao* | *tcheou*; sous les Ming, *Pao-ting-fou* | | |.

| | Pao-ting, nom d'un arrondissement et d'une ville du troisième ordre, département de Chun-thien-fou.

Latit. de la ville. 39° 02′ (cal.)
Longitude..... 114° 05′

Premier établissement, sous les Soung.

Idem. Nom d'un ancien arrondissement des Liang et des Thang, à l'est de Tien-pe. Il s'est appelé aussi Pao-ngan et Pao-ning.

| 靖軍 Pao-tsing-kiun, nom d'un arrondissement et de son chef-lieu, département de Young-chun-fou, province de Hou-nan.

Latit. de la ville. 28° 45′ (cal.)
Longitude..... 107° 11′

Sous les Souï, territoire de *Tchin* 辰 *tcheou*; sous les Thang, dépendance de *Khi* 溪 *tcheou*; sous les Soung, *Pao-tsing* | |. Ce dernier nom s'est conservé depuis cette époque.

保玉 Pao-yu, en dialecte de Canton, Po-yo, nom d'une île du golfe de Canton (Kouang-tcheou-fou).

Latitude..... 22° 15′
Longitude..... 111° 35′

D'après les cartes de l'amirauté anglaise.

褒城 Pao-tch'ing, nom d'un arrondissement et d'une ville du troisième ordre, départem. de Han-tchoung-fou.

Latit. de la ville. 33° 04′ (cal.)
Longitude..... 104° 47′

Sous les Han, *Pao-tchoung* | 中; sous les Souï, *Pao-tch'ing* | |.

| 中 Pao-tchoung. Voy. *Pao* | *tch'ing.*

寶山州 Pao-chan-tcheou, nom d'un arrondissem. du deuxième ordre, département de Li-kiang-fou.

Il est situé 24 lieues à l'est du chef-lieu.

Sous les Han, territ. de *Sie-loung* 邪龍; sous les Youen, *Pao-chan* | |.

Idem. Nom d'un nouvel arrondissement au sud-est de Thaï-thsang-tcheou.

| 州 Pao-tcheou, nom d'un arrondissement de deuxième ordre, sous les Thang, comprenant le territ. de Sin-y, département de Kao-tcheou-fou.

寶豐 Pao-foung, nom d'un arrond. et d'une ville du troisième ordre, département de Jou-tcheou.

Latit. de la ville. 33° 55′
Longitude..... 110° 46′ (cal.)

A l'époque du Tchnu-thsieou, territoire de Tching 鄭; sous les Hau, *Fou-tch'ing* 父城; sous les Thang, *Loung-hing* 龍興; sous les Soung, *Pao-foung* ||.

Idem. Nom d'un ancien arroud. des Soung, au snd de Y-ysng (départem. de Kouang-sin-fou).

|鷄 Pao-ki, nom d'un arrondissement et d'une ville du troisième ordre, département de Foung-thsiang-fou.

Latit. de la ville. 34° 20′
Longitude..... 104° 53′ (cal.)

Sous les Thsin, *Tch'in-thsang* 陳倉, ensuite *Youen-tchouen* 苑川; sous les Heou-tcheou, *Hien tcheou*; sous les Thang, *Pao-ki* 顯||.

|慶府 Pao-khing-fou, nom d'un département et de son chef-lieu, province de Hou-nan.

Lat. de la v. 27° 03′ 36″
Longitude.. 109° 01′ 20″ (obs. des miss.)

A l'époque du Tchun-thsieou et à celle des guerres civiles, pays compris dans le royaume de Thsou; sous les Thsiu et les Hau, compris dans la province de Tchang-cha; à l'époque des trois royaumes, sous les Ou, *Chao-ling* 邵陵; sous les Souï, *Kien* 建 *tcheou*; sous les Thang, *Chao* 邵 *tcheou* et *Chao-yang* 邵陽; sous les cinq dynastie postérieures, *Min* 敏 *tcheou*; sous les Soung, *Pao-khing* ||. Ce dernier nom a été conservé.

寶安 Pao-ngan. Voyez *Toung-kouan.*

|寧 Pao-ning, nom d'un arroudissement du troisième ordre affecté au chef-lieu du département de Kouang-nan-fou. Voyez *Kouang-nan-fou.*

|婺 Pao-ou. Voyez *Kin-hoa-fou.*

|坻 Pao-ti, nom d'un arroudissement et d'une ville du troisième ordre, département de Chun-thien-fou.

Latit. de la ville. 39° 45′
Longitude..... 115° 00′ (cal.)

Sous les Han, *Thsiouen tcheou*; sous les Kin, *Pao-ti* 泉||.

|鼎 Pao-ting. Voyez *Young-ho* 滎河.

|應 Pao-yng, nom d'un arroudissement et d'une ville du troisième ordre, département de Yang-tcheou-fou.

Latit. de la ville. 33° 15′
Longitude..... 117° 00′ (cal.)

Sous les Han, *Ngan-p'ing* 安平; sous les Liang, *Yang-p'ing* 陽平; sous les Thang, *Pao-yng* ||.

抱罕河州 Pao-han. Voyez *Ho-tcheou*, *Ho-tcheou-ueï.*

PE

北勝州 Pe-ching-tcheou, nom

d'un district et de son chef-lieu, dép. de Young-ning-fou (Yun-nan).

Latit. de la ville. 25° 54′ } (cal.
Longitude..... 98° 54′ } appr.)

Sous les Tcheou et les Han, pays étranger; sous les Thang, pays compris dans le royaume de Nan-tchao; puis *Kien-khiang* 劍羌; sous les Youen, *Pe-ching* ||.

北海 PE-HAÏ. Voy. *Wei* (départem. de Laï-tcheou-fou), *Thsing-tcheou-fou*.

| 杏 PE-HING. Voyez *Toung-ngo*.

| 屈 PE-KHIU. Voyez *Ta-ning* (Chan-si), *Ki-tcheou* (départ. de P'ing-yang-fou).

| 京 PE-KING (cour du Nord). Voyez *Chun-thien-fou*, *Thaï-youen-fou*.

| 流 PE-LIEOU, nom d'un arrondissement et d'une ville du troisième ordre, département de Yo-lin-tcheou, précédemment départem. de Ou-tcheou-fou.

La ville est au nord-est du chef-lieu de Yo-lin-tcheou par latitude 22° 45′.

Premier établissem. sous les Souï.

| 平 PE-P'ING. Voyez *Chun-thien-fou*, *Young-p'ing-fou*, *Moen-tching*, *Wan* (Pe-tchi-li).

| 色 PE-SE, nom d'un arrond. récemm. établi au nord de Sse-ngen-fou.

| 新 PE-SIN. Voyez *Tch'ing-thien-fou*.

Idem. Nom d'une ancienne ville près de Ngan-so.

| 徐 PE-SIU. Voyez *Y* 沂 *tcheou-fou*.

| 直隸 PE-TCHI-LI, ou 直隸 TCHI-LI, province de la Chine boréale. Elle s'étend du 35e au 41e degré de latit. et du 112e au 117e degré de longitude est de Paris.

北濟陰 PE-THSI-YN. Voyez *Tan*.

| 地 PE-TI. Voyez *Khing-yang-fou*, *Tchoang-liang*, *P'ing-liang-fou*.

| 譙 PE-TSIAO. Voyez *Thsiouen-tsiao*.

| 陽 PE-YANG. Voyez *Thang* (Ho-nan).

白州 PE-TCHEOU, nom d'un ancien arrondissement sous les Thang, aux environs de Ou-tcheou-fou, territoire de P'o-pe.

| 石 PE-CHI, nom d'un ancien arrondissement des Thang, au sud de Louug-yeou (Tche-kiang).

| 水 PE-CHOUÏ, nom d'un arroudissement et d'une ville du troisième ordre, département de Thouug-tcheou-fou.

Latit. de la ville. 35° 10′ } (cal.)
Lougitude..... 107° 10′ }

A l'époque du Tchun-thsieou, territoire de *P'eng-ya* 彭衙; sous les Thsin, *Pe-chouï* || (eau blanche); sous les Thang, *So-y* 粟邑.

Idem. Voyez *Youen-khio*.

| 下 PE-HIA. Voyez *Kiang-ning*.

| 河 PE-HO, nom d'un arrondissement et d'une ville du troisième ordre, département de Hing-ngan-fou.

Latit. de la ville. 32° 35′ } (cal.)
Lougitude..... 107° 43′ }

Sous les Thsin, territoire de *Han-tchoung* 漢中.

| 公城 PE-KOUNG-TCH'ING, nom de deux anciennes constructions, près de Yang et près de Pao-khing-fou.

| 鹿 PE-LO. Voyez *Lan-tien*, *Kouo*.

| 龍 PE-LOUNG. Voyez *Soung-yang*.

Digitized by Google

白馬 Pe-ma, nom d'un anc. canton dans le district de Hoa (Pe tchi-li).

| 帝城 Pe-ti-tch'ing, nom d'une ancienne construction à l'est de Koueï-tcheou-fou.

| 土 Pe-tou (Terre blanche). Voyez *Thsing-kien*.

| 羊城 Pe-yang-tch'ing, nom d'une ancienne place de guerre à l'ouest de Thaï-thoung-fou.

栢鄉 Pe-hiang, nom d'un arrondissement et d'une ville du troisième ordre, département de Tchao-tcheou (Pe-tchi-li), dépendant de Tchin-ting-fou.

Latit. de la ville. 37° 32′ } (cal.)
Longitude..... 112° 30′ }

Sous les Han, *Kao* 鄗 *hien*; sous les Souï, *Pe-hiang* | |.

| Pe. Voyez *Si-p'ing*.

| 人邑 Pe-jin-y. Voy. *Thang-chan*, département de Chun-te-fou.

百樓 Pe-lieou, nom d'une ancienne fortification établie, sous les Thang, au sud-est de Ting-hing.

| 濟 Pe-thsi, ancien nom de la partie sud-ouest de la Corée, depuis les Han jusqu'aux Thang.

僰 Pe, nom d'un ancien royaume étranger, dans le territoire de Siu-tcheou-fou (Sse-tchouen) et de Ma-hou-fou.

| 道 Pe-tao. Voyez *Y-pin* 宜賓.

PEI

貝丘 Peï-khieou (Mont des Coquilles.) Voy. *Thsing-p'ing*, *Tse-tchouen*.

貝州 Peï-tcheou. V. *Ngen*, *Thsing-ho*.

抑 Peï, nom d'une anc. principauté feudataire, établie par les Tcheou, au nord du territoire de Weï-hoeï-fou.

沛 Peï, nom d'un arrondissement et d'une ville du troisième ordre, département de Siu-tcheou-fou (Kiang-nan).

Latit. de la ville. 34° 49′ } (cal.)
Longitude..... 114° 50′ }

Autrefois, principauté de *Pi-yang* 偪陽; sous les Thsin, *Peï* | *hien*.

Idem. Voyez *Hoaï-youen*.

裴城 P'eï-tch'ing, nom d'une ancienne construction à l'est de Meï-tcheou.

邳州 P'eï-tcheou, nom d'un arrondissement et d'une ville du deuxième ordre, département de Siu-tcheou-fou (Kiang-nan), précédemment département de Hoaï-ngan-fou.

Latit. de la ville. 34° 30′ } (cal.)
Longitude..... 116° 00′ }

Sous les Hia, royaume de *P'eï* |; sous les Thsin, *Hia-p'eï* 下 |; sous les Heou-tcheou, *P'eï-tcheou* | |.

陂陽 Peï-yang, nom d'une ancienne ville du troisième ordre, sous les Ou, au midi de Ning-ton.

PEN

湓城 P'en-tch'ing. Voyez *Te-hou* (Kieou-kiang-fou).

盆允 P'en-yun, nom d'un ancien

arrondissem. des Tsin, à l'est de Sin-hoeï, département de Kouang-tcheou-fou.

P'ENG

彭 Peng, nom d'un arrondissement et d'une ville du troisième ordre, département de Tch'ing-tou-fou.

Latit. de la ville. 30° 56′ (cal.)
Longitude..... 101° 42′

Autrefois, royaume de *P'eng* | ; sous les Liang, *Toung-y* 東 益 ; sous les Souï, *Moung* 濛 *tcheou* ; sous les Thang, *P'eng* | *tcheou*.

| 州 Peng-tcheou. Voyez *P'eng*.

Idem. Nom d'un ancien arrondissement du Chen-si, comprenant P'eng-yang et Tchin-youen, départ. de P'ing-liang-fou.

| 山 Peng-chan, nom d'un arrondissement et d'une ville du troisième ordre, département de Meï-tcheou.

Latit. de la ville. 30° 15′ (cal.)
Longitude..... 101° 24′

Sous les Thsin, *Wou-yang* 武 陽 ; sous les Liang, *Ling-chi* 靈 石 ; sous les Weï occidentaux, *Kiang* 江 *tcheou* ; sous les Heou-tcheou, *Loung-chan* 隆 山 ; sous les Thang, *P'eng-chan* | |.

| 水 Peng-choui, nom d'un arrond. et d'une ville du troisième ordre, département de Tchoung-khing-fou.

Lat. de la v. 29° 14′ 24″ (obs. des miss.)
Longitude.. 105° 53′ 52″

Sous les Han, territ. de *Yeou-yang* 酉 陽 ; sous les Souï, *P'eng-choui* | | ; actuellement, compris dans le nouveau district de Yeou-yang-tcheou.

彭 綺 城 Peng-khi-tch'ing, nom d'une ancienne construction du temps des Ou, arrondissement de Lo-p'ing, département de Jao-tcheou-fou.

| 城 Peng-tch'ing. Voyez *Siu-tcheou-fou* (Kiang-nan).

| 澤 Peng-tse, nom d'un arrondissement et d'une ville du troisième ordre, département de Kieou-kiang-fou.

Lat. de la v. 30° 1′ 40″ (obs. des miss.)
Longitude.. 114° 15′ 10″

Arrondissement établi sous les Han ; sous les Souï, *Loung-tch'ing* 龍 城 ; sous les Thang, *Hao* 浩 *tcheou*.

L'ancien emplacement de la ville est 30 li à l'est de Hou-keou.

Idem. Voyez *Kieou-kiang-fou*, *Nan-khang-fou*, *Sing-tsen*.

| 衙 Peng-ya. Voyez *Pe-choui*.

| 陽 Peng-yang, nom d'un ancien arrondissement des Han, au sud-ouest de Tchin-youen, départ. de P'ing-liang-fou.

澎 湖 Peng-hou, îles de P'eng-hou, entre la côte du Fo-kien et l'île de Formose.

Latitude moyenne 23° 33′, longitude 117° 17′, d'après les cartes du dépôt de la marine et de l'amirauté anglaise.

蓬 州 Peng-tcheou, nom d'un arrondissement et d'une ville du deuxième ordre, département de Chun-khing-fou, 140 li au nord du chef-lieu.

Latit. de la ville. 31° 05′ (cal.)
Longitude..... 104° 00′

Digitized by Google

Sous les Han, territ. de *Thang-khiu* 宕渠 ; sous les Heou-tcheou, *P'eng* | *tcheou* : sous les Thang, *Hien-ngan* 咸安 ; puis *P'eng-tcheou* ||.

蓬溪 PÉNG-KHI, nom d'un arrondissement et d'une ville du troisième ordre, dép. de Thoung-tchouen-fou.

Latit. de la ville. 30° 46′ } (cal.)
Longitude..... 103° 25′ }

Sous les Han, territ. de *Kouang-han* 廣漢 ; sous les Wei occidentaux, *Fang-y* 方義 ; sous les Thang, *Wou-foung* 武豐 et *P'eng-khi* ||.

|萊 PÉNG-LAÏ, nom d'un arrondissement du troisième ordre affecté au chef-lieu, département de Teng-tcheou-fou. Voyez *Teng-tcheou-fou*.

Sous les Han, territ. de *Toung-laï* 東 | ; sous les Thang, *P'eng-laï* ||.

|池城 PÉNG-TCHI-TCH'ING, nom d'une ancienne ville des Thang, sur le territoire de P'eng-tcheou, au sud de Y-loung.

|| PÉNG-TCHI, nom d'un ancien lac, au nord de Khaï-foung-fou.

PI

皮氏 PI-CHI. Voyez *Ho-tsin*.

偪陽 PI-YANG. Voyez *Peï*.

費 PI, nom d'un arrondissement et d'une ville du troisième ordre, département de Y-tcheou-fou (Chan-toung).

Latit. de la ville. 35° 18′ } (cal.)
Longitude..... 115° 45′ }

Autrefois, *P'i-pe-y*, principauté de *P'i* | ; sous les Han, *P'i* | *hien*.

泌陽 PI-YANG, nom d'un arrondissement et d'une ville du troisième ordre, département de Nan-yang-fou.

Lat. de la v. 32° 48′ 40″ } (obs. des miss.)
Longitude.. 111° 02′ 30″ }

Sous les Han, *Wou-yn* 舞陰 ; sous les Wei-occidentaux, *Lin-wou* 臨武 ; sous les Thang, *Pi-yang* ||.

|州 PI-TCHEOU. Voyez *Thang*, département de Nan-yang-fou.

壁州 PI-TCHEOU, nom d'un ancien arrondissement comprenant, sous les Thang, le territoire de Thoung-kiang (Sse-tchouen).

|山 PI-CHAN, nom d'un arrondissement et d'une ville du troisième ordre, départem. de Tchoung-khing-fou.

Latit. de la ville. 29° 45′ } (obs. des miss.)
Longitude..... 103° 58′ }

Sous les Soung, *Pi-kiang* | 江.

|江 PI-KIANG. Voyez *Pi-chan*.

毘陵 PI-LING. V. *Kiang-yn*, *Tchang-tcheou-fou* (Kiang-nan).

郫 PI, nom d'un arrondissement et d'une ville du troisième ordre, département de Teh'ing-tou-fou.

Latit. de la ville. 30° 47′ } (cal.)
Longitude..... 101° 36′ }

Premier établissement, sous les Thang.

畢節 Pi-tsie, nom d'un district et d'une ville du troisième ordre, département de Ta-ting-fou, province de Kouei-tcheou.

Latit. de la ville. 27° 12′ } (cal.)
Longitude..... 102° 53′ }

Autrefois, territ. compris dans le pays des Lo-khiang; sous les Youen, dépendance de *Chun-youen* 順元; sous les Ming, *Pi-tsie-wei* | |. | |. Actuellement ce district dépend de celui de Ta-ting-fou.

PIEN

偏關 Pien-kouan, nom d'un arrondissement et d'une ville du troisième ordre, départ. de Ning-wou-fou (Chan-si boréal).

Latit. de la ville. 39° 44′ } (cal.)
Longitude..... 108° 53′ }

駢 Pien. Voyez *Lin-khiu*.

辯州 Pien-tcheou, nom d'un ancien district, sous les Thang, aux environs de Ou-tcheou-fou, territoire de Lo-pien.

卞韓 Pien-han, nom de la partie sud-ouest de la Corée, sous les Thsin et les Han.

| 京 Pien-king,

| 梁 Pien-liang,

| 州 Pien-tcheou. Voyez *Khaï-foung-fou*, *Thsiang-fou*.

便 Pien. Voyez *Young-king*.

PIN

邠州 Pin-tcheou, nom d'un département et d'un chef-lieu du deuxième ordre, dépendant du département de Si-ngan-fou.

Latit. de la ville. 35° 04′ } (cal.)
Longitude..... 105° 46′ }

Autrefois, territoire du royaume de *Pin* 豳; sous les Han orientaux, *Sin-ping* 新平; sous les seconds Wei, *Nan-p'in* 南豳; sous les Thang, *Pin-tcheou* | |.

濱州 Pin-tcheou, nom d'un arrondissement et d'une ville du deuxième ordre, département de Wou-ting-fou, précédemment départ. de Thsi-nan-fou.

Latit. de la ville. 37° 34′ } (cal.)
Longitude..... 115° 45′ }

Sous les Thang, territ. de *Thsien-ching* 千乘; sous les cinq dynasties postérieures, *Pin-tcheou* | |.

頻陽 Pin-yang. Voyez *Fou-p'ing*, *Thoung-kouan*.

賓州 Pin-tcheou, nom d'un arrondissement et d'une ville du deuxième ordre, précédemment département de Lieou-tcheou-fou, actuellement département de Sse-ngen-fou.

Lat. de la v. 23° 13′ 12″ } (obs. des miss.)
Longitude.. 106° 16′ 10″ }

Sous les Han, *Ling-fang* 領方; sous les Ou, *Lin-p'ou* 臨浦; sous les Thang, *Pin-tcheou* | |.

賓川州 Pin-tchouen-tcheou,

nom, d'un arrondissement et d'une ville du deuxième ordre, dép. de Ta-li-fou.

Latit. de la ville. 25° 46′
Longitude..... 98° 26′ (cal.)

Sous les Han, territoire de *Ye-yu* 葉榆.

邠國 Pin-koue, nom de l'ancienne principauté des premiers Tcheou, Voy. *Pin-tcheou* (district de Si-ngan-fou).

P'ING

平州 Ping-tcheou. Voyez *Young-p'ing-fou.*

Idem. Nom d'un ancien chef-lieu établi sur le territoire de Pa-tcheou.

Idem. Nom d'une île à l'est du golfe de Canton.

Latitude..... 22° 35′
Longitude..... 112° 00′

d'après les cartes de l'amirauté anglaise.

平山 Ping-chan, nom d'un arrondissement et d'une ville du troisième ordre, département de Tchin-ting-fou.

Latit. de la ville. 38° 17′
Longitude..... 111° 50′ (cal.)

Autrefois, *P'ou-y* 蒲邑; sous les Han, *P'ou-ou* 蒲吾; sous les Soui, *Fang-chan* 房; sous les Thang, *P'ing-chan* 平山.

平氏 Ping-chi. Voyez *Sin-yang-tcheou.*

平石 Ping-chi. Voyez *Lo-tch'ang.*

平舒 Ping-chu. Voyez *Ta-tch'ing.*

平順 Ping-chun, nom d'un arrondissement et d'une ville du troisième ordre, département de Lou-ngan-fou.

Latit. de la ville. 36° 08′
Longitude..... 111° 02′ (cal.)

Autrefois, territoire de *Thsing-yang-chan* 青羊山.

平伐 Ping-fa, nom d'un ancien district établi par les Youen, 120 lî au sud-est de Kouei-yang-fou.

平番 Ping-pan, nom d'un arrondissement nouveau, au sud de Liang-tcheou-fou (Kan-sou).

平海 Ping-haï. V. *Thsiouen-tcheou-fou.*

Idem. Nom d'une ville à l'est de la Corée, par lat. 37°.

平夏 Ping-hia, nom d'une ancienne place établie par les Soung, arrondissement de Tchin-youen (Chen-si).

平鄉 Ping-hiang, nom d'un arrondissement et d'une ville du troisième ordre, département de Chun-te-fou.

Latit. de la ville. 37° 2′
Longitude..... 112° 45′ (cal.)

Sous les Han, *Yng-thao* 瀴陶; sous les Wei, *P'ing-hiang* 平鄉; sous les Thang, *Foung tcheou* 封.

平興 Ping-hing, nom d'un ancien arrondissement des premiers Soung, au sud-est de Kao-yao.

Idem. Nom d'un ancien arrondissement des Han, à l'est de Jou-yang.

Idem. Voyez *Tchin-khieou.*

平和 Ping-ho, nom d'un arrondissement et d'une ville du troisième ordre, dép. de Tchang-tcheou-fou (Fo-kien).

Latit. de la ville. 24° 18′
Longitude..... 114° 53′ (cal.)

平河 Ping-ho. Voyez *P'ing-yang-fou.*

平湖 P'ING-HOU, nom d'un arrondissement et d'une ville du troisième ordre, département de Kia-hing-fou.

Lat. de la v. 30° 43′ 00″ } (obs. des
Longitude.. 118° 25′ 54″ } miss.)

Autrefois, *Tang-hou-chi* 當 | 市.

| 江 P'ING-KIANG, nom d'un arrondissement et d'une ville du troisième ordre, département de Yo-tcheou-fou.

Lat. de la v. 28° 42′ 2n″ } (obs. des
Longitude.. 111° 4′ 25″ } miss.)

Autrefois, territoire de *Lo* 羅; sous les Ou, *Han-tch'ang* 漢昌; sous les cinq dynasties postérieures, *P'ing-kiang* | |.

Idem. Voyez *Ou*, *Sou-tcheou-fou*.

| 丘 P'ING-KHIEOU. Voy. *Foang-khieou*.

| 琴 P'ING-KHIN, nom d'un ancien district, établi par les Thang, dans l'arrondissement actuel de Yo-lin-tcheou.

| 谷 P'ING-KO, nom d'un arrondissement et d'une ville du troisième ordre, département de Chun-thien-fou.

Latit. de la ville. 4n° 12′ } (cal.)
Longitude..... 114° 23′ }

Premier établissement, sous les Han.

| 固 P'ING-KOU, nom d'un ancien arrondissement du troisième ordre, sous les Ou, 160 li au nord de Hing-kone.

| 利 P'ING-LI, nom d'un arrondissement et d'une ville du troisième ordre, département de Hing-ngan-fou.

Latit. de la ville. 32° 18′ } (cal.)
Longitude..... 107° n3′ }

Sous les Han, territoire de *Tchang-li* 長 |; sous les Tsin, *Chang-lien* 上廉; sous les premiers Soung, *Ki-yang* 吉陽; sous les Thang, *P'ing-li* | |.

平涼府 P'ING-LIANG-FOU, nom d'un département et de son chef-lieu, province de Chen-si.

Lat. de la v. 35° 34′ 48″ } (obs. des
Longitude.. 104° 20′ 30″ } miss.)

A l'époque du Tchun-thsieou, territoire de *Tchao-no* 朝那; sous les Thsin, dépendance de la province de *Pe-ti* 北地; sous les Han, *Ngan-ting* 安定; sous les seconds Wei, *Wou* 武 *tcheou*; sous les Sui et les Thang, *P'ing-liang* | |; sous les Soung, *King-yuen* 涇原; sous les Ming, *P'ing-liang-fou* | | |.

| 涼 P'ING-LIANG, nom d'un arrondissement du troisième ordre, affecté au chef-lieu du dép. de P'ing-liang-fou.

Sous les Han, territoire de *Tchao-no* 朝那 et de *King-yang* 涇陽; sous les Sui, *P'ing-liang* | |. Voyez *P'ing-liang-fou*.

| 陵 P'ING-LING. Voy. *Li-tch'ing* (Chan-toung), *Hing-p'ing*.

| 陸 P'ING-LO, nom d'un arrondissement et d'une ville du troisième ordre, département de Kiai-tcheou, précédemment département de P'ing-yang-fou.

Latit. de la ville. 34° 47′ } (cal.)
Longitude..... 108° 43′ }

Autrefois, principauté de *Yu* 虞;

sous les Han orientaux, *Ho-pe* 河北; sous les Thang, *P'ing-lo* 平陸.

平陸 PING-LO. Voyez *Wen-chang*.

樂府 PING-LO-FOU, nom d'un département et de son chef-lieu, province de Kouang-si.

Lat de la v. 24° 21′ 54″ (obs. des miss.)
Longitude.. 108° 09′ 15″

Sous les Tcheou, territoire des Yone du nord; sous les Thsin, dépendance de la province de Koueï-lin; sous les Han, de celle de Thsang-ou; à l'époque des trois royaumes, sous les Ou, *Chi-ngan* 始安; sous les Thang, *Tchao* 昭 *tcheou*; sous les Youen, *P'ing-lo* 平陸. Ce dernier nom a été conservé.

平陸 PING-LO, nom d'un arrondissement du troisième ordre, affecté au chef-lieu du département de P'ing-lo-fou.

Sous les Ou, *P'ing-lo* 平陸; sous les Thang, *Lo* 洛 *tcheou*.

洛, ou 羅 PING-LO, nom d'une ville et d'un arrondissement au nord de Ning-hia-fou.

Latit. de la ville. 38° 52′ (cal.)
Longitude.... 103° 43′

魯 PING-LOU, nom d'un nouvel arrondissement, département de So-p'ing-fou (Chan-si boréal). La ville est au sud du chef-lieu et au nord de So-tcheou.

Latit. de la ville. 39° 45′ (cal.)
Longitude..... 109° 46′

南 PING-NAN, nom d'un arrondissement et d'une ville du troisième ordre, département de Thsin-tcheou-fou (Kouang-si).

Latit. de la ville. 23° 32′ (cal.)
Longitude..... 107° 43′

Sous les Han, territoire de *Moung-ling* 猛陵; sous les Tsin, *Wou-tch'ing* 武城; sous les Thang, *P'ing-nan* 平南.

平南 PING-NAN. Voy. *Thaï-p'ing-fou*.

安道 PING-NGAN-TAO, nom d'un départ. de la Corée, partie nord-ouest.

壩衛 PING-PA-WEÏ, nom d'un district et de son chef-lieu, province de Koueï-tcheou.

Latit. de la ville. 26° 09′ (cal.)
Longitude..... 104° 37′

Premier établissement, sous les Ming.

相 PING-SIANG, nom d'une ville de la côte occidentale de la Corée, sous les Soung et les Ming.

茶洞 PING-TCHA-TOUNG, nom d'un district du Sse-tchouen oriental.

Latit. de la ville. 28° 30′ (cal.)
Longitude..... 106° 23′

昌 PING-TCH'ANG. Voyez *Kiaï-hioa*, *Souï-yang*, *Te-p'ing*.

城 PING-TCH'ING, nom d'une ancienne ville des Thsin et des Han, à l'est de Thaï-thoung.

川 PING-TCHOUEN. Voyez *Wen* (département de Hoaï-khing-fou).

陶 PING-THAO. Voyez *P'ing-yao*.

泉 PING-THSIOUEN, nom d'un ancien arrondissement, établi par les Souï, au sud-ouest de Kien-tcheou, département de Tch'ing-tou-fou.

定州 PING-TING-TCHEOU, nom d'un département et d'un chef-lieu du

deuxième ordre, province de Chan-si, dépendant du département de Thaï-yonen-fou.

Latit. de la ville.. 37° 52′ } (cal.)
Longitude..... 111° 15′ }

Sous les Han, territoire de *Chang-ngaï* 上艾; sous les seconds Weï, *Chi-ngaï* 石艾; sous les Thang, *Kouang-yang* 廣陽; sous les Soung, *P'ing-ting* | |.

平度州 P'ING-TOU-TCHEOU, nom d'un arrondissement et d'une ville du deuxième ordre, département de Laï-tcheou-fou.

Latit. de la ville. 36° 46′ } (cal.)
Longitude..... 118° 00′ }

Sous les Han, *P'ing-tou* | | *hien*; sous les Han orientaux, *Kiao-toung* 膠東; sous les Souï, *Kiao-choui* 膠水.

| 都 P'ING-TOU. Voyez *Foung-tou*, *Ngan-fo*.

| 武 P'ING-WOU, nom d'un arrondissement et d'une ville du troisième ordre, où est fixé le chef-lieu du département de Lonng-ngan-fou. Voy. *Loung-ngan-fou*.

| 邑 P'ING-Y, nom d'nne ancienne ville du royaume de Tchao, 40 li au nord-est de Tchang-lo (Chan-toung, département de Thsing-tcheou-fou).

| 舜 P'ING-Y, nom d'un arrondissement du troisième ordre, récemment établi au nord-est de Khio-tsing-fou.

Latit. de la ville. 25° 40′ } (cal.)
Longitude..... 101° 50′ }

| 夷 P'ING-Y, nom d'un chef-lieu d'arrondissement, 45 li au sud-ouest de Mahou-fou (Sse-tchonen).

平夷 P'ING-Y. Voy. *Lo-liang-tcheou*.

| 陽府 P'ING-YANG-FOU, nom d'un département et de son chef-lieu, province de Chan-si.

Lat. de la v. 36° 06′ 00″ } (obs. des miss.)
Longitude.. 109° 13′ 00″ }

Sous les Hia, *P'ing-yang* | |; à l'époque du Tchun-thsieou, dépendance du royaume de Tsin; et à l'époque des guerres civiles, dépendance du royaume de Tchao; sous les Thsin et les Han, territoire de *Ho-toung* 河東; sous les seconds Weï, *Thang* 唐 *tcheou*; sous les Souï, *P'ing ho* | 河 et *Lin-fen* 臨汾; sous les Thang, *Tsin* 晉 *tcheou*; sous les Liang postérieurs, *Ting-tch'ang* 定昌 et *Kien-khoung* 建雄; sous les Yonen, *Tsin-ning* 晉寧; sous les Ming, *P'ing-yang-fou* | | |.

| | P'ING-YANG. Voyez le précédent.

Idem. Nom d'un arrondissement et d'une ville du troisième ordre, département de Wen-tcheou-fou (Tche-kiang).

Latit. de la ville. 27° 42′ } (cal.)
Longitude..... 118° 00′ }

Autrefois, *Ngan-kou* 安固 et *Chi-yang* 始; sous les Thang, *P'ing-yang* | |.

Idem. Voyez *Meï* et *Thaï-chun*, *Kouï-yang-tcheou*.

Idem. Nom d'nne ancienne ville de l'époque des guerres civiles, au sud de Chan-yang (dép. de Hoaï-ngan-fou).

平遙 Ping-yao, nom d'un arrondissement et d'une ville du troisième ordre, département de Fen-tcheou-fou.

Latit. de la ville. 37° 12′
Longitude..... 109° 48′ (cal.)

Autrefois, territoire de *Thao* **陶**, principauté de Yao; sous les Han, *P'ing-thao* | **陶**; sous les seconds Wei, *Ping-yao* | |.

| 陰 Ping-yn, nom d'nn arrondissement et d'une ville du troisième ordre, département de Thaï-ngan-fou.

Lat. de la v. 36° 23′ 02″
Longitude.. 114° 14′ 30″ (obs. des miss.)

Sous les Han, territoire de *Loa* **盧** *hien;* sous les Souï, *Yu-chan* **楡山** et *Ping-yn* | |.

Idem. Voyez *Ho-yn.*

| 越州 Ping-yoüe-tcheou, nom d'un département du Koueï-tcheou, et de son chef-lieu.

Latit. de la ville. 26° 40′
Longitude..... 105° 00′ (cal.)

| 原 Ping-youen, nom d'un arrondissement et d'une ville du troisième ordre, département de Thsi-nan-fou.

Latit. de la ville. 37° 15′
Longitude..... 114° 16′ (cal.)

Autrefois, centre de la principauté de *Ping-youen* | |**君食邑**; sous les Han, *Ping-youen* | |.

Idem. Voyez *Ning-yang, Thsi-nan-fou, Lo-ting-tcheou, Wou-ting-fou, Te-tcheou.*

| 遠 Ping-youen, nom d'uu arrondissement et d'une ville du troisième ordre, département de Tchao-tcheou-fou, actuellement départ. de Kia-yng-tcheou.

Latit. de la ville. 24° 47′
Longitude..... 113° 34′ (cal.)

平遠州 Ping-youen-tcheou, nom d'une ville et d'un arrondissement du deuxième ordre, dans le département de Ta-ting-fou (Koueï-tcheou).

Latit. de la ville. 26° 32′
Longitude..... 103° 10′ (cal.)

萍鄉 Ping-hiang, nom d'un arrondissement et d'une ville du troisième ordre, départ. de Youen-tcheou-fou.

Latit. de la ville. 27° 39′
Longitude..... 111° 30′ (cal.)

Sous les Han, territoire de *Y-tchun* **宜春**; sous les Ou, *P'ing-hiang* | |.

屏山 Ping-chan, nom d'un arrond, et d'une ville du troisième ordre, département de Siu-tcheou-fou, précédemment départ. de Ma-hou-fou.

Latit. de la ville. 28° 20′
Longitude..... 101° 45′ (cal.)

Autrefois, territoire de *Loang-hou* **龍湖**.

| 陵 Ping-ling: Voyez *Hing-p'ing* (département de Si-ngan-fou).

| 州 Ping-tcheou. Voyez *Lou-loung.*

| 南 Ping-nan, nom d'un arrondissement et d'une ville du troisième ordre, départem. de Fon-tcheou-fou (Fo-kien).

Au nord-ouest du chef-lieu.

Latit. de la ville. 26° 18′
Longitude..... 116° 12′ (cal.)

坪州 Ping-tcheou. Voyez *Tchin-ting-fou.*

Idem. Nom d'un ancien district, sous les Youen, dans le territoire actuel de Kin-thang.

憑祥州 Ping-thsiang-tcheou,

nom d'un arrondissement et d'une ville du deuxième ordre, département de Sse-ming-fou.

Latit. de la ville. 22° 09′ } (cal.)
Longitude..... 104° 08′ }

P'O

勃 ou 渤 海 Po-haï, nom d'un ancien arrondissement, à l'extrémité nord-est du Chan-toung, dont le centre correspond à Pin-tcheou (Chan-toung). Voyez *Ho-kien-fou*, *Li-tsin*, *Wou-ting-fou*, *Tchen-hoa*, *Thsang-tcheou*.

| 弄 Po-loung, nom d'un anc. district des Thang, sur le territ. de Ta-li-fou.

亳 城 Po-tch'ing. Voy. *Youen-khio*, *Kouei-te-fou*.

| 州 Po-tcheou, nom d'un arrondissement et d'une ville du deuxième ordre, département de Yng-tcheou-fou.

Lat. de la v. 33° 57′ 50″ } (obs. des miss.)
Longitude.. 113° 33′ 47″ }

A l'époque du Tchun-thsieou, *Tsiao-y* 譙 邑. Le nom actuel date des Heou-tcheou.

波 州 Po-tcheou. Voy. *Ngan-p'ing-tcheou*.

破 羌 Po-khiang. Voyez *Si-ning-fou*.

嶓 冢 Po-tchoung, nom d'une chaine de montagnes dans le Chen-si inférieur. V. *Mien*.

鄱 陽 Po-yang, nom d'un arrondissement du troisième ordre affecté au chef-lieu du départ. de Jao-tcheou-fou.

Premier établiss. sous les Thsin.

Idem. Nom du grand lac à l'ouest de Jao-tcheou-fou.

播 州 Po-tchéou, nom d'un district sud-est du Sse-tchouen inférieur.

Sous les Thang, *Lang* 郎 *tcheou* et *Po-tcheou* | |; sous les Soung, *Tsun-y* 遵 義. V. *Tsun-y-fou*.

濮 州 Po-tchéou, nom d'un arrondissement et d'une ville du deuxième ordre, départ. de Thsao-tcheou-fou.

Latit. de la ville. 35° 48′ } (cal.)
Longitude..... 113° 13′ }

A l'époque du Tchun-thsieou, *Wei-tch'ing* 衛 城, capitale du royaume de Wei; sous les Han, *Kouen-tch'ing* 鄄 城; sous les Souï, *Po-tcheou* | |.

Idem. Voyez *Toung-tch'ang-fou*.

| Po, royaume du Sse-tchouen, au temps des Tcheou. Voyez *Ho* 合 *tcheou*.

| 陽 Po-yang. Voyez *Hoa*.

PO ou POU

博 州 Po-tcheou. Voy. *Liao-tch'ing*.

| 興 Po-hing, nom d'un arrondissement et d'une ville du troisième ordre, département de Thsing-tcheou-fou.

Latit. de la ville. 37° 15′ } (cal.)
Longitude..... 116° 00′ }

Sous les Han, *P'o-tch'ang* | 昌; sous les cinq dynasties postérieures, *P'o-hing* | |.

| 浪 沙 Po-lang-cha. Voyez *Yang-wou*.

| 勞 Pou-lao, nom d'un ancien arron-

dissement des Liang, au sud-ouest de Tchao-p'ing.

| 林 Po-lin, nom d'une ancienne ville des Liang, au snd-onest de Kao-yao.

| 陵 邑 Po-ling-y. Voyez *Po-p'ing*.

| | Po-ling. Voyez *P'o-ye*, *Ting-tcheou*, *Thang*, *Ngan-p'ing*.

| 羅 Po-lo, nom d'un arrondissement et d'une ville du troisième ordre, département de Hoeï-tcheou-fou (Kouang-toung).

Latit. de la ville. 23° 10′ } (cal.)
Longitude..... 112° 02′ }
Premier établiss. sous les Han.

Idem. Voyez *Hoeï-tcheou-fou*, *Loung-men*, *Kouei-chen*.

| 南 Po-nan. Voyez *Young-p'ing*, *Pao-chan*, *Lan-tcheou*.

| 白 Po-pe, nom d'un arrondissement et d'nne ville du troisième ordre, département de Yo-lin-tcheou, précédemment département de Ou-tcheou-fou.

Latit. de la ville. 22° 23′ } (cal.)
Longitude..... 107° 16′ }
Sous les Han, territoire de *Ho-p'ou* 合 浦; sous les Thang, *P'o-pe* | |.

| 平 Po-p'ing, nom d'un arrondissement et d'une ville du troisième ordre, département de Toung-tch'ang-fou.

Latit. de la ville. 36° 43′ } (cal.)
Longitude..... 113° 58′ }
Dans le royaume de Thai, *P'o-ling-y* | 陵 邑; sous les Han, *Po-p'ing* | |.

| 昌 Po-tch'ang. Voyez *P'o-hing*.

| 城 Pou-tch'ing. Voyez *Thaï-ngan-fou*

博 野 Po-ye, nom d'un arrondissement et d'une ville du troisième ordre, département de Pao-ting-fou.

Latit. de la ville. 38° 30′ } (cal.)
Longitude..... 113° 14′ }
Sous les Han, territoire de *Li-ou* 蠡 吾; sous les Han orientaux, *P'o-ling* | | 陵; sous les Wei, *P'o-ye* | |.

| 邑 Pou-y. Voyez *Thaï-ngan-fou*.

Po-yo. Voyez *Pao-yu*.

POU

不 夜 Pou-ye. Voyez *Wen-teng*.

| 韋 Pou-wei. Voyez *Pao-chan*.

布 山 Pou-chan, nom d'un ancien arrondissement du troisième ordre, sous les Han, 50 li à l'ouest de Kouei-p'ing.

普 州 Pou-tcheou, nom d'un ancien district, sous les Souï et les Thang. Il comprenait les territoires de Ngan-kiu, département de Tchoung-khing-fou, et de Lo-tchi, département de Thoung-tchouen-fou.

| 洱 府 Pou-eul-fou, nom d'un départem. et de son chef-lieu, à l'ouest de celui de Li-kiang-fou, province de Ynn-nan.

Latit. de la ville.. 23° 02′ } (cal.)
Longitude..... 98° 50′ }

| 寧 Pou-hing, nom d'nn arrondissement et d'une ville du troisième ordre, département de Tchao-tcheou-fou.

Latit. de la ville. 23° 32′ } (cal.)
Longitude.... 113° 52′ }

Idem. Voyez *Young*, *Jin-cheou*.

普安 Pou-ngan, nom d'un district et d'une ville du troisième ordre, département de Hing-y-fou, province de Koueï-tcheou.

Lat. de la v. 25° 44′ 24″ (obs. des miss.)
Longitude.. 102° 19′ 10″

Autrefois, territoire de *Ye-lang* 夜郎; sous les Thsin, dépendance du Khien-tchoung, et sous les Han, dépendance de la province de Tsang-kho; sous les Han du pays de Chou, *Hing-kou* 興古; sous les Thang, *Si-p'ing* 西平 et *Pan* 盤 *tcheou*; sous les Youen, *P'ou-ngan-lou* 普安路; sous les Ming, *P'ou-ngan-tcheou* 普安州.

定 Pou-ting, nom du chef-lieu actuel, département de Ngan-chun-fou.

Premier établissement, par les Youen.

慈 Pou-tseu, nom du district précédent P'ou-tcheou, sous les Liang.

Idem. Voyez *Ngan-yo*.

陀 Pou-tho, île au sud-est de la grande île Tcheou-chan, autrement Chu-san, par lat. 30° 10′.

圃田 Pou-thien, ancien nom du territoire de Tchoung-meou.

浦江 Pou-kiang, nom d'un arrondissement et d'une ville du troisième ordre, département de Kin-hoa-fou.

Latit. de la ville. 29° 28′ (cal.)
Longitude .... 117° 29′

Sous les Thang, *P'ou-yang* 陽; sous les cinq dynasties postér., *P'ou-kiang* 江.

浦城 Pou-tch'ing, nom d'un arrondissement et d'une ville du troisième ordre, département de Kien-ning-fou.

Lat. de la v. 28° 00′ 30″ (obs. des miss.)
Longitude.. 116° 16′ 40″

Sous les Han, *Han-king* 漢興; sous les Ou, *Ou-king* 吳興; sous les Thang, *P'ou-tch'ing* 浦城.

Idem. Pou-tch'ing, nom d'un arrondissement et d'une ville du troisième ordre, département de Thoung-tcheou-fou, précédemment départ. de Si-ngan-fou.

Latit. de la ville. 34° 58′ (cal.)
Longitude..... 107° 08′

Sous les Thsin, *Tchoung-thsioueu* 重泉; sous les Weï occidentaux, *P'ou-tch'ing* 蒲城; sous les Thang, *Foung-sien* 奉先.

陽 Pou-yang. Voyez *P'ou-kiang*.

莆田 Pou-thien, nom d'un arrondissement du troisième ordre, affecté au chef-lieu du département de Hing-hoa-fou.

Sous les Tsin, territoire de *Tsin-ngan* 晉安; sous les Souï, *P'ou-thien* 莆田. Voyez *Hing-hoa-fou*.

中 Pou-tchoung. Voy. *Hing-hoa-fou*.

蒲 Pou, nom d'un arrondissement et d'une ville du troisième ordre, département de Si-tcheou (Chan-si), précédemment départem. de P'ing-yang-fou.

Latit. de la ville. 36° 18′ (cal.)
Longitude.... 108° 46′

A l'époque du Tchun-thsieou, *P'ou-tch'ing* 蒲城; sous les se-

conds Wei, *Chi-tch'ing* 石城; sous les Souï, *P'ou* | *hien*.

蒲 Pou. Voyez *Fei-hiang*.

| 州府 Pou-tcheou-fou, nom d'un département et de son chef-lieu, province de Chan-si, précédemment département de P'ing-yang-fou.

Lat. de la v.. 34° 54′ 0″ } (obs. des
Longitude... 107° 55′ 0″ } miss.)

A l'époque du Tchun-thsieou, *P'ou-fan* | 坂; sous les Heou-tcheou, *P'ou-tcheou* | |; sous les Thang, *Ho-tchoung* 河中.

| 坂 Pou-fan. Voyez *Pou* | *tcheou-fou*.

| 圻 Pou-khi, nom d'un arrondissement et d'une ville du troisième ordre, département de Wou-tch'ang-fou.

Latit. de la ville. 29° 42′ } (cal.)
Longitude. .... 111° 23′ }

Sous les Han, territoire de *Cha-sien* 沙羨; sous les On, *P'ou-khi* | |.

| 江 Pou-kiang, nom d'nn arrondissement et d'une ville du troisième ordre, département de Khioung-tcheou.

Latit. de la ville. 30° 12′ } (cal.)
Longitude. .... 101° 15′ }

Sous les Han, territoire de *Lin-khioung* 臨邛; sous les Wei occidentaux, *Kouang-ting* 廣定; sous les Souï, *P'ou-kiang* | |.

| 姑 Pou-kou, nom d'nne ancienne ville fondée par Thaï-wou des Chang dans le territoire de Po-hing.

| 關 Pou-kouan. Voyez *Tchao-y*.

| 臺 Pou-thaï, nom d'un arrondissement et d'une ville du troisième ordre, département de Wou-ting-fou.

Latit. de la ville. 37° 26′ } (cal.)
Longitude..... 115° 50′ }

Sous les Han, territoire de *Si-ouo* 隰沃; sous les Souï, *P'ou-thaï* | |.

| 台 Pou-thaï (on comme le précédent), nom de deux îles du golfe de Canton.

1re; latitude.... 21° 59′
— longitude... 111° 22′
2e; latitude.... 22° 10′
— longitude... 111° 52′

D'après les cartes de l'amirauté anglaise.

| 亭 Pou-ting, nom d'nn ancien arrondissement des Wei occidentaux, au sud de Jin-cheou. Voyez *Te-ngan*, *Tsing-yen*.

| 子 Pou-tsen. Voyez *Si* 隰 *tcheou*.

| 邑 Pou-y. } Voyez *P'ing-chan*.
| 吾 Pou-ou }

| 陰 Pou-yn. Voyez *Khi-tcheou*.

| 原 Pou-youen. Voyez *Khioung* 邛 *tcheou*.

POUNG. Voyez PENG.

Digitized by Google

S

SAN

三水 San-choui, nom d'un arrondissement et d'une ville du troisième ordre, département de Pin-tcheou, dépendant du départ. de Si-ngan-fou.

Latit. de la ville. 35° 12′
Longitude..... 105° 58′ (cal.)

Autrefois, pays de *Pin* 豳; sous les Han, *San-chouï* | |.

Idem. Nom d'un arrondissement et d'une ville du troisième ordre, département de Konang-tcheou-fou.

Latit. de la ville. 23° 15′
Longitude..... 110° 25′ (cal.)

Sous les Liang, territ. de *Nan-haï* 南海 et de *Kao-yao* 高要.

| 韓 San-han, ancien nom de la Corée méridionale, divisée en trois districts sous le nom de *Han* |.

| 河 San-ho, nom d'un arrondissem. et d'une ville du troisième ordre, département de Chun-thien-fou.

Latit. de la ville. 40° 00′
Longitude..... 114° 41′ (cal.)

Sous les Han, *Lin-khiu* 臨朐; sous les Thang, *San-ho* | |.

| 戶 San-hou, nom d'une ancienne ville de l'époque du Tchun-thsieou, arrondissement de Neï-hiang.

| 衢 San-khiu. V. *Khiu* | *tcheou-fou.*

| 監 San-kien. Voyez *Hoaï-khing-fou.*

| 龍 San-loung. Voyez *Khi-chan.*

三門 San-men, nom d'une île de la rade de Macao.

Latitude..... 22° 03′
Longitude..... 111° 37′

D'après les cartes de l'amirauté anglaise.

| 泊 San-po, nom d'un arrondissement et d'une ville du troisième ordre, département de Ynn-nan-fou.

Latit. de la ville. 24° 55′
Longitude..... 100° 13′ (cal.)

Sous les Soung, territoire de *Chen-tchen* 善闡; sous les Youen, *San-po* | |.

| 臺 San-thaï (les trois tours), nom de l'arr. du chef-lieu dn département de Thoung-tchouen-fou. Voyez ce nom.

| 川 San-tchouen. Voyez *Young-tse.*

| | 郡 San-tchouen-kiun, ancienne province. Voyez *Jou-tcheou*, *Hoaï-khing-fou*, *Ho-nan-fou*, *Khaï-foung-fou.*

| 慤 San-tsoung, ancien nom du pays de Ting-thao (Chan-toung).

| 原 San-youén, nom d'un arrondissement et d'une ville du troisième ordre, département de Si-ngan-fou.

Latit. de la ville. 34° 37′
Longitude..... 106° 33′ (cal.)

Sous les Han, territ. de *Tchi-yang* 池陽; sous les seconds Weï, *San-youen* | |; sous les Thang, *Hoa-tchi* 華 |.

| 萬 San-wan, nom d'une ville au nord du Liao-toung.

SANG

桑泉 Sang-thsiouen. V. *Lin-tsin.*

州 Sang-tcheou, nom d'un ancien arrondissement dépendant de Ting-youen-fou, district du Koueï-tcheou, sous les Youen.

植 Sang-tchi, nom d'un nouvel arrondissement au nord-est de Yong-chun-fou.

Lat. du chef-lieu. 29° 25′ } (cal.)
Longitude..... 107° 43′ }

SEN

莘 Sen, nom d'un arrondissement et d'une ville du troisième ordre, départ. de Toung-tch'ang-fou. On peut aussi prononcer Sin.

Latit. de la ville. 36° 16′ } (cal.)
Longitude..... 113° 33′ }

Sous les Han, *Yang-p'ing* 陽平; s. les Heou-tcheou, *Wou-yang* 武陽; sous les Souï, *Thsing-y* 清邑 et *Sen hien*; sous les Thang, *Sen tcheou*.

Idem. Nom d'une ancienne principauté au sud de Ho-yang.

SI

西州 Si-tcheou, nom d'une ancienne résidence impériale, au nord-ouest de Kiang-ning-fou.

縣 Si-hien. Voyez *Mien.*

水 Si-choui, nom d'un ancien arr. des Liang, à l'est de P'eng-tse, et d'un arr. des Heou-tcheou, à l'onest de Lang-tchoung.

西豐 Si-foung, nom d'une ancienne ville des Tsin, 50 li au sud-ouest de Fou-tcheou-fou (Kiang-si). Voyez *Lin-tchouen.*

封 Si-foung, nom d'un ancien district du Sse-tchouen, comprenant sous les Thang la partie nord-onest du district de Meou-tcheou.

鄉 Si-hiang, nom d'un arrondissement et d'une ville du troisième ordre, département de Han-tchoung-fou.

Latit. de la ville. 32° 42′ } (cal.)
Longitude..... 105° 33′ }

Sous les Han du pays de Chou, *Nan hiang* 南; sous les Tsin, *Si-hiang*.

河 Si-ho. V. *Fen-tcheou-fou, Lin-fen.*

和 Si-ho, nom d'un arrondissement et d'une ville du troisième ordre, département de Koung-tch'ang-fou.

Latit. de la ville. 34° 00′ } (cal.)
Longitude..... 102° 56′ }

Sous les Thsin, territoire de *Lin-thao* 臨洮; sous les Han, *Chang-lo* 上祿; sous les Wei occidentaux, *Tchang-tao* 長道; sous les Soung, *Si-ho*.

Idem. Voy. *Min-tcheou-weï, Lin-thao-fou.*

華 Si-hoa, nom d'un arrondissement et d'une ville du troisième ordre, département de Tch'in-lieou-fou.

Latit. de la ville. 33° 53′ } (cal.)
Longitude..... 112° 18′ }

Sous les Han, *Si-hoa*; sous les Souï, *Houng-keou* 鴻溝; sous les Thang, *Ki-tch'ing* 箕城.

Idem. Voyez *Thoung-tcheou-fou* (Chen-si).

Digitized by Google

西羌 SI-KHIANG, nom d'un ancien peuple étranger de l'ouest. Voyez *Si-ning-fou.*

西京 SI-KING. Voyez *Foung-thsiang-fou, Ho-nan-fou, Thaï-youen-fou.*

西涼 SI-LIANG. Voyez *Young-tch'ang-weï.*

西林 SI-LIN, nom d'un arrondissement récemment établi à l'onest de Sse-tch'ing-fou, par lat. 24° 15′.

西陵 SI-LING. Voyez *Y-ling-tcheou, Hoang-kang, Hoang-tcheou-fou, Matching, Yun-moung.*

西隆州 SI-LOUNG-TCHEOU, nom actuel d'un arrondissement du deuxième ordre établi récemment au nord-ouest de Sse-tch'ing-fou, par lat. 24° 32′.

西安府 SI-NGAN-FOU, nom d'un département et du chef-lieu principal, province de Chen-si.

Lat. de la v. 34° 16′ 45″ } (obs. de
Longitude. . 106° 37′ 45″ } 1788.)

La capitale des Tcheou était dans ce département. Sous les Thsin, *Kouan-tchoung* 關中; au commencement des Han, *Weï-nan* 渭南 et *Nei-sse* 內史. Han-wou-ti divisa ce territoire en trois districts, relevant de la capitale. Sous les Han orientaux, *Young-tcheou* 雍州; sous les Thang, *Kouan-neï* 關內; sous les Soung, *Young-hing* 永興; sous les Youen, *Ngan-si* 安西; sous les Ming, *Si-ngan-fou* 西安.

Le chef-lieu de ce département fut capitale de la Chine sous les Thsin, les Han et les Thang.

西安 SI-NGAN, nom d'un arrond. du troisième ordre, affecté au chef-lieu du département de Khin-tcheou-fou.

Sous les Thsin, *Thaï-mo* 太末; sous les Han, *Sin-ngan* 新安; sous les Tsin, *Sin-ngan* 信安; sous les Thang, *Si-ngan* 西安.

西寧 SI-NING, nom d'un arroudissement et d'une ville du troisième ordre, département de Lo-ting-tcheou.

Latit. de la ville. 23° 10′ } (cal.)
Longitude. . . . . 108° 16′ }

Premier établissement, 5e année Waug-li (1576). Voyez *Fou-min.*

Idem. Nom d'une ville et d'un arrondissement du troisième ordre, département de Siouen-hoa-fou, au nord-ouest de Yo-tcheou.

Latit. de la ville. 40° 06′ } (cal.)
Longitude. . . . 111° 53′ }

Idem. Voyez *Hoeï-ning.*

Idem. Nom d'une ancienne ville des Liang, 63 li au sud de Thsoung-jin.

西寧府 SI-NING-FOU, nom d'un district et de son chef-lieu, nord-ouest du Chen-si et du Kan-sou.

Lat. de la v.. 36° 39′ 20″ } (obs. des
Longitude... 99° 28′ 00″ } miss.)

Autrefois, pays des *Si-khiang* 西羌, avec le nom de *Hoang-tchoung* 湟中; sous les Han, *P'o-khiang* 破羌, ville de troisième ordre; sous les Han orientaux, *Si-p'ing* 西平; sous les Souï, *Chen tcheou*; sous les Soung, *Hoang tcheou* et *Si-ning* 湟. Actuellement, ce département est du premier rang, et le chef-lieu se nomme Si-ning.

Digitized by Google

西寧梨州 SI-NING-LI-TCHEOU. Voy. *Fou-min.*

西平 SI-P'ING, nom d'un arrondissement et d'une ville du troisième ordre, département de Jou-ning-fou.

Latit. de la ville. 33° 27′ (cal.)
Longitude..... 111° 48′ (cal.)

Autrefois, principauté de *Pe* 栢; sous les Han, *Si-p'ing* 西平.

Idem. Voyez *Lin-tchouen, Tchen-y-tcheou, P'ou-ngan-tcheou, Si-ning-fou, Yang-kiang.*

西平州 SI-P'ING-TCHEOU, nom d'un ancien arrondissement des Thang, dans le territoire actuel de Lo-liang-tcheou.

西昌 SI-P'ING-TCH'ANG. Voyez *Te-p'ing.*

西宋州 SI-SOUNG-TCHEOU, nom d'un ancien chef-lieu, établi par les Thang, sur le territoire de Ho-khio-tcheou (Yun-nan).

西昌 SI-T'CHANG. Voyez *Sin-kien, Thaï-ho*, département de Ki-ngan-fou.

Idem. Nom du chef-lieu du nouveau district de Ning-youen-fou, au sud-ouest du Ssé-tchouen.

西周 SI-TCHEOU (pays de). Voyez *Sin-ngan*, département de Ho-nan-fou.

西城 SI-TCH'ING. Voy. *Hing-ngan-tcheou.*

西川 SI-TCHOUEN. Voyez *Tch'ing-tou-fou.*

西充 SI-TCHOUNG, nom d'un arrondissement et d'une ville du troisième ordre, département de Chun-khing-fou.

Latit. de la ville. 31° 02′ (cal.)
Longitude..... 103° 31′ (cal.)

Sous les Han, territoire de *Pa-kiun* 巴郡; sous les Tsin, *Si-tchoung* 西充; sous les Wei occidentaux, *Tsin-tch'ing* 晉城.

西楚 SI-THSOU. V. *Foung-yang-fou.*

西爨 SI-TSOUAN. Voyez *Sin-hing-tcheou, Khio-tsing-foa.*

西陽 SI-YANG. Voyez *Hoang-tcheou-fou, Kouang-chan* 光山.

西原州 SI-YOUEN-TCHEOU, nom d'un ancien arrondissement établi par les Thang dans le territoire actuel de Sin-ning-tcheou, département de Nan-ning-fou.

棲豫州 SI-YU-TCHEOU, nom d'un ancien chef-lieu, établi par les Thang, sur le territoire actuel de Ta-yao.

西霞 SI-HIA, nom d'un arrondissement et d'une ville du troisième ordre, département de Teng-tcheou-fou.

Latit. de la ville. 37° 17′ (cal.)
Longitude..... 118° 58′ (cal.)

Sous les Han, territoire de *Tchouï* 腄 *hien*; sous les Kin, *Si-hia* 西霞.

細陽 SI-YANG. Voyez *Thaï-ho.*

錫穴 SI-HIOUE. Voyez *Yun.*

西縣 SI-HIEN. Voyez *Yun-yang-fou.*

息 SI, nom d'un arrondissement et d'une ville du troisième ordre, département de Kouang-tcheou, et précédemment département de Jou-ning-fou.

Latit. de la ville. 32° 25′ (cal.)
Longitude..... 112° 25′ (cal.)

A° l'époque du Tchun-thsieou, principauté de *Si* 息; sous les Han, *Si* 息 *hien.*

析津 Si-tsin. Voyez *Ta-hing.*

淅川 Si-tchouen, nom d'un arrondissement et d'une ville du troisième ordre, département de Nan-yang-fou.

Lat. de la v.. 33° 5′ 00″ } (obs. des miss.)
Longitude... 109° 7′ 10″ }

Sous les Han, *Si* | *hien*; sous les seconds Wei, *Si-tchouen* | |.

| 州 Si-tcheou. Voyez *Yún-yang-fou.*

| 縣 Si-hien. Voyez *Si-tchouen.*

昔陽 Si-tang. Voyez *Tsin-tcheou.*

習安州 Si-ngan-tcheou. Voyez *Ngan-chun-fou.*

| 峨 Si-ngo. (Ordinairement, le premier caractère s'écrit avec la clef 山.)

Nom d'un arrondissement et d'une ville du troisième ordre, département de Lin-ngan-fou.

Latit. de la ville. 24° 24′ } (cal.)
Longitude..... 100° 16′ }

悉直 Si-tchi, nom d'un ancien royaume secondaire à l'est de la Corée dans la province actuelle de Kiang-youen.

徙陽 Si-yang, nom d'un ancien arrondissem. des Han et des Tsin, au sud de Ya-tcheou-fou.

隰州 Si-tcheou, nom d'un département et d'un chef-lieu du deuxième ordre, précédemment compris dans le département de P'ing-yang-fou.

Latit. de la ville. 36° 40′ } (cal.)
Longitude..... 108° 36′ }

A l'époque des guerres civiles (de 500 à 350 avant notre ère), pays du Si-ho (fleuve de l'ouest); sous les Han. *P'ou-tsen* 蒲子; sous les Hou-tcheou, *Tchang-cheou* 長壽, sous les Soui, *Si-tcheou* | |.

隰沃 Si-ouo. Voy. *Chang-ho, P'ou-thai.*

| 城 Si-tch'ing. Voyez *Hiao-y.*

SIANG

襄州 Siang-tcheou. Voyez *Che, Siang, Siang-yang-fou.*

| 國 Siang-koue. Voyez *Hing-thai, Chun-te-fou.*

| 陵 Siang-ling, nom d'un arrondissement et d'une ville du troisième ordre, département de P'ing-yang-fou.

Latit. de la ville.. 36° 2′ } (cal.)
Longitude..... 109° 6′ }

Sous les Han, *Siang-ling* | |; sous les seconds Wei; *Khin-tch'ang* 擒昌.

Idem. Voyez *Feou-chan.*

| 城 Siang-tch'ing, nom d'un arrondissement et d'une ville du troisième ordre, département de Hiu-tcheou.

Latit. de la ville. 33° 52′ } (cal.)
Longitude..... 111° 16′ }

A l'époque du Tchun-thsieou, pays de *Khi* 杞, où se retira l'empereur Tcheou, *Siang* | *wang*; sous les Han, *Siang-tch'ing* | |; sous les Thang, *Jou* 汝 *tcheou.*

| 武 Siang-wou. Voyez *Loung-si.*

襄邑 Siang-y. Voyez *Souï-tcheou*, département de Kouei-te-fou.

陽 Siang-yang, nom d'un arrondissement du troisième ordre, affecté au chef-lieu du département de Siang-yang-fou.

Sous les Han, *Siang-yang* | |, ville de troisième ordre; sous les Thang et les Soung, *Siang* | *tcheou*. Voyez *Siang-yang-fou*.

陽府 Siang-yang-fou, nom d'un département et de son chef-lieu, province de Hou-kouang.

Lat. de la v. 32° 6 00″ (obs. des miss.)
Longitude.. 109° 45′ 16″

A l'époque du Tchun-thsieou, pays compris dans le royaume de Thsou; sous les Thsin et les Han, compris dans le *Nan-kiun* 南郡 à l'époque des trois royaumes, sous les Weï, *Siang-yang* | |; sous les Tsin, *King* 荊 *tcheou*; sous les Tsin orientaux, *Young* 雍 *tcheou*; sous les Weï occidentaux, *Siang* | *tcheou*; sous les Soui, *Chan-nan* 山南; sous les Ming, *Siang-yang-fou* | | |.

垣 Siang-youen, nom d'un arrondissement et d'une ville du troisième ordre, département de Lou-ngan-fou.

Lat. de la ville.. 36° 27′ (cal.)
Longitude.... 110° 46′

Sous les Thsin, *Siang-youen* | |; sous les Heou-tcheou, *Han* 韓 *tcheou*. Le nom actuel peut se prononcer aussi Siang-wan.

Idem. Voyez *Wou-hou*.

相如 Siang-jou. Voyez *Yng-chan*

營山

相州 Siang-tcheou. V. *Ngan-yang*, *Tchang-te-fou* (Ho-nan).

湘州 Siang-tcheou. Voyez *Tchang-cha-fou*.

縣 Siang-hien. Voyez *Tchang-cha*.

鄉 Siang-hiang, nom d'un arrondissement et d'une ville de troisième ordre, département de Tchang-cha-fou.

Latit. de la ville. 27° 47′ (cal.)
Longitude.... 109° 56′

Sous les Thsin, territoire de *Siang-nan* | 南; sous les Han, *Siang-hiang* | |; sous les Thang, *Loung-tch'ing* 龍城.

南 Siang-nan. Voyez *Siang-hiang*, *Siang-than*, *Heng-chan*.

濱 Siang-pin, nom d'un ancien arr. des Liang, au nord-est de Siang-yn.

西 Siang-si, nom d'un ancien arr. des Ou, au nord de Heng-chan.

潭 Siang-than, nom d'un arrondissement et d'une ville du troisième ordre, département de Tchang-cha-fou.

Lat. de la v. 27° 52′ 30″ (obs. des miss.)
Longitude.. 110° 21′ 52″

Sous les Thsin, territoire de *Siang-nan* | 南; sous les Liang, *Siang-than* | |.

Idem. Voyez *Chen-hoa*.

東 Siang-toung. V. *Heng-tcheou-fou*.

陰 Siang-yn, nom d'un arrondissement et d'une ville du troisième ordre, département de Tchang-cha-fou.

Latit. de la ville. 28° 42′ (cal.)
Longitude.... 110° 18′

Antrefois, territoire de *Lo* 羅; sous les Thsin, *Lo* 羅 *hien*; sous les premiers Soung, *Siang-yn* | |.

湘源 SIANG-YOUEN. V. *Thsiouen-tcheou* (Kouang-si).

象州 SIANG-TCHEOU (district des Éléphants), nom d'un arrondissement et d'une ville du troisième ordre, département de Lieou-tcheou-fou.

Lat. de la v. . 23° 59′ 00″ } (obs. des
Longitude. . 107° 5′ 50″ } miss.)

Sous les Tchin, *Siang-kiun* | 郡; sous les Souï et les Thang, *Siang-tcheou* | |.

| 山 SIANG-CHAN, nom d'un arrondissement et d'une ville du troisième ordre, département de Ning-po-fou.

Lat. de la v. 29° 34′ 48″ } (obs. des
Longitude. . 119° 22′ 27″ } miss.)

Sur les cartes anglaises :

Longitude. . . . . 118° 38′

Sous les Thsin, *Ning-haï* 寧海; sous les Thang, *Siang-chan* | |.

| 郡 SIANG-KIUN (province des Éléphants), ancienne province du midi. Voyez *Siang* | *tcheou*, *Hoa* 化 *tcheou*; *Lieou-tcheou-fou*.

| 城 SIANG-TCH'ING. Voyez *Loung-p'ing*.

SIAO

蕭 SIAO, nom d'un arrondissement et d'une ville du troisième ordre, département de Siu-tcheou-fou (Kiang-nan).

Lat. de la v. 34° 12′ 00″ } (obs. des
Longitude. . 114° 53′ 21″ } miss.)

Autrefois, principauté de *Siao* |; sous les Han, *Siao* | *hien*; sous les Souï, *Loung-tch'ing*. 龍城.

蕭山 SIAO-CHAN, nom d'un arrondissement et d'une ville du troisième ordre, département de Chao-hing-fou.

Latit. de la ville. 30° 13′ } (cal.)
Longitude. . . . . 117° 51′ }

Sous les Han, *Yu-ki* 餘暨; sous les On, *Young-hing* 永興; sous les Thang, *Siao-chan* | |.

小河城 SIAO-HO-TCH'ING. Voyez *Tchin-fan-wei*.

| 寧 SIAO-NING, nom de deux anciens arrondissements, l'un du temps des Han, sur le territoire de Yen-khing-tcheou; l'autre du temps des Youen, territoire de Lang-tchoung.

SIE

斜階 SIE-KIAÏ. Voyez *Chi-hing*.

謝沐 SIE-CHU, nom d'un ancien arrondissement, du temps des Han, au nord de Khaï-kien.

薛郡 SIE-KIUN, ancienne province. Voyez *Khio-feou*, *Yen-tcheou-fou* (Chan-toung).

| 城 SIE-TCH'ING. Voyez *Pao*.

Idem. Nom d'une ancienne ville dans le district de Theng (Chau-toung).

邪龍 SIE-LOUNG. V. *Pao-chan-tcheou*.

SIEN

仙居 SIEN-KIU, nom d'un arron-

dissement et d'une ville du troisième ordre, département de Thaï-tcheou-fou.

Latit. de la ville. 28° 52′
Longitude..... 118° 26′ (cal.)

Sur les cartes anglaises, la longitude est moindre de 26′.

Sous les Tsin, *Lo-ngan* 樂安; sous les Soung, *Sien-kin* | |.

仙鳧 SIEN-FOU. Voy. *Che*, départem. de Nan-yang-fou.

| 州 SIEN-TCHEOU, nom d'un ancien arrondissem. des Thang, territ. de Che, département de Nan-yang-fou.

| 遊 SIEN-YEOU, nom d'un arrondissement et d'une ville du troisième ordre, département de Hing-hoa-fou.

Latit. de la ville. 25° 18′
Longitude..... 116° 38′ (cal.)

Sur les cartes anglaises, la longitude est moindre de 25′.

Sous les Thang, *Thsing-youen* 清源; ensuite, *Sien-yeou* | |.

| 原 SIEN-YOUEN. Voyez *Khio-feou*.

鮮虞 SIEN-YU. Voyez *Thang* (département de Pao-ting-fou.

SIEOU

修仁 SIEOU-JIN, nom d'un arrondissement et d'une ville du troisième ordre, département de P'ing-lo-fou.

Latit. de la ville. 24° 11′
Longitude..... 107° 45′ (cal.)

Sous les Ou, *Kien-ling* 建陵; sous les Thang, *Yen tcheou* et *Sieou-jin* | |.

| 縣 SIEOU-HIEN. Voyez *King-tcheou*.

修文 SIEOU-WEN, nom d'un arrondissement et d'une ville de troisième ordre, département de Koneï-yang-fou, au nord du chef-lieu.

Latit. de la ville. 26° 45′
Longitude..... 104° 10′ (cal.)

| 武 SIEOU-WOU, nom d'un arrondissement et d'une ville du troisième ordre, département de Hoaï-khing-fou.

Latit. de la ville. 35° 16′
Longitude..... 111° 18′ (cal.)

Sous les Thang, *Ning-y* 寧邑; sous les Tcheou, *Sieou-wou* |; sous les Thsin, *Nan-yang* 南陽; sous les Weï orientaux, *Kouang-ning* 廣寧.

Idem. Voyez *Hoe-kia*.

秀山 SIEOU-CHAN. Voy. *Lin-ngan-fou*.

Idem. Nom d'un nouvel arrondissement, au sud-est du chef-lieu, département de Yeou-yang-tcheou.

Latit. de la ville. 28° 28′
Longitude..... 106° 48′ (cal.)

| 水 SIEOU-CHOUÏ, nom d'un arrondissement et d'une ville du troisième ordre, départem. de Kia-hing-fou. Cet arrond. forme, avec celui de Kia-hing, l'arrondissement spécial du chef-lieu.

Sous les Ou, territoire de *Kia-hing* 嘉興. Voyez *Kia-hing-fou*.

| 州 SIEOU-TCHEOU. Voyez *Kia-hing-fou*, *Soung-kiang-fou*.

| 容 SIEOU-YOUNG. Voyez *Ting-siang*.

繡州 SIEOU-TCHEOU, nom d'un ancien arrondissem. du temps des Thang, comprenant une partie du départ. de Thsin-tcheou-fou (Kouang-si).

SIN

信州 Sin-tcheou. Voyez *Kouang-sin-fou, Kouei-tcheou-fou.*

豐 Sin-foung, nom d'un arrondissement et d'une ville du troisième ordre, départ. de Kan-tcheou-fou (Kiang-si).

Latit. de la ville. 25° 25′ (cal.)
Longitude. . . . . 112° 24′ (cal.)

Sous les Han orientaux, *Nan-ngan* **南安**; sous les Tsin, *Nan-khang* **南康**; sous les Thang, *Sin-foung* ||.

陵城 Sin-ling-tch'ing, nom d'une ancienne ville des Ou et des Tsin, à l'ouest de Pa-toung.

安 Sin-ngan. Voyez *Si-ngan, Tchao-khing-fou, Yu-chan.*

Idem. Nom d'un ancien arrondissement des Soung, à l'est de *Pa* **霸** *tcheou.*

成 Sin-tch'ing. Voyez *Thsing-ho.*

德 Sin-te. Voyez *Chun-te-fou.*

都 Sin-tou. Voyez *Pao-ting-fou, Hing-thaï, Chun-te-fou, Ki-tcheou.*

宜 Sin-y, nom d'un arrondissement et d'une ville du troisième ordre, département de Kao-tcheou-fou.

Lat. de la v. 22° 6′ 0″
Longitude. . 108° 34′ 10″

D'après la longitude récente de Kouang-tcheou-fou.

Sous les Han, territoire de *Thsang-ou* **蒼梧**; sous les Thang, *Sin-y* **義**; sous les Soung, *Sin-y* ||.

義 Sin-y. Voyez *Sin-y* **信宜**.

信陽州 Sin-yang-tcheou, nom d'un arrondissement et d'une ville du deuxième ordre, département de Jou-ning-fou.

Lat. de la v. 32° 12′ 25″ (obs. des miss.)
Longitude. . 111° 40′ 0″ (obs. des miss.)

Sous les Han, territoire de *P'ing-chi* **平氏**; sous les Wei, *Y-yang* **義**|; sous les seconds Wei, *Yng* **郢** *tcheou;* sous les Heou-tcheou, *Chin* **申** *tcheou:* sous les Soung, *Sin-yang* ||.

Idem. Voyez *King-chan.*

鐔州 Sin-tcheou. Voyez *Ycn-p'ing-fou.*

| Sin. Voy. le même avec la prononciation *Than.*

新州 Sin-tcheou. Voyez *Pao-ngan-fou, Sin*|*hing, Thoung-tchouen-fou.*

||城 Sin-tcheou-tch'ing, nom d'une ancienne ville au nord-ouest de Hoeï-tcheou-fou (Kiang-nan).

|市 Sin-chi. Voyez *Sin-lo.*

|繁 Sin-fan, nom d'un arrondissement et d'une ville du troisième ordre, département de Tch'ing-tou-fou.

Latit. de la ville. 30° 52′ (cal.)
Longitude. . . . . 101° 46′ (cal.)

Sous les Han, *Fan*|*hien;* sous les Han du pays de Chou, *Sin-fan* ||.

|豐 Sin-foung. Voyez *Lin-thoung, Wei-nan.*

|鄉 Sin-hiang, nom d'un arrondissement et d'une ville du troisième ordre, département de Wei-hoeï-fou

Latit. de la ville. 35° 22′
Longitude..... 111° 44′ (cal.)

Sous les Han, territoire de *Ho-neï* 河內; sous les Soui, *Sin-hiang* 二.

新興 Sin-hing, nom d'un arrondissement et d'une ville du troisième ordre, départem. de Tchao-khing-fou.

Latit. de la ville. 22° 52′
Longitude..... 109° 40′ (cal.)

Sous les Han, *Lin-yun* 臨允; sous les Tsin, *Sin-hing* 二; sous les Liang, *Sin tcheou*.

Idem. Voyez *So-tcheou*, *Loung-thsiouen*.

興州 Sin-hing-tcheou, nom d'un arrondissement et d'une ville du deuxième ordre, départem. de Tching-kiang-fou.

Latit. de la ville. 24° 30′
Longitude..... 100° 20′ (cal.)

Autrefois, pays compris dans le royaume de *Tien* 滇; sous les Liang, *Si-tsouan* 西爨; sous les Youen, *Sin-hing* 二.

河 Sin-ho, nom d'un arrondissement et d'une ville du troisième ordre, département de Ki-tcheon, précédemment département de Tchin-ting-fou (Pe-tchi-li). La ville est près du chef-lieu (Ki-tcheou), au sud-ouest.

Latitude..... 37° 36′
Longitude..... 112° 56′ (cal.)

Sous les Han, *Thang-yang* 堂陽.

化 Sin-hoa, nom d'un arrondissement et d'une ville du troisième ordre, département de Pao-khing-fou.

Lat. de la v. 27° 32′ 24″
Longitude.. 108° 49′ 52″ (obs. des miss.)

Sous les Han, territoire de *Y-yang* 益陽; sous les Soung, *Sin-hoa* 二.

新化州 Sin-hoa-tcheou, nom d'un départ. secondaire et de son chef-lieu, relevant de Lin-ngan-fou, province de Yun-nan.

Latit. de la ville. 24° 12′
Longitude..... 99° 36′ (cal.)

Autrefois, pays de *Ma-loung* 馬龍 et de *Tha-lang* 他郎; sous les Youen, pays ajouté à l'empire, *Neï-fou* 內附; sous les Ming, *Sin-hoa-tcheou* 三.

會 Sin-hoeï, nom d'un arrondissement et d'une ville du troisième ordre, département de Kouang-tcheou-fou.

Latit. de la ville. 22° 30′
Longitude..... 110° 40′

D'après la longitude récemment observée de Kouang-tcheon-fou.

Sous les Tsin, *Sin-hoeï* 二; sous les Thang, *Kang* 岡 *tcheou*.

淦 Sin-kan, nom d'un arrondissement et d'une ville du troisième ordre, département de Lin-kiang-fou.

Latit. de la ville. 27° 42′
Longitude..... 113° 4′ (cal.)

Sous les Thsin, *Sin-kan* 二, ville du troisième ordre; sous les Ou, *Pa-khieou* 巴丘.

康 Sin-khang. Voyez *Ning-hiang*.

曲 Sin-khio. Voyez *Hin-tcheou*.

汲 Sin-ki. Voyez *Wei-tchouen*.

新建 SIN-KIEN, nom d'un arrondissement et d'une ville du troisième ordre, département de Nan-tch'ang-fou.

Cet arrondissement forme, avec celui de Nan-tch'ang, l'arrondissement spécial du chef-lieu.

Sous les Tsin, *Y-foung* 宜豐; sous les Tchin, *Si-tch'ang* 西昌; sous les Soung, *Sin-kien* ||. Voyez *Thsoung-jin*.

| 郡 SIN-KIUN. Voyez *King-tcheou-fou, Thoung-tchouen-fou*.

| 樂 SIN-LO, nom d'un arrondissement et d'une ville du troisième ordre, département de Tchin-ting-fou.

Latit. de la ville. 38° 25′ } (cal.)
Longitude..... 112° 36′ }

Sous les Han, *Sin-chi* | 市; sous les Souï, *Sin-lo* ||.

| 羅 SIN-LO, ancien nom de la partie sud-est de la Corée, sous les Thang.

Idem. Voyez *Ting-tcheou-fou, Loung-youen, Tchang-ting*.

Idem. Nom d'un ancien arrondiss du troisième ordre, établi par les Tsin à l'est de Ting-tcheou-fou.

| 安 SIN-NGAN, nom d'nn arrondissement et d'une ville du troisième ordre, département de Ho-nan-fou.

Latit. de la ville. 34° 45′ } (cal.)
Longitude..... 109° 46′ }

A l'époque du Tchun-thsieou, territoire de *Si-tcheou* 西周; sous les Thsin, *Sin-ngan* ||; sous les Heou-tcheou, *Toung-youen* 東垣.

Idem. Voyez *Hoeï-tcheou-fou* (Kiang-nan), *Toung-hiang*, *Khin-tcheou-fou* (Tche-kiang).

新安 SIN-NGAN, nom d'un arrond. et d'une ville du troisième ordre, département de Kouang-tcheou-fou.

Latit. de la ville. 22° 36′ } (cal.)
Longitude..... 111° 44′ }

Idem. Nom d'un arrondisssement et d'une ville du troisième ordre, département de Pao-ting-fou.

Latit. de la ville. 38° 56′ } (cal.)
Longitude..... 113° 42′ }

Sous les Han, territoire de *Young-tch'ing* 容城; sous les Kin, *Sin-ngan* ||.

Idem. Voyez *Nan-pou, Si-ngan*.

Idem. Nom d'une ancienne ville du temps des Thsi et des Liang, à l'ouest de Nan-tch'ang, départem. de Siang-yang-fou.

| 寧州 SIN-NING-TCHEOU, nom d'un arrondissement et d'une ville du deuxième ordre, département de Nan-ning-fou.

Latit. de la ville. 22° 35′ } (cal.)
Longitude...., 105° 15′ }

|| SIN-NING, nom d'un arrondissement et d'une ville du troisième ordre, département de Souï-ting-fou, précédemment département de Kouei-tcheou-fou.

Latit. de la ville. 31° 12′ } (cal.)
Longitude..... 105° 35′ }

Sous les Han, territoire de *Thang-khia* 宕渠; sous les Weï occidentaux, *Sin-ning* ||.

Idem. Nom d'un arrondissement et d'une ville du troisième ordre, département de Kouang-tcheon-fou.

Lat. de la v. 22° 14′ 24″ } (observ. rec.)
Longitude.. 110° 14′ 10″ }

Sous les Souï, territoire de *Sin-hoeï* | 會.

Idem. Nom d'un arrondissement et d'nne ville dn troisième ordre, département de Pao-khing-fou.

Latit. de la ville. 26° 25′ } (cal.)
Longitude..... 108° 24′ }

Sous les Han, principauté de *Fou-y* 夫夷; sous les Soung, *Sin-ning* | |.

新寧 Sin-ning. Voyez *Tchang-ning*.

|吾 Sin-ou. Voyez *Foung-sin*.

|平 Sin-p'ing, nom d'un arrondissement et d'une ville du troisième ordre, province de Yun-nan, département de Yonen-kiang-fou, précédemment département de Lin-ngan-fou.

Latit. de la ville. 24° 12′ } (cal.)
Longitude..... 99° 48′ }

Idem. Voyez *Pin* 邠 *tcheou* (Chen-si), *Thsing-kien*.

|昌 Sin-tch'ang, nom d'un arrondissement et d'une ville du troisième ordre, départem. de Chouï-tcheou-fou.

Lat. de la v. 28° 18′ 00″ } (obs. des
Longitude.. 112° 18′ 3″ } miss.)

Sous les Han, territoire de *Kien-tch'ing* 建城; sous les Ou, *Y-foung* 宜豐; sous les Souï, *Sin-tch'ang* | |.

Idem. Voyez *Fcou-liang*, *So-tcheou*, *Sin-tch'ing*.

Idem. Nom d'un arrondissement et d'une ville du troisième ordre, département de Chao-hing-fou.

Latit. de la ville. 29° 32′ } (cal.)
Longitude..... 118° 30′ }

Sur les cartes anglaises, la longitude est moindre de 36′.

Sous les Han, partie orientale du pays de *Yen* 剡; sous les Liang, *Sin-tch'ang* | |.

新招 Sin-tchao, nom d'un ancien arrondissement des Soung, au sud de Kouang-ning.

|城 Sin-tch'ing (nouveau cantonnement), nom d'un arrondissement et d'une ville du troisième ordre, département de Hang-tcheou-fou.

Latit. de la ville. 30° 05′ } (cal.)
Longitude..... 117° 23′ }

Premier établissem. sous les Ou.

Idem. Nom d'un arrondissement et d'une ville du troisième ordre, département de Pao-ting-fou.

Latit. de la ville. 39° 16′ } (cal.)
Longitude..... 113° 46′ }

Sous les Han, *Sin-tch'ang* |昌; sous les Thang, *Sin-tch'ing* | |.

Idem. Nom d'un arrondissement et d'une ville du troisième ordre, département de Thsi-nan-fou.

Latit. de la ville. 37° 02′ } (cal.)
Longitude..... 115° 48′ }

Dans le royaume de Thsi, territoire de *Ma-thaï* 馬臺; sous les Youen, *Sin-tch'ing*.

Idem. Voyez *Fang*, *Y-yang* (département de Jou-tcheou).

Idem. Nom d'une ancienne ville des Tchin, à l'est de Heng-tcheou-fou.

Idem. Nom d'un arrondissement et d'une ville du troisième ordre, département de Kien-tch'ang-fou.

Latit. de la ville. 27° 12′ } (cal.)
Longitude..... 114° 34′ }

Primitivement, territoire de *Nan-tch'ing* 南|; sous les Soung, *Sin-tch'ing* | |.

|鄭 Sin-tching, nom d'un arrondissement et d'une ville du troisième ordre, département de Khaï-foung-fou.

Latit. de la ville. 34° 26′ } (cal.)
Lougitude..... 111° 36′ }

A l'époque du Tchun-thsieou, *Sin-tching* 新城; sous les Han, arrondissement établi avec le même nom.

新泰 Sin-thaï, nom d'un arrondissement et d'une ville du troisième ordre, département de Thaï-ngan-fou.

Latit. de la ville. 36° 00′
Longitude..... 115° 36′ (cal.)

Sous les Han, *Toung-p'ing-yang* 東平陽; sous les Tsin, *Sin-thaï* 新泰.

Idem. Voyez *Y-chouï.*

新田 Sin-thien. V. *Kiang* (Chan-si).

Idem. Nom d'un arrondissement et d'une ville du troisième ordre, département de Young-tcheou-fou (Hou-nan).

Latit. de la ville. 25° 45′
Longitude..... 109° 41′ (cal.)

新蔡 Sin-thsaï, nom d'un arrondissement et d'une ville du troisième ordre, département de Jou-ning-fou.

Latit. de la ville. 32° 46′
Longitude..... 112° 38′ (cal.)

Sous les Han, *Sin-thsaï* 新蔡, ville du troisième ordre; sous les Weï orientaux, *Thsaï tcheou*; sous les Souï, *Chu* 舒 *tcheou.*

Idem. Voyez *Hoang-meï.*

Idem. Nom d'un ancien district du temps des Tsin, près de Te-hoa (Kiang-si).

新秦 Sin-thsin. Voyez *Chin-mou.*

新定 Sin-ting. Voyez *Cheou-tch'ang* et *Souï-ngan.*

新都 Sin-tou, nom d'un arrondissement et d'une ville du troisième ordre, département de Tch'ing-tou-fou.

Latit. de la ville. 30° 50′
Longitude..... 101° 55′ (cal.)

Sous les Han, *Sin-tou* 新都, ville du troisième ordre; sous les Liang *Chi-khang* 始康; sous les Souï, *Hing-lo* 興樂.

新都 Sin-tou. Voyez *Han-tcheou, Hoeï-tcheou-fou, Ki, Ning-tou, Kin-thang, Chun-ngan, Hing-thaï, Yen-tcheou-fou* (Tche-kiang), *Thoung-tchouen-fou.*

新鄭 Sin-tsi. Voyez *Chang-tch'ing.*

新津 Sin-tsin, nom d'un arrondissement et d'une ville du troisième ordre, département de Tch'ing-tou-fou.

Latit. de la ville. 30° 25′
Longitude..... 101° 30′ (cal.)

Sous les Han, territ. de *Wou-yang* 武陽; sous les Heou-tcheou, *Sin-tsin* 新津.

新井 Sin-tsing, nom d'un ancien arrondissement établi par les Tsin dans le territoire de Nan-pou, au nord-est du chef-lieu.

新夷 Sin-y, nom d'un ancien arrondissement des Ou et des Tsin, 40 li à l'ouest de Sin-hoeï (Kiang-nan).

新陽 Sin-yang, nom d'un nouvel arrondissement du troisième ordre, à l'est de Sou-tcheou-fou.

Idem. Voyez *King-chan, Ning-hiang.*

新野 Sin-ye, nom d'un arrondissement et d'une ville du troisième ordre, département de Nan-yang-fou.

Lat. de la v. 32° 40′ 25″ (obs. des miss.)
Longitude.. 110° 5′ 00″

Sous les Han, *Sin-ye* 新野; sous les Tsin, *Y-yang* 義陽.

新治 Sin-te. Voyez *Wang-kiang.*

| 喻 Sin-yu, nom d'un arrondissement et d'une ville du troisième ordre, département de Lin-kiang-fou.

Latit. de la ville. 27° 50′ } (cal.)
Longitude..... 112° 32′ }

Sous les Han, territoire de *Y-tchun* 宜春; sous les Ou, *Sin-yu* | |.

莘 Sin, ville du Chan-toung. Voy. *Sen.*

SING

星沙 Sing-cha. V. *Tchang-cha-fou.*

| 渚 Sing-tchi. Voyez *Nan-khang-fou.*

| 子 Sing-tseu, nom d'un arrondissement du troisième ordre affecté au chef-lieu du département de Nan-khang-fou.

Sous les Han, territ. de *P'eng-tse* 彭澤; sous les cinq dynasties postérieures, *Sing-tseu* | |. V. *Nan-khang-fou.*

SIOUEN

宣州 Siouen-tcheou. Voy. *Siouen-toh'ing, Kouang-te-tcheou, Ning-koue-fou.*

| 漢 Siouen-han. Voyez *Ta-tcheou.*

| 化 Siouen-hoa, nom d'un arrondissement du troisième ordre, affecté au chef-lieu du département de Nan-ning-fou.

Sous les Han, territoire de *Ling-fang* 領方; sous les Souï, *Siouen-hoa* | |.

Idem. Siouen-hoa-pou, nom d'un département et de son chef-lieu, 34 lieues au nord-ouest de Chun-thien-fou.

Lat. de la v. 40° 37′ 10″ } (obs. des
Longitude... 112° 48′ 00″ } miss.)

Sous les Thang, *Wou tcheou*; sous les Liao, *Kouei-hoa* 歸化 |; sous les Kin, *Siouen-te* 宣德.

宣樂 Siouen-lo, nom d'un anc. arrondissement des Souï, au sud de Yang-chau (Kouang-tonng).

| 恩 Siouen-ngen, nom d'un arrondissement à l'est du chef-lieu, département de Chi-nan-fou (Hou-konang).

| 平 Siouen-p'ing, nom d'un arrondissemeut et d'une villo du troisième ordre, département de Tchu-tcheou-fou.

Latit. de la ville. 28° 45′ } (cal.)
Longitude..... 117° 00′ }

Autrefois, territoire de *Li-chouï* 麗水.

| 城 Siouen-tch'ing, nom d'un arrondissement du troisième ordre, affecté au chef-lieu du département de Ning-koue-fou. Voyez *Ning-koue-fou.*

Autrefois, territoire de *Youen-ling* 宛陵; sous les Han, *Siouen-tch'ing* | |; sous les Souï, *Siouen* | *tcheou.*

| 川 Siouen-tchouen, nom d'un arrondissement au nord-ouest de la Corée

Latitude..... 39° 50′ } (cal.)
Longitude..... 122° 40′ }

| 德 Siouen-te. Voyez le précédent.

| 威 Siouen-weï. Voyez *Te-ngan-fou.*

| 威州 Siouen-weï-tcheou, nom

d'un arrondissement du deuxième ordre, récemment établi au nord-est de Khio-tsing-fou.

Latit. de la ville. 26° 25′
Longitude..... 101° 40′ (cal.)

SIU

敍州府 Siu-tcheou-fou, nom d'un département et de son chef-lieu, province de Sse-tchouen.

Lat. de la v. 28° 38′ 24″
Longitude.. 102° 25′ 38″ (obs. des miss.)

Autrefois, royaume de *Pe* 僰; sous les Han, province de *Kien-wei*; sous les Liang et les Soui, *Joung* 戎 *tcheou*; sous les Thang, *Nan-khi* 南溪; sous les Soung, *Siu-tcheou* | |; sous les Ming, *Siu-tcheou-fou* | | |.

溆浦 Siu-p'ou, nom d'un arrondissement et d'une ville du troisième ordre, départem. de Tchin-tcheou-fou (Hou-nan).

Latit. de la ville. 27° 50′
Longitude..... 108° 00′ (cal.)

Sous les Han, territoire de *Y-ling* 義陵; sous les Thang, *Siu-p'ou* | |.

| 永 Siu-young, nom d'un nouveau chef-lieu d'administration, province de Sse-tchouen, au sud-est de Siu-tcheou-fou, sur la frontière du Yun-nan.

Latitude..... 28° 08′
Longitude..... 102° 58′ (cal.)

須句 Siu-kiu. Voyez *Toung-p'ing-tcheou*.

徐州府 Siu-tcheou-fou, nom d'un département et de son chef-lieu, province de Kiang-nan.

Lat. de la v. 34° 15′ 8″
Longitude.. 115° 5′ 30″ (obs. des miss.)

A l'époque du Tchun-thsieou, pays de *Soung* 宋; à l'époque des guerres civiles, dépendance du roy. de Thsou; sous les Thsin, *P'eng-tch'ing* 彭城; sous les Han, *Siu-tcheou* | |; sous les Thang et les Soung, ce nom fut conservé. Actuellement le département est de premier ordre.

| Siu, nom d'un ancien royaume sous les Tcheou, qui comprenait les districts de Sse-tcheou et de Sin-tcheou (Kiang-nan). Ce territoire ne fut soumis par les Chinois qu'au VIIIe siècle avant notre ère.

| 溇 Siu-keou, nom d'un arrondissement et d'une ville du troisième ordre, département de Thaï-youen-fou.

Latit. de la ville. 37° 35′
Longitude..... 110° 10′ (cal.)

Autrefois, territoire de *Thsing-youen* 清源; sous les Kin, *Siu-keou* | |.

| 城 Siu-tch'ing, nom d'une ancienne ville au sud de Sse-tcheou (Kiang-nan). Elle était capitale de l'ancien royaume de Siu et devint chef-lieu d'arrondissement sous les Han.

| 聞 Siu-wen, nom d'un arrondissement et d'une ville du troisième ordre, département de Loui-tcheou-fou.

Latit. de la ville. 20° 19′
Longitude..... 107° 58′ (obs. réc.)

Premier établissement sous les Han, avec le nom actuel. Voy. aussi *Loui-tcheou-fou*, *Haï-khang*, *Soui-khi*.

SIUN

浚儀 Siun-y. Voyez *Thsiang-fou.*

濬 Siun, nom d'un arrondissement et d'une ville du troisième ordre, département de Wei-hoeï-fou (Ho-nân-fou) précédemment département de Thaï-ming-fou (Pe-tchi-li).

Latit. de la ville. 35° 45′ } (cal.)
Longitude..... 112° 30′ }

Autrefois, *Wei-y* 衛邑, cité de Weï: sous les Han, *Li-yang* 黎陽; sous les cinq dynasties postérieures, *Siun* | *tcheou.*

SO

蕭州府 So-tcheou-fou, nom d'un district et de son chef-lieu, au nord du Chen-si et du Kan-sou.

Lat. de la v. 39° 45′ 40″ } (obs. des miss.)
Longitude.. 96° 47′ 00″ }

Sous les Han, province de *Tsieou-thsiouen* 酒泉; sous les Soui, *So tcheou-weï* | | 衛; actuellem. *So-tcheou-fou* | | |.

| 寧 So-ning, nom d'un arrondissement et d'une ville du troisième ordre, département de Ho-kien-fou.

Latit. de la ville. 38° 30′ } (cal.)
Longitude..... 113° 34′ }

Sous les Thang, territ. de *Ho-kien* 河間; sous les Soung, *So-ning* | |.

朔方 So-fang, ancien nom du pays des Ortous. Voyez *Ning-hia-fou. Hoan.*

| 州 So-tcheou, nom d'un arrondissement et d'une ville du deuxième ordre, département de So-p'ing-fou, et précédemment départ. de Thaï-thoung-fou.

Lat. de la v. 39° 25′ 12″ } (obs. des miss.)
Longitude.. 110° 07′ 00″ }

Sous les Han, *Ma-y* 馬邑; sous les Weï, *Sin-hing* 新興; sous les Tsin, *Sin-tch'ang* 新昌; sous les Heou-tcheou, *So-tcheou* | |.

朔州 So-tcheou. Voyez *Khing-yang-fou, Tsing-lou-weï.*

| 平府 So-p'ing-fou, nom d'un nouveau département au nord du Chan-si. Voyez *Yeou-yu.*

粟邑 So-y. Voyez *Pe-choui.*

粟州 So-tcheou. V. *Tsing-lou-weï.*

索 So. Voyez *Loung-yang.*

索盧 So-lou, nom d'un ancien arrondissement des Liang, au sud de Sin-hing (Kouang-tong).

| 西城 So-si-tch'ing, nom d'une ancienne muraille établie par Han-ming-ti dans le départ. de Min-tcheou.

率道 So-tao. Voyez *Y-tch'ing* (département de Siang-yang-fou).

宿州 So-tcheou, nom d'un arrondissement et d'une ville du deuxième ordre, département de Foung-yang-fou.

Latit. de la ville. 33° 43′ } (cal.)
Longitude..... 114° 47′ }

Autrefois, pays compris dans la principauté de *So* |; sous les Han,

Tchi 銍 *hien*; sous les Liang, *Souï* 睢 *tcheou*; sous les Thang, *So-tcheou* ||; sous les Soung, *Fou-li* 符 離.

宿 國 Principauté de So. Voyez le précédent.

|預 So-yu. Voyez *So* | *thsien*, *Sse-tcheou*.

|松 So-soung, nom d'un arrondissement et d'une ville du troisième ordre, département de Ngan-khing-fou.

Latit. de la ville. 30° 16′ } (cal.)
Longitude..... 113° 50′ }

Sous les Han, *Soung-tseu* | 滋; sous les Tsin, *So-soung* ||; sous les Liang, *Kao-thang* 高 塘 (lac élevé).

|遷 So-thsien, nom d'un arrondissement et d'une ville du troisième ordre, département de Siu-tcheou-fou (Kiang-nan), précédemment département de Hoaï-ngan-fou.

Lat. de la v. 34° 00′ 50″ } (obs. des miss.)
Longitude.. 116° 11′ 21″ }

Autrefois, principauté de *Tchoung-ou* 鍾 吾; sous les Thsin, *Hia-siang* 下 相; sous les Han, *Kieou-yeou* 夰 猶; sous les Tsin, *So-yu* | 預; sous les Thang, *So-thsien* ||.

SOEN

酸 棗 Soen-thsao. Voyez *Yen-tsin*.

SOU

蘇 州 府 Sou-tcheou-fou, nom d'un département et de son chef-lieu, province de Kiang-nan.

Lat. de la v. 31° 23′ 25″ } (obs. des miss.)
Longitude.. 118° 8′ 55″ }

Après Wou-wang, royaume de Ou; à l'époque des guerres civiles, dépendance successive des royaumes de Youe et de Thsou; sous les Thsin, pays divisé entre les deux provinces de Hoeï-ki et de Tonng-haï; à l'époque des trois royaumes, et sous les Tsin, les premiers Soung, les Thsi, les Liang, province de *Ou* 吳 郡; sous les Souï, *Sou-tcheou* ||; sous les Thang, *Tchung-tcheou* 長 洲; sous les Soung, *P'ing-kiang* 平 江; sous les Ming, *Sou-tcheou-fou* |||.

|| Sou-tcheou. Voyez *Hoeï* (Ho-nan), *Soung-kiang-fou*.

|武 城 Sou-wou-tch'ing, nom d'une ancienne place à l'ouest de Thaï-thoung-fou.

SOUI

睢 州 Souï-tcheou, nom d'un arrondissement et d'une ville du troisième ordre, département de Koueï-te-fou.

Latit. de la ville. 34° 28′ } (cal.)
Longitude..... 112° 53′ }

Sous les Thsin, *Siang-y* 襄 邑; sous les Kin, *Souï-tcheou* ||.

Voyez aussi *So* 宿 *tcheou*.

|陵 Souï-ling. Voyez *Souï* | *ning*.

睢寧 Souï-ning, nom d'un arrondissement et d'une ville du troisième ordre, département de Siu-tcheou-fou (Kiang-nan).

Latit. de la ville. 33° 52′ } (cal.)
Longitude..... 115° 50′ }

Sous les Han orientaux, *Souï-ling* 陵; sous les Thang, *Souï-ning* 寧.

陽 Souï-yang, centre de l'ancienne principauté feudataire de Soung, sous les Tcheou. Voyez *Kouei-te-fou*, *Chang-khieou*.

綏州 Souï-tcheou, nom du district de Souï-te-tcheou, sous les Thang.

山 Souï-chan, nom d'un ancien arrondissement, sous les Thang, à l'ouest de Ngo-meï.

建 Souï-kien. Voyez *Tchao-khing-fou*.

安 Souï-ngan. Voy *Kouang-te-tcheou*.

Idem. Ancienne ville des Tsin, 100 li au sud-ouest de Tchang-p'ou (Fo-kien).

寧 Souï-ning, nom d'un arrondissement et d'une ville du troisième ordre, départ. de Tsing-tcheou (Hou-nan).

Latit. de la ville. 26° 25′ } (cal.)
Longitude..... 107° 29′ }

Premier établissement, sous les Soung.

Idem. Nom d'un ancien arrondissement, comprenant, sous les premiers Soung, une partie de ceux de Nan-haï et Fan-yu.

城 Souï-tching. Voyez *Chao-wou*, *Thaï-ning*, *Kien-ning*.

德州 Souï-te-tcheou, nom d'un département et d'un chef-lieu du deuxième ordre, précédemment compris dans le départem. de Yèn-ngan-fou.

Latit. de la ville. 37° 38′ } (cal.)
Longitude..... 107° 43′ }

Sous les Thsin, *Yang-tcheou* 陽周; sous les Han, *Tiao-yn* 雕陰; sous les seconds Weï, *Chang-kiun* 上郡; sous les Soung, *Souï-te* 德.

綏定府 Souï-ting-fou, nouveau département pris sur le territoire de Kouei-tcheou-fou. Voyez *Tu-tcheou*.

Lat. du chef-lieu. 31° 18′
Longitude..... 105° 17′

陽 Souï-yang, nom d'un arrondissement et d'une ville du troisième ordre, département de Tsun-y-fou.

Latit. de la ville. 27° 55′ }
Longitude..... 104° 52′ }

Sous les Thang, *Y-thsiouen* 義泉 et *Y* 夷 *tcheou*; sous les Soung, *T'ch'ing* 承 *tcheou*.

Idem. Nom d'un ancien arrond. du temps des Weï, à l'ouest de Fang (département de Yun-yang-fou).

越 Souï-youe, nom d'un ancien arrondissement du temps des Liang, 100 li au sud de Thang-chan, ancienne ville de l'arrondiss. de Ho (Kouang-si).

隨州 Souï-tcheou, nom d'un arrondissement et d'une ville du deuxième ordre, département de Te-ngan-fou.

Lat. de la v. 31° 46′ 48″ } (obs. des miss.)
Longitude.. 110° 56′ 12″ }

Autrefois, principauté de *Souï*; sous les Weï occidentaux, *Souï-tcheou*; sous les Souï, *Han-foung* 漢東.

隨安 Souï-ngan, nom d'un anc. arrondissement des Thang, à l'est de Theng (Kouang-si).

遂州 Souï-tcheou. Voy. *Souï-ning*.

| 興 Souï-hing. Voyez *Loung-thsiouen*.

| 溪 Souï-khi, nom d'un arrondissement et d'une ville du troisième ordre, département de Louï-tcheou-fou.

Lat. de la v. 21° 19′ 12″ (obs. des miss.)
Longitude.. 107° 26′ 00″

Sur les cartes anglaises, longitude 108° 00′.

Sous les Han, territoire de *Sia-wen* 徐聞; sous les Souï, *Tchin-tchouen* 椹川; sous les Thang, *Souï-khi* | |.

| 安 Souï-ngan, nom d'un arrondissement et d'une ville du troisième ordre, département de Yèn-tcheou-fou (Tche-kiang).

Latit. de la ville. 29° 26′ (cal.)
Longitude..... 118° 30′

Sous les Ou, *Sin-ting* 新定; sous les Tsin, *Souï-ngan* | |.

Idem. Nom d'un district au nord-ouest de la Corée, par lat. 38°.

| 寧 Souï-ning, nom d'un arrondissement et d'une ville du troisième ordre, département de Thoung-tchouen-fou.

Latit. de la ville. 30° 32′ (cal.)
Longitude..... 103° 16′

Sous les Han, *Te-yang* 德陽; sous les Tsin orientaux, *Souï-ning* | |; sous les Heou-tcheou, *Souï* | *tcheou*.

Idem. Voyez *Souï-p'ing*.

遂平 Souï-p'ing, nom d'un arrondissement et d'une ville du troisième ordre, département de Jou-ning-fou.

Latit. de la ville. 33° 8′ (cal.)
Longitude..... 111° 42′

A l'époque du Tchun-thsieou, principauté de *Fang* 房子國; sous les Han, *Ou-fang* 吳房; sous les seconds Weï, *Souï-ning* | 寧; sous les Thang, *Souï-p'ing* | |.

| 昌 Souï-tch'ang, nom d'un arrondissement et d'une ville du troisième ordre, département de Tchu-tcheou-fou.

Latit. de la ville. 28° 35′ (cal.)
Longitude..... 116° 58′

Sous les Ou, *P'ing-tch'ang* 平 | ; sous les Tsin, *Souï-tch'ang* | |.

| 城 Souï-tch'ing. Voyez *Ngan-su*.

蒿州 Souï-tcheou, nom d'un ancien chef-lieu établi par les Souï sur le territoire actuel de Li-kiang-fou.

SOUNG

松州 Soung-tcheou. V. *Soung-pan*.

Idem. District établi par les Souï dans le territoire de Y-tou (Hou-nan).

| 溪 Soung-khi, nom d'un arrondissement et d'une ville du troisième ordre, département de Kien-ning-fou.

Latit. de la ville. 27° 36′ (cal.)
Longitude..... 116° 26′

Sous les Thang méridion. *Soung-youen* | 源; sous les Soung, *Soung-khi* | |.

松江府 SOUNG-KIANG-FOU, nom d'un département et de son chef-lieu, province de Kiang-nan.

Lat. de la v. 31° 00′ 00″ (obs. des miss.)
Longitude.. 118° 37′ 04″

Autrefois, territoire des royaumes de Ou, de Youe, de Thsou; sous les Thsin, territoire de *Leou* 婁 *hien*, faisant partie du Hoeï-ki; sous les Han orientaux, les Weï, les Tsin, pays compris dans la province de Ou, 吳; sous les Thang, *Hoa-ting* 華亭, dépend. du *Sou* 蘇 *tcheou*; sous les cinq dynasties postérieures, pays compris dans le *Sieou* 秀 *tcheou*; sous les Youen, *Soung-kiang-fou* 松江府.

陵 SOUNG-LING. Voyez *Ou-kiang*.

潘 SOUNG-P'AN, nom d'une ville et d'un district de la frontière nord-ouest du Sse-tchouen.

Latit. de la ville. 32° 38′ (cal.)
Longitude..... 101° 16′

Sous les Heou-tcheou, district de *Loung-ho* 龍涸 et *Kia-tch'ing* 嘉城 *hien*; sous les Thang, *Soung tcheou*.

滋 SOUNG-TSE ou SOUNG-TSEU, nom d'un arrond. et d'une ville du troisième ordre, départem. de King-tcheou-fou.

Latit. de la ville. 30° 26′ (cal.)
Longitude..... 109° 14′

Sous les Han, territ. de *Kao-tch'ing* 高成; sous les Tsin, *Soung-tse*.

Idem. Voyez *So-soung*.

Idem. Nom d'une ancienne ville près de Te-hoa (Kiang-si).

松川 SOUNG-TCHOUEN. V. *Soung-yang*.

桃 SOUNG-THAO, nom d'un nouvel arrondissement, province de Koueï-tcheou, à l'est de Sse-nan-fou.

Latitude..... 27° 52′ (cal.)
Longitude..... 106° 50′

岳 SOUNG-YO, nom d'un arrondissement au nord-est de la Corée, par 37 à 38 degrés de latitude.

陽 SOUNG-YANG, nom d'un arrondissement et d'une ville du troisième ordre, département de Tchu-tcheou-fou.

Latit. de la ville. 28° 27′ (cal.)
Longitude..... 117° 07′

Sous les Han, *Soung-yang* ; ville du troisième ordre; sous les Thang, *Soung-tchouen* ; sous les cinq dynasties postérieures, *Pe-loung* 白龍.

源 SOUNG-YOUEN. Voyez *Soung-khi*.

崧州城 SOUNG-TCHEOU-TCH'ING, nom d'une ancienne construction au nord-ouest de Toung-ngan (Pe-tchi-li).

嵩明州 SOUNG-MING-TCHEOU, nom d'un arrondissement et d'une ville du deuxième ordre, département de Yun-nan-fou.

Latit. de la ville. 25° 23′ (cal.)
Longitude..... 100° 48′

Autrefois, pays compris dans le royaume de *Tien* 滇; s. les Han, *Soung-ming* .

SOUNG, nom d'un arrondissement et d'une ville du troisième ordre, département de Ho-nan-fou.

Latit. de la ville. 34° 10′ (cal.)
Longitude..... 109° 48′

Autrefois, territoire de *Y-kioue* 伊闕; sous les Han, *Lo-hoen* 陸渾; sous les Souï, *Y* 伊 *tcheou*; sous les Kin, *Soung* | *tcheou*.

嵩陽 SOUNG-YANG. Voy. *Teng-foung*.

宋州 SOUNG-TCHEOU. V. *Kouei-te-fou*.

| 邑 SOUNG-Y. Voyez *Kiñ-hiang*.

| 國 SOUNG (royaume de). Voyez *Siu-tcheou-fou* (Kiang-nan), *Souï-yang*, n° 1.

| 元 SOUNG-YOUEN, nom d'un anc. arr. des Soung, au nord-est de Sin-hoeï.

SSE

思州府 SSE-TCHEOU-FOU, nom d'un département et de son chef-lieu, province de Koueï-tcheou.

Lat. de la v. 27° 10′ 48″ } (obs. des
Longitude. . 106° 14′ 30″ } miss.)

Sous les Thsin, dépendance de la province de *Khien-tchoung* 黔中; sous les Han, dépendance de la province de *Wou-ling* 武陵; sous les Thang, deux districts : *Sse-tcheou* | | et *Ning-y* 寧夷; sous les Ming, *Sse-tcheou-fou* | | |.

| 州 SSE-TCHEOU. Voyez *Sse-nan-fou*.

| 順州 SSE-CHUN-TCHEOU, nom d'un ancien chef-lieu de district, établi par les Thang dans le territoire de Hin-tch'ing.

| 陵州 SSE-LING-TCHEOU, nom d'un département et de son chef-lieu, province de Konang-si.

Latit. de la ville. 21° 56′ }
Longitude..... 104° 30′ } (cal.)

Premier établissement, sous les Soung.

思龍 SSE-LOUNG, nom d'un anc. district; sous les Thang, dans le territoire de *Young* 邕 *tcheou*.

| 明府 SSE-MING-FOU, nom d'un département et de son chef-lieu, province de Kouang-si.

Latit. de la ville. 22° 10′ }
Longitude..... 104° 33′ } (cal.)

Autrefois, territoire des Youe; sous les Han, dépendance du pays de Kiao-tchi (la Cochinchine); sous les Thang, *Sse-ming* | | *tcheou*; sous les Ming, *Sse-ming-fou* | | |.

| 明州 SSE-MING-TCHEOU, nom d'un arrondissement et d'une ville du deuxième ordre, département de Sse-ming-fou.

Latit. de la ville. 22° 10′ }
Longitude..... 104° 29′ } (cal.)

Premier établissement, sous les Soung.

| 南府 SSE-NAN-FOU, nom d'un département et de son chef-lieu, province de Koueï-tcheou.

Lat. de la v. 27° 56′ 24″ } (obs. des
Longitude... 106° 5′ 40″ } miss.)

Aux époques du Tchun-thsieou et des guerres civiles, dépendance du royaume de Thsou; sous les Thsin, dépendance de la province de *Khien-tchoung* 黔中, et sous les Han, de celle de *Wou-ling* 武陵; sous les Souï, *Wou-tchouen* 務川 et *Sse* | *tcheou*; sous les Ming, *Sse-nan-fou* | | |.

思恩 Sse-ngen, nom d'un arrondissement et d'une ville du troisième ordre, département de Khing-youen-fou.

Latit. de la ville. 24° 48′
Longitude..... 105° 38′ (cal.)

Premier établissement, sous les Thang.

思恩府 Sse-ngen-fou, nom d'un département et de son chef-lieu, province de Kouang-si.

Lat. de la v. 23° 25′ 12″
Longitude... 105° 33′ 50″ (obs. des miss.)

Sous les Han, dépendance du pays de *Kiao-tchi* 交阯 (Cochinchine); sous les Thang, *Sse-ngen-tcheou* 思恩州.

思城州 Sse-tch'ing-tcheou, nom d'un arrondissement et d'une ville du deuxième ordre, département de Thaï-p'ing-fou (Kouang-si).

Latit. de la ville. 22° 46″
Longitude..... 104° 32′ (cal.)

Premier établissement, sous les Thang.

思同州 Sse-thoung-tcheou; nom d'un arrondissement du deuxième ordre, dép. de Thaï-p'ing-fou (Kouang-si). Il est situé au nord-est du chef-lieu.

Premier établissement, sous les Thang.

四會 Sse-hoeï, nom d'un arrondissement et d'une ville du troisième ordre, départem. de Tchao-khing-fou.

Latit. de la ville. 23° 22′
Longitude..... 110° 10′ (cal.)

Premier établissement sous les Thain; sous les Thang, *Tching tcheou.* 浈

四川 Sse-tchouen, province de la Chine occidentale; elle s'étend du 26° au 33° degré de latitude nord, et du 98° au 108° degré de longitude.

肆州 Sse-tcheou. Voyez *Hin-tcheou* (Chan-si).

司州 Sse-tcheou. Voy. *Ho-nan-fou.*

泗州 Sse-tcheou, nom d'un arrondissement et d'une ville du deuxième ordre, département de Foung-yang-fou. La ville est 200 li à l'est du chef-lieu.

Latit. de la ville. 33° 8′
Longitude..... 116° 00′ (cal.)

A l'époque du Tchun-thsieou, royaume de *Sïu* 徐; sous les Han, *Kieou-yeou* 公猶; sous les Tsin, *So-yu* 宿預; sous les Weï, *Toung-thsou* 東楚; sous les Souï, *Nyan tcheou*; sous les Heou-tcheou, *Ssé-tcheou* 泗州. Voyez *Ou-ho.*

泗水 Sse-chouï, nom d'un arrondissement et d'une ville du troisième ordre, département de Yen-tcheou-fou (Chan-toung).

Latit. de la ville. 35° 48′
Longitude..... 115° 10′ (cal.)

A l'époque du Tchun-thsieou, seconde capitale du royaume de Lou, *Hia-y* 下邑; sous les Souï, *Sse-chouï* 泗水: Rivière *Sse.*

泗城府 Sse-tch'ing-fou, nom d'un département et d'un chef-lieu, province de Kouang-si.

Latit. de la ville. 24° 20′
Longitude..... 103° 56′ (cal.)

Autrefois, territoire des Youe du nord; sous les Han, dépendance de la province de *Kiao-tchi* 交阯 (Cochinchine); sous les Soung, on

établit la ville principale avec le nom actuel. Actuellement le département est du premier ordre.

SUN

洵陽 Sun-yang, nom d'un arrondissement et d'une ville du troisième ordre, départem. de Han-tchoung-fou.

Latit. de la ville. 32° 40′ } (cal.)
Longitude..... 107° 16′ }

Sous les Han, *Sun-yang* | |; sous les Thang, *Sun* | *tcheou*.

| 州 Sun-tcheou. Voyez *Sun-yang*.

馴州 Sun-tcheou, nom d'un ancien chef-lieu à l'ouest de Ma-hou-fou.

循州 Sun-tcheou. Voy. *Hoeï-tcheou-fou* (Kouang-toung).

郇州 Sun-tcheou. Voyez *Mei*.

| 城 Sun-tch'ing, nom d'une ancienne ville près de Y-chi. Ce nom s'écrit aussi **荀城**.

濬 Sun. Voyez *Siun*.

T

TA

大豐 Ta-foung, nom d'une anc. ville des Liang, au nord-ouest de Thoung-jin.

| 候州 Ta-heou-tcheou, nom d'un district des Ming, province de Yun-nan, entre ceux de Chun-ning-fou et de King-toung-fou.

Sous les Youen, département établi avec le nom de *Lo-tchouen-lou* **麓川路**; sous les Ming, *Ta-heou-tcheou* | | |.

| 夏 Ta-hia. V. *Ho-tcheou* (Chen-si).

| 興 Ta-hing, nom d'une ville et d'un arrondissement du troisième ordre, qui forment, avec Youen-p'ing, l'arrondissement spécial de la capitale Pe-king, ou Chun-thien-fou.

Sous les Thsin, territoire de *Ki* **薊**; sous les Liao, *Si-tsin* **析津**; sous les Kin, *Ta-hing* | |.

大興 Ta-hing. Voy. *Hien-ning* (n° 2.)

| 河 Ta-ho. Voyez *Toung-p'ing-tcheou*.

| 谷 Ta-ko, nom d'un arrondissement et d'une ville du troisième ordre, département de Thaï-youen-fou.

Latit. de la ville. 37° 25′ } (cal.)
Longitude..... 110° 13′ }

Sous les Han, *Yang-y* **陽邑**; s. les Souï, *Ta-ko* | | (grande vallée).

| 關 Ta-kouan, nom d'un nouveau chef-lieu d'administration au nord-est de Tchao-thonng-fou (Yun-nan).

| 雷池 Ta-loui-tchi. Voy. *Wang-kiang*.

| 利 Ta-li. Voyez *Hoaï-jin*.

| 荔 Ta-li, nom actuel du chef-lieu du nouveau départem. Thoung-tcheou-fou (Chen-si).

Digitized by Google

大理府 TA-LI-FOU, nom d'un département et de son chef-lieu, province de Yun-nan.

Lat. de la v. 25° 44′ 24″ (obs. des miss.)
Longitude.. 98° 01′ 50″

Sous les trois premières dynasties, territoire de *Kouen-mi* 昆彌; sous les Han, après la conquête de Wou-ti, pays compris dans la province de *Y* 益 *tcheou*; sous les Han du pays de Chon, *Ye-yu* 葉榆; sous les Thang, *Yao* 姚 *tcheou*; après la période Thien-pao (742-754), pays des barbares Mong, pays de *Nan-tchao* 南詔; sous les cinq dynasties postérieures, *Ta-li* | |; sous les Yonen, le même nom fut conservé; sous les Ming, *Ta-li-fou* | | |.

| 歷 TA-LI, nom d'un ancien arrondis. des Thang, établi l'an 797, au nord de Ning-yonen, dép. de Young-tcheou-fou.

| 梁 TA-LIANG. Voyez *Khaï-foung-fou, Kouang-te-tcheou.*

| 陵 TA-LING. Voyez *Wen-chouï.*

| 陸 TA-LO. Voyez *Loung-p'ing.*

| 年 TA-NIEN. Voyez *Hien-nmg* (n° 2).

| 寧 TA-NING, nom d'un arrondissement et d'une ville du troisième ordre, département de Kouei-tcheou-fou.

Latit. de la ville. 31° 37′
Longitude..... 107° 18′ (cal.)

Sous les Heou-tcheou, *Ta-tch'ang* | 昌; sous les Song, *Ta-ning* | |.

Idem. Nom d'un arrondissement et d'une ville du troisième ordre, département de Si-tcheou (Chan-si).

Latit. de la ville. 36° 30′
Longitude..... 108° 23′ (cal.)

Sous les Han, territoire de *Pe-khiu* 北屈; sous les seconds Wei, *Ou-tch'ing* 仵城; sous les Heou-tcheou, *Ta-ning* | |.

大埔 TA-P'OU, nom d'un arrondiss. et d'une ville du département de Tchao-tcheon-fou.

Latit. de la ville. 24° 40′
Longitude..... 114° 23′ (cal.)

| 昌 TA-TCH'ANG, nom d'un arrondissement et d'une ville du troisième ordre, département de Koueï-tcheon-fou.

Latit. de la ville. 31° 22′
Longitude..... 107° 26′ (cal.)

Sous les Thsin, territoire de *Wou* 巫 *kien*; sous les Tsin, *Kien-tch'ang* 建 | et *Thsin-tch'ang* 秦 |; sous les Heou-tcheou, *Ta-tch'ang* | |.

Idem. Voyez *Ta-ning* (Sse-tchouen).

| 城 TA-TCH'ING, nom d'un arrondissement et d'une ville du troisième ordre, dép. de Pa-tcheou (Pe-tchi-li).

Latit. de la ville. 38° 48′
Longitude..... 114° 20′ (cal.)

Sous les Han, *P'ing-cha* 平舒; sous les Tsin, *Tchang-wou* 章武; sous les cinq dynasties postérieures, *Ta-tch'ing* | |.

| 竹 TA-TCHOU, nom d'un arrondissement et d'une ville du troisième ordre, département de Chun-khing-fou.

Latit. de la ville. 30° 48′ } (cal.)
Longitude..... 104° 48′ }

Sous les Han, territ. de *Thang-khiu* 宕渠; sous les Thang, *Ta-tchou* | |.

大潭 Ta-than, nom d'un anc. arrondissement, sous les Han, dans le territoire de Si-ho (Kan-sou).

| 田 Ta-thien, nom d'un arrondissement et d'une ville du troisième ordre, département de Young-tchun-tcheou.

Latit. de la ville. 25° 40′ } (cal.)
Longitude..... 115° 48′ }

Idem. V. *Tchin-youen-fou* (Koueï-tcheou).

| 通 Ta-thoung, nom d'un arrondissement nouveau au nord-est de Si-ning-fou (Kan-sou).

Latit. de la ville. 36° 50′ } (cal.)
Longitude..... 100° 30′ }

| 定府 Ta-ting-fou, nom d'un département et de son chef-lieu, au nord-ouest de la province de Koueï-tcheou.

Latit. de la ville. 27° 05′ } (cal.)
Longitude..... 103° 13′ }

| 都 Ta-tou. V. le même à *Thaï-tou*.

| 足 Ta-tso, nom d'un arrondissement et d'une ville du troisième ordre, département de Tchoung-khing-fou.

Latit. de la ville. 29° 50′ } (cal.)
Longitude..... 103° 31′ }

Premièrement, territoire de *Pa* 巴 *tcheou*; sous les Thang, *Ta-tso* | |.

| 萬谷落 Ta-wan-ko-lo, nom d'un ancien district, établi par les Soung, dans le département actuel de Koueï-yang-fou, au nord de ce chef-lieu.

大邑 Ta-y, nom d'un arrondissem. et d'une ville du troisième ordre, département de Khioung-tcheou.

Latit. de la ville. 30° 37′ } (cal.)
Longitude..... 101° 13′ }

Sous les Han, territ. de *Kiang-youen* 江原; sous les Heou-tcheou, *Tsin-youen* 晉原; sous les Thang, *Ta-y* | |.

| 姚 Ta-yao, nom d'un arrondissement et d'une ville du troisième ordre, département de Thsou-hioung-fou, et précédemment département de Yao-ngan-fou (Yun-nan).

Latit. de la ville. 25° 46′ } (cal.)
Longitude..... 99° 10′ }

Sous les Han, territ. des *Thsing-ling* 青蛉 (sauterelles vertes); sous les Youen, *Ta-yao* | |.

| 野 Ta-ye. Voyez *Kiu-ye*.

| 冶 Ta-ye, nom d'un arrondissement et d'une ville du troisième ordre, département de Wou-tch'ang-fou.

Latit. de la ville. 30° 06′ } (cal.)
Longitude..... 112° 37′ }

Sous les Souï, territoire de *Wou tch'ang* 武昌; sous les Thang, *Ta-ye* | |.

| 有 Ta-yeou, nom d'un ancien arrondissement des Youen, au sud de Tsin-ning-tcheou (Yun-nan).

| 庾 Ta-yu, nom d'un arrondissement du troisième ordre, affecté au chef-lieu du département de Nan-ngan-fou.

Le premier établissement date de Han-wou-ti.

達州 Ta-tcheou, nom d'un arron-

dissement et d'une ville du deuxième ordre, départem. de Koueï-tcheou-fou.

Lat. de la v. 31° 18′ 00″ } (obs. des miss.)
Longitude... 105° 17′ 30″ }

Sous les Hau, *Siouen-han* 宣漢 ; sous les Liang, *Toung-kouan* 東關 ; sous les Weï occidentaux, *Thoung* 通 *tcheou ;* sous les Souï, *Thoung* 通 *tchouen* 川 ; sous les Soung, *Ta-tcheou* 達州. Actuellement chef-lieu d'un département nouveau nommé *Souï-ting-fou* 綏定府. Voyez ce nom.

打箭 TA-TSIEN, nom d'un nouveau chef-lieu d'administration, département de Yo-tcheou-fou (au nord-ouest du chef-lieu).

漥 TA. Voyez le même à *Tho.*

TAI

代州 TAÏ-TCHEOU, nom d'un département et d'un chef-lieu du deuxième ordre, province de Chan-si, précédemment compris dans le département de Thaï-youen-fou.

Lat. de la v. 39° 5′ 30″ } (obs des miss.)
Longitude... 110° 38′ 00″ }

Sous les Thsin, *Yén-men* 鴈門 ; sous les Weï, *Kouang-wou* 廣武 ; sous les Souï, *Taï-tcheou* 代州.

TAÏ. Voyez *Yo-tcheou* (département de Thaï-thoung-fou). C'était le premier nom de l'ancien royaume de Tchao.

郡 TAÏ-KIUN, province de Taï. Voyez *Thaï-thoung-fou.*

戴州 TAÏ-TCHEOU. Voy. *Tching-woa.*

瑇瑁 TAÏ-MEÏ. Voyez *Khioung-chan.*

TAN

丹水 TAN-CHOUÏ, nom d'une ancienne ville, départ. de Nan-yang-fou.

州 TAN-TCHEOU. Voyez *Y-tchouen.*

江 TAN-KIANG, nom d'un nouvel arrondissement au sud-est de Tou-yun-fou.

稜 TAN-LÉNG, nom d'un arrondissement et d'une ville du troisième ordre, département de Meï-tcheou.

Latit. de la ville. 30° 5′ } (cal.)
Longitude..... 101° 15′ }

Sous les Han, territoire de *Nun-ngan* 南安 ; sous les Heou-tcheou, *Thsi-lo* 齊樂 ; sous les Souï, *Tan-leng* 丹稜.

朱城 TAN-TCHOU-TCH'ING. Voy. *Feou-chan* et *Fang.*

徒 TAN-TOU, nom d'un arrondissement du troisième ordre, affecté au chef-lieu, département de Tchin-kiang-fou. Voyez *Tchin-kiang-fou.*

Autrefois, *Ko-yang* 谷陽 ; sous les Hau, *Tan-tou* 丹徒 ; sous les Soung, *Nan-sin* 南徐 ; sous les Souï, *Yen-ling* 延陵.

陽 TAN-YANG, nom d'un arrondissement et d'une ville du troisième ordre, département de Tchin-kiang-fou.

Latit. de la ville. 32° 04′ } (cal.)
Longitude..... 117° 22′ }

Sous les Thsin, territoire de *Yun-yang* 雲陽 et de *Khio-ouo* 曲阿 ; sous les Thang, *Tan-yang* 丹陽.

TAN-YANG, nom d'une ancienne ville à l'est de Tang-tou.

Même nom. Ancienne province orientale. Voyez *Kiang-ning-fou*, *Tchin-kiang-fou*, et départements environnants.

Idem. District du nord : voyez *Y-tchouen*, département de Yen-ngan-fou.

單 TAN ou TCHEN, nom d'un arrondissement ou d'une ville du troisième ordre, départem. de Thsao-tcheou-fou.

Latit. de la ville. 34° 57′ } (cal.)
Longitude..... 113° 58′ }

Dans le royaume de Lou, *Tan-fou-y* 單父邑 ; sous les seconds Weï, *Pe-thsi-yn* 北濟陰 ; sous les cinq dynasties postérieures, *Tan-tcheou* 單州.

單父邑 TAN-FOU-Y. Voyez le précédent.

鄲 TAN. Voyez *Lo-y*.

鐔 TAN. Voyez *Than*.

眈羅 TAN-LO, nom d'une île au sud de la Corée.

儋州 TAN-TCHEOU, nom d'un arrondissement et d'une ville du deuxième ordre, département de Khioung-tcheou-fou (île d'Haï-nan).

Latit. de la ville. 19° 32′ } (cart. angl.)
Longitude..... 107° 00′ }

Sous les Han, *Tan-eul* 聃耳 ; sous les Thang, *Tan-tcheou* 聃.

儋耳 TAN-EUL. Voyez le précédent.

TANG

當湖 TANG-HOU. Voyez *P'ing-hou*.

唐波 TANG-PO, nom d'une ancienne ville des Han, près de Jou-yang.

唐亭 TANG-THING. V. *Fo-khiang*.

唐塗 THANG-TOU, nom d'un arrondissement du troisième ordre, affecté au chef-lieu du département de Thaï-p'ing-fou (Kiang-nan).

Sous les Han, territ. de *Tan-yang* 丹陽 ; sous les Tsin, *Tang-thou* 唐 ; sous les Souï, *Koa-cho* 姑孰. Voyez *Thaï-p'ing-fou*.

唐陽 TANG-YANG, nom d'un arrondissement et d'une ville du troisième ordre, département de King-men-tcheou.

Latit. de la ville. 30° 45′ } (cal.)
Longitude..... 109° 16′ }

Sous les Han, *Tang-yang* 唐 ; sous les Heou-tcheou, *Tchang-kiang* 漳江 ; sous les Souï, *Yu tcheou*.

黨州 TANG-TCHEOU, nom d'un arrondissement établi par les Thang au nord de Khing-yang-fou.

TAO

道州 TAO-TCHEOU, nom d'un arrondissement et d'une ville du troisième ordre, départ. de Young-tcheou-fou.

Lat. de la v. 25° 32′ 29″ (obs. des miss.)
Longitude.. 109° 08′ 10″

Sous les Ou, *Yng-yang* 營陽; sous les Thang, *Tao-tcheou* | | et *Kiang-hoa* 江華.

導江 TAO-KIANG. Voyez *Kouan*.

TCHA

茶陵州 TCHA-LING-TCHEOU (district du mont du Thé), nom d'un arrondiss. et d'une ville du deuxième ordre, département de Tchang-cha-fou.

Lat. de la v. 26° 53′ 40″ (obs. des miss.)
Longitude.. 111° 03′ 03″

Sous les Han, ville du troisième ordre, sous ce nom, dérivé de celui du mont voisin, *Tcha* | *chan* 山, Mont du Thé.

| 山長官 TCHA-CHAN-TCHANG-KOUAN, nom d'un district, 500 li au nord-ouest de Theng-youe-tcheou (Yun-nan).

乍浦 *Tcha-pou*, port, S.E. de Ping-hou.

TCHAÏ

柴桑 TCH'AÏ-SANG. Voyez *Tè-hou*, département de Kieou-kiang-fou.

TCHANG

長沙府 TCHANG-CHA-FOU, nom d'un département et de son chef-lieu, province de Hou-kouang.

Lat. de la v. 28° 12′ 00″ (obs. des miss.)
Longitude.. 110° 26′ 57″

Sous les Tcheou, *Sing-cha* 星 | (sable étoilé ou mica); aux époques du Tchun-thsieou et des guerres civiles, dépendance du royaume de Thsou, avec le nom de *Khien-tchoung* 黔中 et de *Hioung-siung* 熊湘; sous les Thsin et les Han, *Tchang-cha* | |; à l'époque des trois royaumes, pays soumis successivement aux Han du pays de Chou et aux Ou; sous les Tsin, *Siang* 湘 *tcheou*; sous les Soui et les Thang, *Than* 潭 *tcheou*; sous les Soung, *Wou-ngan* 武安; sous les Ming, *Tchang-cha-fou* | | |.

長沙 TCHANG-CHA, nom d'un arrondissement et d'une ville du troisième ordre, département de Tchang-cha-fou. Cet arrondissement forme, avec celui de Tchen-hoa, l'arrondissement spécial du chef-lieu.

Sous les Thsin, *Siang* 湘 *hien*; sous les Han, *Lin-siang* 臨湘; sous les Soui, *Tchang-cha* | |; sous les cinq dynasties postérieures, *Laung-hi* 龍喜. Voy. *Tchang-cha-fou*.

| 山 TCHANG-CHAN, nom d'un arrondissement et d'une ville du troisième ordre, département de Thsi-nan-fou.

Latit. de la ville. 36° 56′ (cal.)
Longitude..... 115° 44′

Sous les Han, territoire de *Yu-ling* 於陵; sous les premiers Soung, *Wou-khiang* 武強; sous les Soui, *Tchang-chan* | |.

Idem. Voyez *Kin-hoa*.

| 社 TCHANG-CHE. Voyez *Tchang-ko*.

長壽 Tchang-cheou, nom d'un arrondissement et d'une ville du troisième ordre, départ. de Tchoung-khing-fou.

Latit. de la ville. 29° 58′
Longitude..... 104° 49′ (cal.)

Dans le royaume de Thson, territoire de *Khien-tchoung* 黔中; sous les Thang, *Lo-wen* 樂溫.

Idem. Voyez *Si-tcheou* (Chan-si).

長水 Tchang-choui, nom d'un ancien arrondissement établi sous les Thsin, près de *Sieou* 秀 *choui*.

Idem. Voyez *Kia-hing-fou*.

長興 Tchang-hing, nom d'un arrondissement et d'une ville du troisième ordre, départ. de Hou-tcheou-fou.

Lat. de la v. 31° 01′ 10″ (obs. des miss.)
Longitude.. 117° 22′ 57″

Sous les Han, *Kou-tchang* 故鄣; sous les Tsin, *Tchang-tch'ing* 城; sous les Thang, *Tchi* 雉 *tcheou*; sous les cinq dynasties postérieures, *Tchang-hing* 興.

長葛 Tchang-ko, nom d'un arrondissement et d'une ville du troisième ordre, département de Hiu-tcheou.

Latit. de la ville. 34° 15′
Longitude..... 111° 42′ (cal.)

A l'époque du Tchun-thsieou, *Tchang-ko* 葛; sous les Han, *Tchang-che* 社.

長溪 Tchang-khi. V. *Fou-ning-tcheou*, *Fou-ngan*, *Ning-te*.

長恭 Tchang-koung, nom d'un ancien arrondissement des Thang, à l'ouest de Theng (Kouang-si).

長利 Tchang-li. Voyez *P'ing-li*.

Idem. Nom d'une ancienne ville du temps des Han, à l'ouest de Yun-yang.

長林 Tchang-lin, nom d'un ancien arrondissement, sous les Thang, dans le territoire de King-men-tcheou.

長樂 Tchang-lo, nom d'un arrondissement et d'une ville du troisième ordre, dép. de Fou-tcheou-fou (Fo-kien). (Au sud-est du chef-lieu.)

Latit. de la ville. 25° 55′
Longitude..... 117° 26′ (cal.)

Sur les cartes récentes:
Longitude..... 117° 00′

Primitivement, territ. de *Min-hien* 閩縣; sous les Thang, *Sin-ning* 新寧 et *Tchang-lo* 長樂. Voy. aussi *Kao-youen*, *Nan-lo*, *Fou-tcheou-fou*.

長樂 Tchang-lo, nom d'un arrondissement et d'une ville du troisième ordre, département de Hoeï-tcheou-fou (Kouang-toung).

Latit. de la ville. 24° 02′
Longitude..... 113° 16′ (cal.)

Sous les Thsin, territ. de *Hing-ning* 興寧; sous les Soung, *Tchang-lo* 長樂.

Idem. Voyez *Kao-yang*.

Idem. Nom d'une ville et d'un arrondissement, au sud-ouest de Tchang-yang (Hou-kouang).

長明 Tchang-ming, nom d'un ancien chef-lieu du troisième ordre, établi par les Thang dans le district de Yao-tcheou (Yun-nan).

長安 Tchang-ngan, nom propre du chef-lieu et de son arrondissement spécial, département de Si-ngan-fou. L'arrondissement du chef-lieu comprend en

outre l'arrondissement d'Hien-ning. V. *Si-ngan-fou.*

Sous les Tcheou, territ. de *Hao-king* 鎬京; sous les Thsin et les Han, *Tchang-ngan* 長安. L'ancien Tchang-ngan était au nord-onest de l'emplacememt actuel.

長寨 TCHANG-TCHAÏ (longue palissade), nom d'un arrondissem. et d'une ville du troisième ordre, département de Koueï-yang-fou.

長治 TCHANG-TCHI, nom d'un arrondissement de troisième ordre, affecté au chef-lieu du départ. de Lou-ngan-fou. Voyez *Lou-ngan-fou.*

長洲 TCHANG-TCHEOU, nom d'un arrondissement et d'une ville du troisième ordre, département de Sou-tcheou-fou. Cet arrondissement forme avec ceux de Ou et de Yonen-ho l'arrondissement spécial du chef-lieu.

Autrefois, *Tchang-tcheou-youen* 長洲苑; sous les Thang, *Tchang-tcheou* 長洲. Voyez *Sou-tcheou-fou.*

長城 TCHANG-TCH'ING. V. *Tchang-hing.*

Idem. Nom ancien de la grande muraille de la Chine. Voyez *Lin-thao-fou. Thaï-thoung-fou.* Une autre muraille connue sous le même nom fut bâtie par Siouen-wang, dans le district de Laï-tcheou-fou.

長寧 TCHANG-NING, nom d'un arrond. et d'une ville du troisième ordre, dép. de Siu-tcheou-fou (Sse-tchouen).

Latit. de la ville. 28° 15′ } (cal.)
Longitude..... 102° 30′ }

Sous les Han, territ. de *Kien-weï* 犍爲; sous les Souï, *Lou-tchouen* 瀘川; sous les Thang, *Tchang-ning* 長寧.

長寧 TCHANG-NING. Voyez *Tching-tch'ing. Tchi-kiang.*

Idem. Nom d'un arrondissement et d'une ville du troisième ordre, département de Kan-tcheou-fou (Kiang-si).

Lat. de la v. 24° 52′ 48″ } (obs. des miss.)
Longitude.. 113° 16′ 40″ }

Idem. Nom d'un arrondissement et d'une ville du troisième ordre, département de Hoeï-tcheou-fou (Kouang-toung).

Lat. de la v. 24° 06′ 45″ } (obs. des miss.)
Longitude.. 111° 31′ 10″ }

Idem. Nom d'une ancienne ville du troisième ordre, établie par les Thang sur le territoire de Kiang-ling.

長平 TCHANG-P'ING. Voyez *Tse-tcheou-foa. Kao-p'ing.*

長松 TCHANG-SOUNG, nom d'un ancien arrondissement établi par les Souï sur le territoire de Wen (département de Koung-tch'ang-fou).

長道 TCHANG-TAO. Voy. *Si-ho. Li.* département de Thsin-tcheou (Kan-sou).

長泰 TCHANG-THAÏ, nom d'un arrondissement et d'une ville du troisième ordre, département de Tchang-tcheou-fou (Fo-kien).

Latit. de la ville. 24° 37′ } (cal.)
Longitude..... 115° 40′ }

Sur la carte de Klaproth, la latitude est plus forte de 10′, et la longitude plus faible de 18′.

Premier établissement sous les Thang méridionaux.

長清 TCHANG-THSING, nom d'un arrondissement et d'une ville du troisième ordre, département de Thsi-nan-fou.

Latit. de la ville. 36° 40′ } (cal.)
Longitude..... 114° 30′ }

Sous les Han, territ. de *Lou* 盧 *hien*; sous les Souï, *Tchang-thsing*

丨丨; sous les Thang, *Chan-jin* 山莊.

長汀 Tchang-ting, nom d'un arrondissement du troisième ordre affecté au chef-lieu du départ. de *Ting-tcheou-fou*.

Sous les Tsin, territoire de *Sin-lo* 新羅; sous les Thang, *Tchang-ting* 丨丨.

Idem. Voyez *Thsing-lieou*.

丨子 Tchang-tseu, nom d'un arrondissement et d'une ville du troisième ordre, département de Lou-ngan-fou.

Latit. de la ville. 36° 05′
Longitude..... 110° 30′ (cal.)

Sous les Han, *Tchang-tsen* 丨丨; sous les seconds Weï, *Yo-yang* 樂陽; sous les Souï, *Ki-chi* 冀氏.

丨武 Tchang-wou, nom d'un arrondissement et d'une ville du troisième ordre, département de Pin-tcheou, auparavant département de Si-ngan-fou.

Latit. de la ville. 35° 12′
Longitude..... 105° 26′ (cal.)

丨陽 Tchang-yang, nom d'un arrondissement et d'une ville du troisième ordre, département de Y-tchang-fou.

Lat. de la v. 30° 32′ 24″
Longitude.. 108° 46′ 32″ (obs. des miss.)

Sous les Han, *Lang-chan* 狼山; sous les Souï, *Tchang-yang* 丨丨; sous les Thang, *Mo* 睦 *tcheou*.

丨垣 Tchang-youen, nom d'un arrondissement et d'une ville du troisième ordre, département de Thaï-ming-fou.

Latit. de la ville. 35° 18′
Longitude..... 112° 36′ (cal.)

Autrefois, *Koang-y* 匡邑; sous les Han, *Tchang-youen* 丨丨; sous les Souï, *Kouang-tch'ing* 匡城.

長垣 Tchang-youen, nom d'une anc. ville dans le district de Tchin-lieou.

章山 Tchang-chan, nom d'une ancienne ville établie par les Souï dans l'arrondissement de King-men-tcheou, sur le territoire de Tchang-lin.

丨丘 Tchang-khieou, nom d'un arrondissement et d'une ville du troisième ordre, département de Thsi-nan-fou.

Latit. de la ville. 36° 52′
Longitude..... 115° 20′ (cal.)

A l'époque du Tchun-thsieou, *Kao-thang* 高唐; sous les Han, *Yang-khieou* 陽丨; sous les Souï, *Lin-thsi* 臨濟 et *Tchang-khieou* 丨丨.

丨貢 Tchang-koung. V. *Kan-tcheou-fou*.

丨安 Tchang-ngan. Voyez *Lin-haï*, *Li-chouï*, *Chouï-ngan*, *Thien-thaï*, *Thaï-tcheou-fou*.

彰化 Tchang-hoa, nom d'une ville du troisième ordre, dans l'île de Formose.

Latit. de la ville. 24° 30′
Longitude..... 118° 33′ (cal.)

丨明 Tchang-ming, nom d'un arrond. et d'une ville du troisième ordre, département de Loung-ngan-fou.

Latit. de la ville. 31° 37′ (cal.)
Longitude..... 102° 28′ (cal.)
Sous les Han, territoire de *Feou* 涪 *hien*; sous les Tsin, *Han-tch'ang* 漢昌; sous les Thang, *Tch'ang-ming* 昌明; sous les Heou-tcheou, *Tchang-ming* ||.

|德府 TCHANG-TE-FOU, nom d'un département et de son chef-lieu, province de Ho-nan.

Lat. de la v. 36° 7′ 20″ (obs. des miss.)
Longitude... 112° 10′ 00″ (obs. des miss.)
A l'époque du Tchun-thsieou, territoire de *Toung-yang* 東陽, dans le royaume de Tsin; à l'époque des guerres civiles, territoire de *Ye* 鄴, du royaume de Weï; sous les Thsin, deux districts, *Chang-tang* 上黨 et *Han-tan* 邯鄲; sous les Han, *Weï-kiun* 魏郡; sous les Weï, *Ye-tou* 業都; sous les seconds Weï, *Siang tcheou*; sous les cinq dynasties postérieures, *Tchang-te* ||. Ce nom est conservé depuis cette époque.

|武 TCHANG-WOU. Voyez *Yen-ngan-fou*, *Hing-thang*, *Ta-tch'ing*.

鄣 TCHANG (province de), ancienne province du temps des Thsin. Elle comprenait une partie du Kiang-nan. Voyez *Hoeï-tcheou-fou* (Kiang-nan).

漳州府 TCHANG-TCHEOU-FOU, nom d'un département et de son chef-lieu, province de Fo-kien.

Lat. de la v. 24° 31′ 12″ (obs. des miss.)
Longitude... 115° 32′ 30″ (obs. des miss.)
Sur la carte de Klaproth, la latitude est plus forte de 10′, et la longitude plus faible de 15′.

Sous les Tcheou, pays de *Tsi-mín* 七閩; sous les Han, dépendance du Hoeï-ki; sous les Thang, *Tchang-tcheou* || et *Tchang-p'ou* |浦; sous les Ming, *Tchang-tcheou-fou* |||.

漳 TCHANG, nom d'un arrondissem. et d'une ville du troisième ordre, département de Koung-tch'ang-fou.

Latit. de la ville. 34° 40′ (cal.)
Longitude..... 102° 18′ (cal.)
Premier établissement, sous les Han.

|江 TCHANG-KIANG. Voyez *Tang-yang*.

|平 TCHANG-P'ING, nom d'un arrondissement et d'une ville du troisième ordre, département de Loung-yen-tcheou.

Latit. de la ville. 25° 16′ (cal.)
Longitude..... 115° 18′ (cal.)

|浦 TCHANG-P'OU, nom. d'un arrondissement et d'une ville du troisième ordre, départem. de Tchang-tcheou-fou.

Lat. de la v. 24° 7′ 12″ (obs. des miss.)
Longitude... 115° 28′ 30″ (obs. des miss.)
Sur la carte de Klaproth, la latitude est plus forte de 10′, et la longitude plus faible de 10′.

Sous les Thang, *Tchang-p'ou* ||; sous les Youen, *Tchang* | *tcheou*. Voyez aussi *Tchang* | *tcheou-fou*.

|陰 TCHANG-YN. Voyez *Weï*.

常州府 TCH'ANG-TCHEOU-FOU, nom d'un département et de son chef-lieu, province de Kiang-nan.

Lat. de la v. 31° 50′ 36″ (obs. des miss.)
Longitude... 117° 32′ 47″

Sous les Tcheou, pays successivement compris dans les royaumes de Ou, de Youe, de Thsou; sous les Thsin, dépendance du Hoeï-ki, avec le nom de *Yen-ling* 延陵; sous les Tsin, *Pi-ling* 毘陵; sous les Tsin orientaux, *Tsin-ling* 晉陵; sous les Thang, les Soung, *Tch'ang-tcheou* ||. Ce dernier nom s'est conservé depuis cette époque.

常山 TCH'ANG-CHAN, nom d'un arrondissement et d'une ville du troisième ordre, département de Khiu-tcheou-fou.

Latit. de la ville. 28° 55′ (cal.)
Longitude..... 116° 20′

Sous les Souï, *Ting-yang* 定陽; sous les Thang, *Tch'ang-chan* ||.

Idem. Voyez *Tchin-ting*.

|熟 TCH'ANG-CHOU, nom d'un arrondissement et d'une ville du troisième ordre, département de Sou-tcheou-fou (au nord du chef-lieu, sur le Kiang).

Latit. de la ville. 31° 45′ (cal.)
Longitude..... 118° 16′

Autrefois, partie orientale du territoire de *Haï-ya* 海虞; sous les Tsin, *Nan-cha* 南沙; sous les Liang, *Tch'ang-chou* ||.

|豐 TCH'ANG-FOUNG, nom d'un ancien arrond. des Thang, à l'ouest de Ma-yang.

|康 TCH'ANG-KHANG. Voyez *Nan-haï*.

|寧 TCH'ANG-NING, nom d'un arrondissement et d'une ville du troisième ordre, départem. de Heng-tcheou-fou.

Latit. de la ville. 26° 26′ (cal.)
Longitude..... 109° 51′

Sous les Han, territoire de *Louï-yang* 耒陽; sous les Ou, *Sin-ning* 新|; sous les premiers Soung, *Tch'ang-ning* ||.

常平 TCH'ANG-P'ING, nom d'une ancienne ville et d'un ancien arrondissement sous les Weï, au sud-ouest de Siang-yang-fou.

|德府 TCH'ANG-TE-FOU, nom d'un département et de son chef-lieu, province de Hou-kouang.

Lat. de la v. 29° 1′ 00″ (obs. des miss.)
Longitude... 109° 6′ 47″

A l'époque du Tchun-thsieou et à celle des guerres civiles, dépend. du royaume de Thsou; sous les Thsin, *Khien-tchoung* 黔中; s. les Han, *Wou-ling* 武陵, *Han-cheou* 漢壽 et *Y-ling* 義陵; à l'ép. des trois royaumes, dépendance d'abord du royaume de Chou, et ensuite de celui de On; sous les Liang, *Wou tcheou* 武 et *Yuen tcheou* 沅; sous les Souï et les Thang, *Lang tcheou*; sous les Soung, *Ting tcheou* 鼎 et *Tch'ang-te* ||; sous les Ming, *Tch'ang-te-fou* |||.

|邑 TCH'ANG-Y. Voyez *Yu-thaï*.

昌州 TCH'ANG-TCHEOU. V. *Tsao-yang*, *Young-tch'ang*.

|化 TCH'ANG-HOA, nom d'un arrondissement et d'une ville du troisième ordre, département de Hang-tcheou-fou.

Latit. de la ville. 30° 10′ } (cal.)
Longitude..... 116° 53′ }

Sous les Thang, *Tse-khi* 紫溪, *Wou-loung* 武隆, *Thang-chan* 唐山; sous les cinq dynasties postérieures, *Ou-tch'ang* 吳|; sous les Soung, *Tch'ang-hoa* ||.

昌化 TCH'ANG-HOA, nom d'un arr. et d'une ville du troisième ordre, départ. de Khioung-tcheou-fou (île de Haï-nan).

Lat. de la v. 19° 12′ 00″ } (obs. des miss.)
Longitude.. 106° 00′ 30″ }

Sur les cartes récentes :
Longitude. 106° 24′.

Sous les Han, *Tchi-laï* 至來; sous les Souï, *Tch'ang-hoa* ||.

|古 TCH'ANG-KOU, nom d'un nouvel arrondissement au nord du Chen-si.

|國 TCH'ANG-KOUE, nom d'une place militaire, 80 li au sud-est de Siang-chan.

|黎 TCH'ANG-LI, nom d'un arrondissement et d'une ville du troisième ordre, département de Young-p'ing-fou.

Latit. de la ville. 39° 45′ } (cal.)
Longitude..... 116° 54′ }

Autrefois, territoire de *Yng tcheou*; sous les Kin, *Tch'ang-li* 營|.

|樂 TCH'ANG-LO, nom d'un arrondissement et d'une ville du troisième ordre, départem. de Thsing-tcheou-fou.

Latit. de la ville. 36° 46′ } (cal.)
Longitude..... 116° 50′ }

Sous les Han, *Yng-ling* 營陵; sous les Souï, *Yng-khieou* 營丘; s. les Soung, *Tch'ang-lo* ||.

昌慮 TCH'ANG-LIU, nom d'un anc. arrondissement, district de Toung-haï, et formant l'ancienne principauté feudataire de Siao-tchu. V. *Thseou*, *Theng*.

|寧 TCH'ANG-NING. Voyez *Hiang-ning*.

|平州 TCH'ANG-P'ING-TCHEOU, nom d'un arrondissement et d'une ville du deuxième ordre, département de Chun thien-fou.

Latit. de la ville. 40° 12′ } (cal.)
Longitude..... 113° 58′ }

Sous les Han, *Kiun-tou* 軍都; sous les Weï, *Tch'ang-p'ing* ||; sous les cinq dynasties postérieures, *Yen-p'ing* 燕|.

|| TCH'ANG-P'ING, nom d'une ancienne ville au sud-ouest de Yeu-tcheou-fou, et dans laquelle naquit Confucius.

Idem. Nom d'un ancien arrondissem. des Ou, à l'est de Honng-tcheou.

|城 TCH'ANG-TCH'ING. Voyez *Thoung-tchouen-fou*.

|魏 TCH'ANG-WEÏ, nom d'une ancienne ville du temps des trois royaumes, au sud-ouest de Fang (départem. de Yun-yang-fou).

|邑 TCH'ANG-Y, nom d'un arrondissement et d'une ville du troisième ordre, département de Laï-tcheou-fou.

Latit. de la ville. 36° 52′ } (cal.)
Longitude..... 117° 23′ }

Sous les Han, *Tou-tch'ang* 都|; sous les Soung, *Tch'ang-y* ||.

Idem. Nom d'une ancienne ville, du temps des Han, au nord de Nan-tch'ang-fou.

Digitized by Google

昌陽 Tch'ang-yang. Voyez *Lai-yang*.

| 元 Tch'ang-youen. Voyez *Young-tch'ang*.

莊浪 Tch'ang-liang. Voyez le même à *Tchoang*.

張儀城 Tch'ang-y-tch'ing, nom d'une ancienne ville à l'est de Pao-ning-fou.

| 城 Tch'ang-tch'ing, nom d'une ancienne ville dans l'arrondissement de Kiaï-tcheou (Chan-si).

| 掖 Tch'ang-ye, nom du chef-lieu de l'arrondissement de Kan-tcheou-fou (Kan-sou). V. *Kan-tcheou-fou* (Kan-sou).

TCHAO

趙州 Tchao-tcheou, nom d'un arrondissement et d'une ville du deuxième ordre, département de Ta-li-fou.

Latit. de la ville. 25° 38′
Longitude..... 98° 11′ (cal.)

Sous les Han, territoire de *Young-tch'ang* 永昌; chez les barbares Moung, *Tchao-tcheou* | |; chez les Kia-tchi, *Thien-chouï* 天水.

Idem. Nom d'un département et d'un chef-lieu du deuxième ordre, province de Pe-tchi-li, précédemment compris dans le département de Tchin-ting-fou.

Lat. de la v. 37° 48′ 00″
Longitude. . 112° 35′ 30″ (obs. des miss.)

Autrefois, partie centrale du royaume de Tchao; sous les Pe-thsi, *Tchao-tcheou* | |.

| Tchao, ancien royaume du nord, aux Ve et XIVe siècles avant l'ère chrétienne, comprenant une partie du Chan-si et du Pe-tchi-li.

趙城 Tchao-tch'ing, nom d'un arrondissement et d'une ville du troisième ordre, département de Ho-tcheou (Chan-si), précédemment département de P'ing-yang-fou.

Latit. de la ville. 36° 23′
Longitude..... 109° 22′ (cal.)

Sous les Tcheou, principauté spéciale donnée par Mou-wang à Tsao-fou; sous les Souï, *Tchao-tch'ing* | |.

巢 Tchao ou Thsao, nom d'un arrondissement et d'une ville du troisième ordre, département de Liu-tcheou-fou.

Latit. de la ville. 31° 41′
Longitude..... 115° 26′ (cal.)

Autrefois, royaume de deuxième ordre, sous le nom de *Tchao* |; sous les Thsin, *Kiu-tchao* 居 |; sous les Liang, *Khi* 蘄 *hien*.

Idem. Voyez *Wou-weï*.

朝歌 Tch'ao-ko. Voyez *Weï-hoeï-fou* et *Khi*, même département.

| 那 Tch'ao-na. Voyez *P'ing-liang*.

| 鮮 Tch'ao-sien, nom ordinaire de la Corée. Voyez aussi *Liao-toung*.

| 城 Tch'ao-tch'ing, nom d'un arrondissement et d'une ville du troisième ordre, départem. de Thsao-tcheou-fou.

Latit. de la ville. 36° 08′
Longitude..... 113° 25′ (cal.)

Sous les Chang, territoire du domaine impérial; sous les Han, *Toung-wou-yang* 東武陽;

sous les Thang, *Wou-ching* 武聖 et *Tch'ao-tch'ing* ||.

朝邑 Tch'ao-y, nom d'un arrondissement et d'une ville du troisième ordre, département de Thoung-tcheou-fou.

Latit. de la ville. 34° 48′ } (cal.)
Longitude..... 107° 42′ }

A l'époque du Tchun-thsieou, *P'o-kouan* 蒲關; sous les Han, *Lin-tsin* 臨晉; sous les Wei occidentaux, *Tch'ao-y* ||; sous les Thang, *Ho-si* 河西, ouest du fleuve Jaune.

|陽 Tch'ao-yang, nom d'un nouvel arrondiss. au nord de Young-p'ing-fou.

潮州府 Tch'ao-tcheou-fou, nom d'un département et de son chef-lieu, province de Kouang-toung.

Lat. de la v. 23° 36′ 00″ } (obs. des miss.)
Longitude.. 114° 35′ 10″ }

Sur les cartes anglaises:

Longitude. 114° 20′.

Sous les Thsin et les Han, pays compris dans les provinces de *Nan-haï* 南海 et de *Kie-yang* 揭陽; sous les Tsin, *Y-ngan* 義安; sous les Liang, *Ying tcheou*: sous les Souï, *Tch'ao*|*tcheou*: sous les Thang, *Tch'ao-yang*|陽, sous les Ming, *Tch'ao-tcheou-fou*||.

|陽 Tch'ao-yang, nom d'un arrondissement et d'une ville du troisième ordre, département de Tchao-tcheou-fou.

Latit. de la ville. 23° 22′ } (cal.)
Longitude..... 114° 21′ }

Premier établissement sous les Thsin. Voyez aussi *Tch'ao-tcheou-fou*.

昭化 Tchao-hoa, nom d'un arrondissement et d'une ville du troisième ordre, département de Pao-ning-fou.

Latit. de la ville. 32° 16′ } (cal.)
Longitude..... 103° 30′ }

Sous les Han, territ. de *Kia-moang* 葭萌; sous les premiers Soung, *Y-tch'ang* 益昌; sous les Soung, *Tchao-hoa* ||.

|州 Tchao-tcheou. Voy. *P'ing-lo-fou*.

|慶 Tchao-khing. V. *Hou-tcheou-fou*.

|陵 Tchao-ling. Voyez *Chao-yang*.

|平 Tchao-p'ing, nom d'un arrondissement et d'une ville du troisième ordre, département de P'ing-lo-fou.

Latit. de la ville. 23° 45′ } (cal.)
Longitude..... 108° 12′ }

|通府 Tchao-thoung-fou, nom d'un nouveau département et de son chef-lieu, au nord de Yon-nan.

Latit. de la ville. 27° 20′ } (cal.)
Longitude..... 101° 30′ }

|德 Tchao-te. Voyez *Lou-ngan-fou*.

Idem. Nom d'un ancien arrondissement du Tche-kiang, sous les Thang, à l'ouest de Sin-tch'ing dép. de Hang-tcheou-fou.

|文 Tchao-wen, nom d'un arrondissement du troisième ordre, au nord-est de Sou-tcheou-fou.

|武 Tchao-wou. Voyez *Chao-wou-fou*.

|義 Tchao-y. Voyez *Lou-ngan-fou*.

昭陽 Tchao-yang. Voy. *Chao-yang*.

詔安 Tchao-ngan, nom d'un arrondissement et d'une ville du troisième ordre, département de Tchang-tcheou-fou (Fo-kien).

Lat. de la v. 23° 43′ 12″ (obs. des miss.)
Longitude.. 114° 58′ 20″

招論 Tchao-lun, nom d'un ancien arrond. des Thang à l'ouest de Lou-khi département de Tchin-tcheou-fou.

| 安 Tchao-ngan. Voyez *Tchen-hoa*.

| 義 Tchao-y, nom d'un ancien arr. des Thang, 70 li à l'ouest de Chi-tching (Kouang-toung).

| 遠 Tch'ao-youen, nom d'un arrondissement et d'une ville du troisième ordre, départem. de Teng-tcheou-fou.

Latit. de la ville. 37° 22′ (cal.)
Longitude..... 118° 29′

Sous les Han, territoire de *Y* 掖 *hien*; sous les Kin, *Tch'ao-youen* | |.

肇慶府 Tchao-khing-fou, nom d'un département et de son chef-lieu, province de Kouang-toung.

Lat. de la v. 23° 04′ 48″ (obs. des miss.)
Longitude.. 109° 44′ 00″

Sur les cartes récentes:
Longitnde. 109° 55′
d'après celle de Kouang-tcheon-fou (Canton).

Sous les Thsin, pays compris dans la province de *Nan-haï* 南海; et, sous les Han, dans celle de *Thsang-ou* 蒼梧; sous les premiers Soung, *Soui-kien* 綏建; sous les Liang, *Kao-yao* 高要; sous les Soui, *Sin-ngan* 信安; sous les Thang, *Touan* 端 *tcheou* et *Tching* 湞 *tcheou*; sous les Soung, *Tchao-khing* | |. Ce nom s'est conservé depuis cette époque.

TCHE

柘城 Tche-tch'ing, nom d'nn arrondissement et d'une ville du troisième ordre, département de Kouei-te-fou.

Lat. de la v. 34° 08′ 20″ (obs. des miss.)
Longitude.. 113° 11′ 30″

Autrefois, *Tcha-siang-chi-y* 朱襄氏邑; sous les Han, *Tche* | *hien*; sous les Soui, *Tche-tch'ing* | |.

| Tche Voyez *Tche-tch'ing*.

| 南 Tche-nan. Voyez *King-toung-fou*.

者樂甸長官司 Tche-lo-tien-tchang-kouan-ssz, nom d'un district et de son chef-lieu, province de Yun-nan.

Latit. de la ville. 24° 03′ (cal.)
Longitnde....: 99° 00′

Sous les Youen, *Youen-kiang-lou* 元江路; sous les Ming, le nom actuel.

車里軍 Tch'e-li-kiun, nom d'nn district au sud-ouest du Yun-nan, limité au nord par le district de Yonen-kiang.

浙江 Tche-kiang, province de la Chine orientale.

Elle s'étend du 27° au 31° degré de latitude nord, et du 116° au 120° degré de longitude est de Paris.

TCHEN

單 Tchen. Voyez *Tan*.

闡邑 Tchen-y. Voyez *Ning-yang*.

澶淵 Tchen-youen. Voyez *Khaï-tcheou*.

丨州 Tchen-tcheou. V. *Khaï-tcheou*.

霑化 Tchen-hoa, nom d'un arrondissement et d'une ville du troisième ordre, département de Wou-ting-fou. A l'est du chef-lieu, au nord de Pin-tcheou, par 37° 40′ latit.

Premièrement, territoire de *P'ou-haï* 渤海; sous les Soung, *Tchao-ngan* 招安; s. les Kin, *Tchen-hoa* 丨丨.

丨益州 Tchen-y-tcheou, nom d'un arrondissement et d'une ville du deuxième ordre, département de Khio-tsing-fou.

Latit. de la ville. 25° 38′ } (cal.)
Longitude..... 101° 21′ }

Sous les Han, territoire de *Youen-wen* 苑温; sous les Thang, *Si-p'ing* 西平; sous les Youen, *Tchen-y* 丨丨.

TCHEOU

盩厔 Tcheou-tchi, nom d'un arrondissement et d'une ville du troisième ordre, départem. de Si-ngan-fou.

Latit. de la ville. 34° 10′ } (cal.)
Longitude..... 105° 56′ }

Sous les Han, *Tcheou-tchi* 丨丨; sous les Heou-tcheou, *Tcheou-nan* 周南; sous les Thang, *Y-cheou* 宜壽 et *Tcheou-tchi* 丨丨.

州陵 Tcheou-ling, nom d'une ancienne ville du troisième ordre, sous les Han, à l'est de Kien-li, département de King-tcheou-fou.

周南 Tcheou-nan. Voyez *Tcheou-tchi*.

綢州 Tcheou-tcheou, d'après le mont *Tcheou* 丨, nom d'un ancien district au nord de Y-ou (Tche-kiang).

舟山 Tcheou-chan, grande île au nord-est de Ning-po-fou, par 30° 8′ de latitude, connue en Europe sous le nom de Chu-san. Voyez *Ting-haï*.

TCHI

池州府 Tchi-tcheou-fou, nom d'un département et de son chef-lieu, province de Kiang-nan.

Lat. de la v. 30° 45′ 51″ } (obs. des miss.)
Longitude.. 115° 07′ 04″ }

A l'époque du Tchun-thsieou, pays de Ou et ensuite de Thsou; sous les Thsin, dépendance de la province de *Tch'ang* 鄣; sous les Han, pays compris dans celle de *Tan-yang* 丹陽. Les Ou, à l'époque des trois royaumes, établirent *Chi-tch'ing* 石城; sous les Tsin, dépendance de la province de Yu-tchang; sous les Liang, dépendance du pays de *Nan-ling* 南陵 (monts du midi); sous

les Souï, *Thsieou-p'ou* 秋浦 et *Tchi-yang* | 陽; sous les Thang et les Soung, *Tchi-tcheou* | |. Ce dernier nom s'est conservé.

池陽 Tchi-yang. V. *Tchi-tcheou-fou, Li-thsiouen, Kan-tcheou, San-youen, King-yang.*

潘州 Tchi-tcheou, district du nord, dans le Liao-toung. V. *Ching-king.*

| 陽 Tchi-yang, actuellement district de Foung-thien-fou. Voyez *Ching-king.*

治平 Tchi-p'ing, nom d'une ancienne ville du troisième ordre établie par les Thang, 80 li au nord de Sin-yu.

芷陽 Tchi-yang. Voyez *Hien-ning.*

| 江 Tchi-kiang, nom actuel de l'arrondissement du chef-lieu, département de Youen-tcheou-fou (Hou-kouang).

雉城 Tchi-tch'ing. V. *Nan-tchao.*

| 州 Tchi-tcheou. Voy. *Tchang-king.*

斥漳 Tchi-tchang. Voyez *Wei.*

| 丘 Tchi-khieou. Voyez *Khieou.*

赤水衛 Tch'i-choui-wei, nom d'un district et d'un chef-lieu, province de Koueï-tcheou.

Latit. de la ville. 27° 32′
Longitude..... 103° 10′ (cal.)

Sous les Han, territ. de *Y* 益 *tcheou*; s. les Thang, dépend. du *Lin* 臨 *tcheou*; sous les Youen, *Young-ning-lou* 永寧路; sous les Ming, *Tchi-choui-wei* | | | (district de l'eau rouge).

赤亭城 Tch'i-ting-tch'ing, nom d'une ancienne muraille, près de Hoa-young.

| 鳥 Tch'i-niao. Voyez *Chouï-tchang.*

| 峯 Tchi-foung, nom d'un nouvel arrondiss. au nord de Young-p'ing-fou.

| 城 Tchi-tch'ing. V. *Thaï-tcheou-fou.*

Idem. Nom d'une ville de troisième ordre, département de Siouen-hoa-fou.

Latit. de la ville. 40° 58′
Longitude..... 113° 20′ (cal.)

枝江 Tchi-kiang, nom d'un arrondissement et d'une ville du troisième ordre, départem. de King-tcheou-fou.

Latit. de la ville. 30° 24′
Longitude..... 109° 02′ (cal.)

Autrefois, territoire de la principauté de *Lo* 羅; sous les Han, *Tchi-kiang* | |; sous les Thang, *Tchang-ning* 長寧.

| 陽 Tchi-yang. Voyez *Hoeï-ning.*

枳 Tchi (hien). Voyez *Thsi-youen.*

Idem. Voyez *Nan-tchouen, Foung-tou, Wou-loung.*

拓州 Tchi-tcheou, nom d'un ancien district des Wei, sur le territoire de Y-ling-tcheou.

智州 Tchi-tcheou. Voyez *Ho-tchi-tcheou, Wang-kiang.*

陟州 Tchi-tcheou. Voy. *Wou-tchi.*

磁 TCHI. Voyez *Fen-si.*

至來 TCHI-LAÏ. Voyez *Tch'ang-hoa.*

銍 TCHI. Voyez *So-tcheou* (Kiang-nan).

軹 TCHI. V. *Thsi-youen, Nan-tchouen.*

TCHIN

沈丘 TCH'IN ou CHIN-KHIEOU, nom d'un arrondissement et d'une ville du troisième ordre, département de Tchin-lieou-fou.

Latit. de la ville. 33° 16′
Longitude..... 112° 50′ (cal.)

Antrefois, principauté de *Tchin* ; sous les Han, *P'ing-hing* **平輿** ; sous les Souï, *Tchin* *tcheou* : sous les Thang, *Tchin-khieou* .

珍州 TCHIN-TCHEOU, nom d'un ancien arrondissement dn Sse-tchouen, sous les Thang. Il comprenait celui de Thoung-tse.

眞安州 TCHIN-NGAN-TCHEOU, nom d'un arrond. de deuxième ordre et de son chef-lieu, dépertem. de Tsun-y-fou.

Latit. de la ville. 28° 30′
Longitude..... 105° 10′ (cal.)

Premier établissem. sous les Ming.

寧 TCHIN-NING, nom d'un arrondissement et d'une ville du troisième ordre, département de Khing-yang-fou.

Latit. de la ville. 35° 22′
Longitude..... 105° 50′ (cal.)

Sous les Han, territ. de *Yang-tcheou* **陽周** ; sous les Souï, *Lo-tchouen* **羅川** ; sous les Thang, *Tchin-ning* .

眞定府 TCHIN-TING-FOU, nom d'un département et de son chef-lieu, province de Pe-tchi-li.

Lat. de la v. 38° 10′ 55″ (obs. des miss.)
Longitude.. 112° 25′ 00″

Sous les Tcheou, territoire de *Ping tcheou* **拜** ; à l'époque des guerres civiles, dépendance du royaume de Tchao; sous les Thsin, dépend. dn district de *Kiu-lo* **鉅鹿** ; sous les Han, deux districts, *Heng-chan* **恒山** et *Tchin-ting* ; sous les Thang, *Heng tcheou* **恒** et *Tchin tcheou* **鎭** ; s. les Ming, *Tchin-ting-fou* . Le nom actuel s'écrit *Tching-ting-fou* **正** .

定 TCHIN-TING, nom propre du chef-lieu et de son arrondissement, département de Tchin-ting-fou. Voyez ce nom.

Autrefois, *Toung-youen* **東垣** ; sous les Han, *Tchin-ting* ; sous les Souï, *Tch'ang-chan* **常山** ; sous les Thang, *Thoung-chan* **中山**.

州 TCHIN-TCHEOU. Voyez *Y-tchin.*

陽 TCHIN-YANG, nom d'un arrondissement et d'une ville du troisième ordre, département de Jou-ning-fou.

Latit. de la ville. 32° 35′
Longitude..... 112° 00′ (cal.)

Sous les Han, *Chin-yang* **愼** ; sous les Soung, *Tchin-yang* .

源 TCHIN-YOUEN. Voyez *Lo-y.*

Digitized by Google

梫川 Tchin-tchouen. V. *Soui-khi.*

豐州 Tchin-foung-tcheou, nom d'un arrondissement du deuxième ordre, au nord-est de Hing-y-fou.

鎭州 Tchin-tcheou. Voyez *Tchin-ting-fou.*

Idem. Nom d'un ancien chef-lieu sous les Soung, 70 li au nord-est de Kau-ngen.

番衛 Tchin-fan-wei, nom d'un district et de son chef-lieu, au nord du Chen-si et compris dans le département de Liang-tcheou-fou.

Latit. de la ville. 38° 35′
Longitude..... 100° 48′ (cal.)

Sous les Han orientaux, territoire de *Wou-wei* 武威; sous les Youen, *Siao-ho-tch'ing* 小河城 (Place du petit fleuve).

海 Tchin-hai. V. *Thsing-tcheou-fou.*

Idem. Nom d'une ville et d'un arrondisse- du troisième ordre, établis, an XVIIe siècle, sous Khang-hi à l'embouchure de la rivière de Ning-po.

Latit. de la ville. 30° 01′
Longitude..... 119° 13′

D'après la carte des missionnaires.

D'après les cartes anglaises, longitude 118° 20′.

雄府 Tchin-hioung-fou, nom d'un district et de son chef-lieu, province de Sse-tchouen. Ce district est actuellement compris dans le départem. de Tchao-thonng-fou.

Lat. de la v. 27° 18′ 00″ (obs. des miss.)
Longitude.. 102° 32′ 15″

江府 Tchin-kiang-fou, nom d'un département et de son chef-lieu, province de Kiang-nan.

Lat. de la v. 32° 14′ 23″ (obs. des miss.)
Longitude.. 117° 04′ 10″

A l'époque du Tchun-thsieou, pays compris dans le royaume de Ou et ensuite dans celui de Youe; à l'époque des guerres civiles, pays compris dans le royaume de Thsou; sous les Thsin, dépend. du Hoei-ki; à l'époque des trois royaumes, première résidence des rois de Ou; ensuite, *Moling* 秣陵; sous les premiers Soung, *Nan-sin* 南徐; sous les Souï, *Jeun-tcheou* 潤州; sous les Thaog, *Tan-yang* 丹陽; sous les Soung, *Tchin-kiang* 鎭江. Ce dernier nom s'est conservé depuis cette époque.

鎭康州 Tchin-khang-tcheou, nom d'un départ. et de son chef-lieu, province de Yun-nao.

Latit. de la ville. 24° 12′
Longitude..... 97° 16′ (cal.)

Premier établiss. sous les Youen.

南州 Tchin-nan-tcheou, nom d'un arrondissement et d'une ville du deuxième ordre, départem. de Thsou-hionng-fou.

Latit. de la ville. 25° 16′
Longitude..... 99° 04′ (cal.)

Autrefois, pays des barbares Moung avec le nom de *Chi-kou* 石鼓 (grosse pierre appelée Tambour de pierre); sous les Youen, *Tchin-nan-tcheou* 鎭南州.

長 Tchin-nan-tchang, nom d'un district établi par les Ming au sud-ouest du Hou-kouang.

南 Tchin-nan, nom d'un ancien arrondissement des Thang, comprenant une partie de celui de Lo-ting-tcheou.

安 Tchin-ngan, nom d'un arrondis-

sement et d'une ville du troisième ordre, département de Chang-tcheou, précédemment départ. de Si-ngan-fou.

Lat. de la v. 33° 15′ 30″ } (obs. des
Longitude.. 106° 53′ 52″ } miss.)

Autrefois, territoire de *Foung-yang* 豐陽; sous les Thang, *Ngan-nie* 安業; sous les cinq dynasties postérieures, *Kan-yeou* 乾祐.

鎮安府 TCHIN-NGAN-FOU, nom d'un département et de son chef-lieu, province de Kouang-si.

Lat. de la v. 23° 20′ 25″ } (obs. des
Longitude.. 103° 59′ 10″ } miss.)

Antrefois, pays des Youe, sous les Han, dépendance de la province de Kiao-tchi (la Cochinchine); sous les Sonng, une ville fut établie près de la caverne *Tchin-ngan* 鎮安; sous les Ming, *Tchin-ngan-fou* 鎮安府.

鎮安 TCHIN-NGAN, précédé du caractère *Siao* 小, petit Tchin-ngan, nom d'un arrondissement au sud-onest du chef-lieu de Tchin-ngan-fou.

鎮寧州 TCHIN-NING-TCHEOU, nom d'un district et d'une ville du deuxième ordre, département de Ngan-chun-fou, province de Kouei-tcheou.

Latit. de la ville. 26° 02′ } (cal.)
Longitude..... 103° 22′ }

Premier établiss. par les Youen.

Idem. Nom d'un ancien district des Sonng, à l'ouest de See-ngen.

鎮平 TCHIN-P'ING, nom d'un arrondissement et d'une ville du troisième ordre, département de Nan-yang-fou.

Latit. de la ville. 33° 10′ } (cal.)
Longitude..... 109° 58′ }

Sous les Han, *Ngan-tchoung* 安衆; sous les Tsin, *Ngan-tch'ang* 鎮昌; sous les Kin, *Tchin-p'ing* 鎮平.

鎮平 TCHIN-P'ING, nom d'une ville du troisième ordre, au nord du chef-lieu, département de Kia-yng-tcheou (Kouang-toung), par lat. 24° 40′.

鎮洋 TCHIN-YANG, nom de l'arrond. du chef-lieu actuel, département nouveau de Thaï-thsang-tcheou.

鎮原 TCHIN-YOUEN, nom d'un arrondissement et d'une ville du troisième ordre, département de P'ing-liang-fou.

Latit. de la ville. 36° 02′ } (cal.)
Longitude..... 104° 43′ }

Sous les Han, *Kao-p'ing* 高平; sous les Thang, *Youen tcheou*; sous les Youen, *Tchin-youen* 鎮原.

沅州 TCHIN-YOUEN-TCHEOU, nom d'un département et de son chef-lieu, province de Yun-nan.

Latit. de la ville. 23° 47′ } (cal.)
Longitude..... 98° 46′ }

Autrefois, pays des étrangers du sud-onest; sous les Thang, pays compris dans le royaume de Nan-tchao, avec le nom de *Yin-seng-fou* 銀生 (district qui produit l'argent); sous les Youen, dépendance du département de *Wei-youen-fou* 威遠; sous les Ming, *Tchin-youen-fou* 鎮遠府. Actuellement le départ. est du deuxième ordre.

鎮遠府 Tch'in-youen-fou, nom d'un département et de son chef-lieu, province de Koneï-tcheou.

Lat. de la v. 27° 01′ 12″ } (obs. des
Longitude.. 105° 57′ 50″ } miss.)

Autrefois, *Ta-thien* 大田 et *Khi-toung* 溪洞; sous les Youen, *Tchin-youen-fou* | | |. Le chef-lieu s'appelle *Tchin-youen* | |.

| | 州 Tchin-youen-tcheou, nom d'un arrondissem. et d'une ville du deuxième ordre, département de Thaï-p'ing-fou (Kouang-si).

Latit. de la ville. 23° 15′ } (cal.)
Longitude..... 104° 33′ }

Premier établiss. sous les Soung.

| | Tchin-youen, nom d'un arrondissement et d'une ville du troisième ordre, départem. de Tchin-youen-fou (Koueï-tcheou), au sud, près du chef-lieu.

Premier établiss. sous les Youen.

陳州府 Tch'in-tcheou-fou nom d'un département et de son chef-lieu, province de Ho-nan, précédemment compris dans le département de Khaï-foung-fou.

Lat. de la v. 33° 46′ 00″ } (obs. des
Longitude.. 112° 42′ 30″ } miss.)

Sous les Tcheou et à l'époque du Tchun-thsieou, territoire de la principauté de *Tchin* |; sous les Thsin, territoire de *Yng-tchouen* 潁川; sous les Han, *Tch'in* | *hien*; sous les Heou-tcheou, *Tch'in-tcheou* | |; sous les Souï, *Youen-khieou* 宛丘. Sous les Ming, le nom actuel.

Idem. Voyez *Fou-keou*.

| 縣 Tch'in-hien. Voyez le précédent.

陳留府 Tch'in-lieou-fou, nom d'un arrondissement et d'une ville du troisième ordre, département de Khaï-foung-fou.

Latit. de la ville. 34° 45′ } (cal.)
Longitude..... 112° 20′ }

Autrefois, *Yeou-sen* 有莘; sous les Thsin, *Tch'in-lieou* | |. Actuellement l'arrondissement est du premier ordre. Voyez *Khaï-foung-fou* et *Thoung-yu*.

| 蒙 Tch'in-moung, nom d'un ancien district établi par les Youen au sud-est de Tou-yun-fou.

| 倉城 Tch'in-thsang-tch'ing, ancienne ville, dép. de Foung-thsiang-fou.

郴州 Tchin-tcheou, nom d'un département et de son chef-lieu, province de Hou-kouang.

Latit. de la ville. 25° 47′ } (cal.)
Longitude..... 110° 18′ }

Aux époques du Tchun-thsieou et des guerres civiles, dépendance du royaume de Thsou; sous les Thsin, dépendance de la province de Tchang-cha; sous les Han, *Koueï-yang* 桂陽; à l'époque des trois royaumes, dépendance du royaume de Ou; sous les Souï, les Thang, *Tchin-tcheou* | |; sous les cinq dynasties postérieures, *Tun* 敦 *tcheou*; sous les Ming, *Tchin-tcheou* | |.

| Tchin (hien). V. *Koueï-yang*, *Y-tchang*.

| 陽 Tchin-yang, nom d'un arrondissement des Thsin, actuellement confondu avec *Tchin* | *tcheou*, le précéd.

辰州府 Tchin-tcheou-fou, nom d'un département et de son chef-lieu, province de Hou-kouang.

Digitized by Google

Lat. de la v. 28° 22′ 25″ (obs. des missions.)
Longitude.. 107° 48′ 30″

Autrefois, pays des barbares Man; à l'époque du Tchun-tsieou, dépendance du royaume de Ou; sous les Thsin, dépendance de la province de *Khien-tchoung* 黔中; sous les Han, dépendance du *King tcheou*; sous les Tchin, *Youen-ling* 沅陵; sous les Souï, *Tchin-tcheou* ||; sous les Thang, *Lou-khi* 盧溪; sous les Ming, *Tchin-tcheou-fou* |||.

辰州 TCHIN-TCHEOU. Voy. *Pao-tsing-kiun.*

|溪 TCHIN-KHI, nom d'un arrondissement et d'une ville du troisième ordre, dép. de Tchin-tcheou-fou (Hou-konang).

Latit. de la ville. 27° 56′ (cal.)
Longitude.... 107° 33′

S. les Han, *Tchin-yang* |陽; sous les Souï, *Tchin-khi* ||. Voy. aussi *Mâ-yang.*

|韓 TCHIN-HAN, nom ancien, sous les Han, de la partie sud-est de la Corée.

|陽 TCHIN-YANG. V. *Tchin-khi*, *Loung-yang.*

震澤 TCHIN-TSE, nom d'un arrondissement du troisième ordre, département de Sou-tcheou-fou. Il est contigu à celui de Ou-kiang et le nom est dérivé de celui du grand lac voisin.

振州 TCHIN-TCHEOU. V. *Yaï-tcheou.*

斟鄩 TCHIN-SIN, nom d'une ancienne ville, territoire de *Weï* 濰.

斟鄩 TCHIN-SIN, nom d'une anc. ville au sud-est de Koung (départem. de Ho-nan-fou.)

|灌 TCHIN-KOUAN. V. *Cheou-kouang.*

TCHING

承天府 TCH'ING-THIEN-FOU, nom d'un ancien département et de son chef-lieu, province de Hou-kouang.

Lat. de la v.. 31° 12′ 00″ (obs. des miss.)
Longitude.. 110° 11′ 58″

Aux époques du Tchun-tsieou et des guerres civiles, dépendance du royaume de Thsou, avec le nom de *Yng-tchoung* 鄢中; s. les Thsin, dépendance du *Nan-kiun* 南郡; sous les Han, *Yun-tou* 雲杜 et *King-ling* 竟陵; à l'époque des trois royaumes, sous les Weï, *Yng tcheou*; sous les Liang, deux districts, *Nan-sse* 南司 et *Pe-sin* 北新; sous les Weï occidentaux, *Ngan tcheou* 安 et *Wen tcheou* 溫; sous les Heou-tcheou, *Chi-tch'ing* 石城; sous les Thang, *King-chan* 京山 et *Fou-chouï* 富水; s. les Youen, *Ngan-lo-fou* 安陸|; sous les Ming, *Tching-thien-fou* |||. Actuellement *Ngan-lo-fou* 安陸|.

|| TCHING-THIEN. Voyez *Thai-wan.*

Idem. Nom d'un arrondissement du sud de la Corée, par lat. 36°.

|TCH'ING (HIEN). Voyez *Y* 嶧.

Digitized by Google

承州 Tch'ing-tcheou. V. *Souï-ngan.*

德府 Tch'ing-te-fou, en mand-chou Je-ho, nom d'un nouveau département et de son chef-lieu dépend. du Pe-tchi-li.

Latit. de la ville 41° 06′
Longitude..... 115° 26′ (cal.)

城 Tching-tch'ing. Voyez *Y* 嶧.

陽 Tching-yang, nom d'une ancienne ville des Han, à l'ouest de Heng-tcheou-fou.

貞鄉 Tching-hiang. V. *Kia-tcheou.*

豐 Tch'ing-foung, nom d'un arrondissement au nord-est de Hing-y-fou (Koueï-tcheou).

禎州 Tching-tcheou. Voyez *Hoeï-tcheou-fou.*

滇陽 Tching-yang. V. *Oung-youen. Yng-te.*

州 Tching-tcheou. Voyez *Sse-hoeï, Tchao-khing-fou.*

昌 Tching-tch'ang. Voy. *Pao-tch'ang.*

程鄉 Tch'ing-hiang, nom d'un arrondissement du troisième ordre, dép. de Tchao-tcheou-fou.

Latit. de la ville. 24° 15′
Longitude..... 114° 01′ (cal.)

Sous les Han, territ. de *Kie-yang* 揭陽; sous les Thsin, *Tch'ing-kiang* ||; sous les Soung, *Meï* 梅 *tcheou.* Actuellement *Kia-yng-fou.* Ce nouveau chef-lieu est placé sur la carte de Klaproth par :

Longitude..... 113° 48′

縣 Tch'ing-hien, nom d'un arrondissement et d'une ville du troisième ordre, départem. de Sse-tching-tcheou, 300 li au nord-est du chef-lieu.

程番 Tch'ing-fan, nom d'un arrondissement du Koueï-tcheou, près de Koueï-yang.

呈貢 Tch'ing-koung, nom d'un arrondissement et d'une ville du troisième ordre, département de Yun-nan-fou.

Latit. de la ville. 24° 56′
Longitude..... 100° 36′ (cal.)

Sous les Han, simple bourg, *Tchin* 鎮; sous les Youen, *Ching-koung* ou *Tching-koung* 晟貢; sous les Ming, *Tching-koung* ||.

徵 Tchino (hien). V. *Tch'ing-tching.*

正定府 Tching-ting-fou. Voy. *Tchin-ting-fou.*

階 Tching-kiaï. Voyez *Chi-king.*

安 Tching-ngan, nom d'nn arrondissement du deuxième ordre, 250 li au nord-est de Tsun-y-fou.

政和 Tching-ho, nom d'un arrondissement et d'une ville du troisième ordre, département de Kien-ning-fou.

Latit. de la ville. 27° 27′
Longitude..... 116° 40′ (cal.)

Sous les cinq dynasties postérieures, *Kouan-li* 關隸.

賓 Tching-pin. Voyez *Thsing-youen.*

鄭州 Tching-tcheou, nom d'un arrondissement et d'une ville du deuxième ordre, province de Khaï-foung-fou.

Latit. de la ville. 34° 46′
Longitude..... 111° 36′ (cal.)

S. les Tcheou, princip. de *Kouan-cho* 管叔, ensuite royaume de *Tching* |; sous les Thsin, *Kouan* 管 *hien;* sous les Weï orientaux, *Kouang-wou* 廣武; s. les Heou-tcheou, *Tching-tcheou* | |.

鄭州 Tching-tcheou. V. *Jin-khieou.*

| 國 Tching-koue (principauté de), nom d'une ancienne principauté feudataire établie dans le territoire de Si-ngan-fou par l'empereur Tcheou-Siouen-wang; ensuite, l'empereur Tcheou, P'ing-wang transporta cette principauté dans le territoire de Khaï-foung-fou. Voyez *Tching* | *tcheou.*

| 邑 Tching-y. V. *Lou-chan, Tchoung-meou, Yen-ling.*

| Tching, nom d'un ancien arrondissement du troisième ordre établi par les Thsin au nord de Hoa-tcheou. Le chef-lieu était l'anc. capitale des Tcheou, sous Mou-wang.

成 Tching, nom d'un arrondissement et d'une ville du troisième ordre, département de Koung-tch'ang-fou.

Latit. de la ville. 33° 48′ } (cal.)
Longitude..... 103° 25′ }

Autrefois, territoire des étrangers occidentaux, *Si-joung* 西戎; sous les seconds Weï, *Khieou-tchi* 仇池; sous les Liang, *Nan-thsin* 南秦; sous les Weï occidentaux, *Tching* | *tcheou;* sous les Souï, *Han-yang* 漢陽; s. les Thang, *Thoung-ko* 同谷; actuellement, *Tching* |.

成州 Tch'ing-tcheou. Voyez *Foung-tchouen, Tching* (départem. de Koung-tch'ang-fou).

| 皐 Tch'ing-kao. Voy. *Khi-chouï* (département de Khaï-foung-fou).

| 紀 Tch'ing-ki. Voyez *Thsin-tcheou.*

| 安 Tch'ing-ngan, nom d'un arrondissement et d'une ville du troisième ordre, départem. de Kouang-p'ing-fou.

Latit. de la ville. 36° 29′ } (cal.)
Longitude..... 112° 33′ }

Autrefois, territoire de *Kan* 乾; sous les Weï, *Tching-ngan* | |.

| 平 Tching-p'ing, nom d'une anc. ville du troisième ordre, au nord de Feou-tch'ing (Pe-tchi-li).

| 川 Tching-tchouen, nom d'un arrondissement au nord de la Corée.

| 都府 Tch'ing-tou-fou, nom d'un département et du chef-lieu principal, province de Sse-tchouen.

Lat. de la v. 30° 40′ 41″ } (obs. des miss.)
Longitude.. 101° 50′ 30″ }

Autrefois, royaume de *Chou* 蜀; sous les Thsin, province de *Chou* 蜀; sous les Han, *Kouang-han* 廣漢 et *Y* 益 *tcheou;* les Han de Chou, y firent leur résidence; sous les Tchin, *Tching-tou* | | et *Kin-tch'ing* 錦城; sous les Thang, *Kien-nan* 劍南, *Nan-king* 南京 et *Si-tchouen* 西川; sous les Ming, *Tching-tou-fou* | | |.

| 都 Tch'ing-tou, nom d'un arrondis-

sement et d'une ville du troisième ordre qui forment, avec Hoa-yang, l'arrondissement spécial du chef-lieu du département de Tch'ing-ton-fou.

Sous les Thsin, *Tching-tou* 成都; sous les Han, *Y-tcheou* 益州.

成陽 TCH'ING-YANG. Voyez *Louï-tse.*

盛唐 TCHING-THANG, nom ancien du chef-lieu, département de Lo-ngan, à l'époque des Thang.

呈 TCHING. Voyez *Ching.*

貢 TCH'ING-KOUNG. Voyez *Tching* 呈 *koung.*

澂江府 TCH'ING-KIANG-FOU, nom d'un département et de son chef-lieu, province de Yun-nan.

Lat. de la v. 24° 42′ 12″ (obs. des miss.)
Longitude.. 100° 44′ 38″

Autrefois, pays des étrangers du sud-ouest; à l'époque des guerres civiles, pays de *Tien* 滇; s. les Han, *Yu-youen* 俞元, dépendance de de la prov. de *Y-tcheou* 益州; s. les Souï, *Kouen-tcheou* 昆州; les étrangers Moung nommèrent ce pays *Ho-yang* 河陽; sous les Youen, *Tch'ing-kiang* 澂江; sous les Ming, *Tch'ing-kiang-fou* 澂江府.

澄城 TCH'ING-TCH'ING, nom d'un arrondissement et d'une ville du troisième ordre, départ. de Si-ngan-fou.

Latit. de la ville. 35° 12′
Longitude..... 107° 31′ (cal.)

Sous les Han, *Tching-wei* 徵 *hien*; sous les seconds Weï, *Tch'ing-tch'ing* 澂城; sous les Thang, *Tchang-ning* 長寧.

澄海 TCHING-HAÏ, nom d'un arrondissement et d'une ville du troisième ordre, départ. de Tchao-tcheou-fou.

Latit. de la ville. 23° 26′
Longitude..... 114° 31′ (cal.)

邁 TCHING-MAÏ, nom d'un arrondissement et d'une ville du troisième ordre, départem. de Khioung-tcheou-fou, 60 li à l'ouest du chef-lieu,

Premier établiss. sous les Souï.

州 TCHING-TCHEOU, nom d'un ancien district du Kouang-si sous les Thang. Il comprenait une partie du territoire de Lieou-tcheou-fou.

城固 TCH'ING-KOU, nom d'un arrondissement et d'une ville du troisième ordre, départem. de Han-tchoung-fou.

Latit. de la ville. 33° 00′
Longitude..... 105° 17′ (cal.)

Sous les Thsin, *Tch'ing-kou* 城固; sous les Han du pays de Chou, *Lo-tch'ing* 樂成. Voyez *Yang* 洋.

步 TCH'ING-POU, nom d'un arrondissement et d'une ville du troisième ordre, département de Pao-khing-feu.

Latit. de la ville. 26° 18′
Longitude..... 107° 53′ (cal.)

武 TCHING-WOU, nom d'un arrondissement et d'une ville du troisième ordre, départ. de Thsao-tcheou-fou.

Latit. de la ville. 35° 05′
Longitude..... 113° 38′ (cal.)

Sous les Han, *Tch'ing-wou* 澂武; sous les Thsi du nord, *Young-tch'ang*

永昌 ; sous les Souï, *Tai* 戴 *tcheou*.

誠州 Tch'ng-tcheou, Voy. *Tsing-tcheou*.

TCHO

涿州 Tcho-tcheou, nom d'un arrondissement et d'une ville du deuxième ordre, département de Chun-thien-fou.

Latit. de la ville. 39° 32′
Longitude..... 113° 43′ (cal.)

Autrefois, *Tcho-y* 邑 ; sous les Weï, *Fan-yang* 范陽 ; sous les Thang, *Tcho-tcheou* | |.

| 郡 Tcho-kiun. Voyez *Pao-ting-fou*.

| 鹿 Tcho-lo. Voy. *Pao-ngan-tcheou*.

| 邑 Tcho-y. Voyez *Tcho-tcheou*.

祝國 Tchó (principauté). Voy. *Yu-tching* (département de Thsi-nan-fou).

| 阿 Tcho-ngo. Voyez *Thsi-hò*.

祝城 Tcho-tch'ing, nom d'une ancienne ville des Han au nord de Tchoung-khing-fou.

筑陽 Tcho-yang, nom d'une anc. ville du temps des Han, à l'est de Ko-tch'ing. V. ce nom.

TCHOANG

莊浪 Tchoang-liang, nom d'un arrondissement et d'une ville du troisième ordre, départ. de P'ing-liang-fou.

Latit. de la ville. 35° 27′
Longitude..... 103° 36′ (cal.)

Sous les Thsin, *Pe-ti* 北地 (terres du nord); sous les Youen, *Tchoang-liang* | |.

莊浪衛 Tchoang-liang-weï, nom d'un district et de son chef-lieu, prov. de Kan-sou, actuellement compris dans le département de Liang-tcheou-fou.

Latit. de la ville. 36° 47′
Longitude..... 100° 58′ (cal.)

Sous les Thang, territ. de *Liang* 涼 *tcheou*; s. les Youen, *Tchoang-liang* | |.

| 州 Tchoang-tcheou, nom d'un ancien district établi par les Thang sur le territoire actuel de Sse-nan-fou.

TCHOU

竹山 Tchou-chan, nom d'un arrondissement et d'une ville du troisième ordre, département de Yun-yang-fou.

Lat. de la v. 32° 08′ 35″ (obs. des miss.)
Longitude.. 108° 00′ 20″

Sous les Thsin, *Chang-young* 上庸 ; sous les Liang, *Ngan-tch'ing* 安城 ; sous les Weï occidentaux, *Tchou-chan* | | mont des Bambous.

| 溪 Tchou-khi, nom d'un arrondissement et d'une ville du troisième ordre, département de Yun-yang-fou.

Latit. de la ville. 32° 10′
Longitude..... 107° 30′ (cal.)

諸 Tchou. Voyez *Tchou* | *tch'ing*.

| 暨 Tchou-ki, nom d'un arrondissement et d'une ville du troisième ordre, département de Chao-hing-fou.

Latit. de la ville. 29° 45′
Longitude..... 117° 48′ (cal.)
Premier établiss. sous les Thsin.

Digitized by Google

諸梁邑 Tchou-liang-y. V. *Che.*

| 城 Tchou-tch'ing, nom d'un arrondissement et d'une ville du troisième ordre, départ. de Thsing-tcheou-fou.

Latit. de la ville. 36° 00′ } (cal.)
Longitude..... 117° 38′ }

Sous les Han, *Tchou* | (*hien*); s. les Souï, *Tchou-tch'ing* | |; sous les Thang, *Mi* 密 *tcheou.*

Voyez aussi *Tcho.*

TCHOUEN

顓臾 Tchouen-yu. Voy. *Moung-yn.*

川沙 Tchouen-cha, nom d'un nouvel arr. au nord-est de Soung-kiang-fou.

Latit. de la ville. 31° 08′ } (cal.)
Longitude..... 119° 00′ }

TCHOUÏ

睡 Tchouï (hien). V. *Si-hia, Fou-chan.*

TCHOUNG

重慶府 Tchoung-khing-fou, nom d'un département et de son chef-lieu, province de Sse-tchouen.

Lat. de la v. 29° 42′ 10″ } (obs. des
Longitude.. 104° 22′ 00″ } miss.)

Sous les Tcheou, pays compris dans le royaume de *Pa* 巴 et sous les Thsin, dans la province de *Pa* 巴; s. les Han, *Kiang* 江 *tcheou*, et à la fin des Han, *Young-ning* 永寧; sous les Liang, *Thsou* 楚 *tcheou*; sous les Souï, *Yu* 渝 *tcheou*; sous les Thang, *Nan-p'ing* 南平; sous les Soung, *Tchoung-khing* | |. Ce dernier nom s'est conservé depuis cette époque.

重丘 Tchoung-khieou. Voy. *Jin-p'ing.*

| 鎮 Tchoung-tchin. Voyez *Hoang-tcheou-fou, Ngan-khing-fou, Yo-tcheou-fou.*

| 泉 Tchoung-thsiouen. Voyez *P'ou-tch'ing.*

終南 Tchoung-nan, nom d'un ancien arrondissement établi par les Wei occidentaux, à l'est de Tcheou-tchi (Chen-si).

鍾祥 Tchoung-thsiang, nom d'un ancien arrondissement et d'une ville du troisième ordre, actuellement chef-lieu du département de Tching-thien-fou (autrement Ngan-lo-fou).

| 離 Tchoung-li. Voyez *Foung-yang* et *Foung-yang-fou.*

| 陵 Tchoung-ling. Voyez *Tsin-hien.*

| 吾 Tchoung-ou. Voyez *So-thsiouen.*

| 武 Tchoung-wou, nom d'une ancienne ville des Han, à l'onest de Heng-tcheou-fou.

中水 Tchoung-chouï. V. *Kiao-ho.*

| 山 Tchoung-chan. Voy. *Ling-cheou, Ting-tcheou, Tchin-ting.*

| 鄉 Tchoung-hiang. V. *Kiq-tcheou, Nei-hiang.*

| 丘 Tchoung-khieou. V. *Nei-khieou.*

| 慶 Tchoung-khing. V. *Yun-nan-fou.*

Digitized by Google

中江 Tchoung-kiang, nom d'un arrondissement et d'une ville du troisième ordre, dép. de Thoung-tchonen-tcheon.

Latit. de la ville. 31° 04′
Longitude..... 102° 29′ (cal.)

Sous les Han du pays de Chon, *Ou-tch'ing* 伍城; s. les Heou-tcheon, *Hioueu-wou* 玄武; sous les Souï, *Khaï* 凱 *tcheou*; sous les Sonng, *Tchoung-kiang* | |.

| 盧 Tchoung-liu, nom d'une ancienne ville des Han, à l'est de Nan-tchang, départem. de Siang-yang-fou.

| 牟 Tchoung-meou, nom d'un arrondissement et d'une ville du troisième ordre, département de Khaï-foung-fou.

Latit. de la ville. 34° 43′
Longitude..... 111° 51′ (cal.)

A l'époque du Tchun-thsieou, cité de Weï, *Tching-y* 鄭邑; s. les Han, *Tchoung-meou* | |; sous les Thang, *Meou-tcheou* | |.

| 部 Tchoung-pou, nom d'un arrondissement et d'une ville du troisième ordre, département de Yen-ngan-fou.

Latit. de la ville. 35° 38′
Longitude..... 106° 52′ (cal.)

Antrefois, dans le royaume de Han, territoire de *Ti-tao* 翟道; sous les seconds Weï, *Tchoung-pou* | |; sous les Souï, *Neï-pou* 內 |.

| 宿 Tchoung-so. V. *Thsing-youen*.

| 甸 Tchoung-tien, nom d'un nouveau chef-lieu administratif, au nord-ouest de Li-kiang-fou (Yun-nan).

| 都城 Tch'oung-tou-tching, nom d'une ancienne ville, arrondissement de Kiaï-hieon.

中都 Tchoung-tou, premier nom de la capit. Chun-thien-fou sous les Youen.

| 衛 Tchoung-weï, nom d'un arrondissement et d'une ville du troisième ordre, département de Ning-hia-fou.

La ville est au sud-ouest du chef-lieu. Voy. *Ning-hia-tchoung-weï*.

忠州 Tchoung-tcheou, nom d'un départ. et d'un chef-lieu du deuxième ordre, province de Sse-tchouen, auparavant compris dans le département de Tchoung-khing-fou.

Latit. de la ville. 30° 28′ (cal. appr.)
Longitude..... 105° 40′

Autrefois, pays compris dans le royaume de *Pa* 巴; sous les Han, *Lin-kiang* 臨江; sous les Souï, *Lin* 臨 *tcheou*; sous les Thang, *Tchoung-tcheou* | |.

Idem. Nom d'un arrondissement et d'une ville du deuxième ordre, département de Sse-ming-fou.

Latit. de la ville. 22° 26′
Longitude..... 105° 07′ (cal.)

Idem. Nom d'un anc. chef-lieu de district à l'ouest de Ting-ngan.

Idem. Nom d'un arrondissement du sud de la Corée. Le district entier porte le nom de *Tchoung-thsing* | 清.

充國 Tch'oung, principauté. Voy. *Nan-pou*, *Nan-tchoung*.

| 州 Tchoung-tcheou, nom d'un ancien district établi par les Thang, sur le territoire actuel de Sse-nan-fou.

| Tchoung, nom d'un ancien arrondissement du troisième ordre, établi par les Han sur le territoire actuel de Tseu-li.

充陽 Tchoung-yang. Voyez *Hiao-y*.

TCH'U

滁州 Tch'u-tcheou ou Tch'ou-tcheou, nom d'un département et de son chef-lieu, province de Kiang-nan. Sur la carte de d'Anville on a écrit par erreur Hin-tcheou.

Latit. de la ville. 32° 15′
Longitude. ... 116° 00′ (cal.)

A l'époque du Tchun-thsieou, frontière des royaumes de Ou et de Thsou; à l'époque des guerres civiles, dépendance du royaume de Thsou; sous les Thsin, pays compris dans la province de Kieou-kiang; au commencement des Han, dépendance du Hoaï-nan; sous les Thsin orientaux, *Nan-tsiao* **南譙**; sous les Thsi du nord, *Pe-tsiao* **北譙**; sous les Thang et les Soung, *Tch'u-tcheou* ‖. Ce dernier nom s'est conservé depuis cette époque.

朱襄 Tchu-siang. V. *Tche-tch'ing*.

邾 Tchu (Royaume de). Voy. *Thseou*, *Theng*.

‖**城** Tchu-tch'ing. Voyez *Hoang-tcheou-fou*.

珠崖 Tchu-yaï. Voyez *Yaï-tcheou*, *Wan-tcheou*, *Khioung-tcheou-fou*.

‖**官** Tchu-kouan. V. *Lien-tcheou-fou*.

處州府 Tch'u-tcheou-fou, nom d'un département et de son chef-lieu, province de Tche-kiang.

Lat. de la v. 28° 25′ 36″ (obs. des miss.)
Longitude.. 117° 36′ 24″
Sur la carte de Klaproth :
Longitude..... 117° 25′

Aux époques du Tchun-thsieou et des guerres civiles, pays de Youe; sous les Thsin, dépendance du Hoeï-ki; sous les Han, royaume de *Toung-ngeou* **東甌**; sous les Tsin, territoire de *Young-kia* **永嘉**; s. les Souï, *Tch'u-tcheou* ‖ et *Kouo-thsang* **括蒼**; sous les Thang, *Kouo* **括** *tcheou* et *Tsin-yun* **縉雲**; sous les Ming, *Tch'u-tcheou-fou* ‖.

祝栁 Tchu-y. V. *Y-kian*, *Thoung-kouan*, *Yao-tcheou*.

渚陽城 Tchu-yang-tching, nom d'une ancienne ville, arrondissement de *Jin* **任**.

鄄 Tchu. Voyez *Hia-tsin*.

TCHUN

春穀 Tchun-ko. Voyez *Nan-ling*, *Fan-tch'ang*.

‖**陵** Tch'un-ling. Voyez *Tsao-yang*, *Nan-yang-fou*.

‖**州** Tchun-tcheou. Voy. *Yang-tchun*.

淳 Tchun. Voyez le même à *Chun*.

TE

德州 Te-tcheou, nom d'un arrondissement et d'une ville du deuxième ordre, département de Thsi-nan-fou.

Lat. de la v. 37° 32′ 20″ (obs. des miss.)
Longitude.. 114° 04′ 54″

Sous les Han, *P'ing-youen* 平原; sous les seconds Wei, *Ngan-te* 安德; sous les Souï, *Te-tcheou* 德州. Te-tchrou, ancien nom, sous les Youen, du district de Te-yang.

興 Te-hing, nom d'un arrondissement et d'une ville du troisième ordre, département de Jao-tcheou-fou.

Lat. de la v. 28° 54′ 50″ (obs. des miss.)
Longitude.. 115° 22′ 08″

Primitivement, territ. de *Lo-p'ing* 樂平; sous les Thang méridionaux, *Te-hing*.

Idem. Voyez *Pao-ngan-tcheou*.

化 Te-hoa, nom d'un arrondissement et d'une ville du troisième ordre, département de Young-tchun-tcheou.

Sur la carte des missionnaires:
Latit. de la ville. 25° 26′
Longitude..... 116° 07′
Sur la carte de Klaproth:
Longitude..... 115° 56′.

Primitivement, territ de *Young-fou* 永福; sous les cinq dynasties postérieures, *Te-hoa*.

Idem. Nom d'un arrondissement du troisième ordre affecté au chef-lieu du département de Kieou-kiang-fou.

Sous les Han, *Thsin-yang* 潯陽; s. les Tsin, *Tch'aï-sang* 柴桑; s. les Souï, *P'en-tch'ing* 湓城; sous les cinq dynasties postérieures, *Te-hoa*.

慶州 Te-khing-tcheou, nom d'un arrond. et d'une ville du deuxième ordre, départ. de Tchao-khing-fou.

Lat. de la v. 23° 13′ 42″ (obs. des miss.)
Longitude.. 108° 53′ 50″

Sous les Han, *Touan-khi* 端溪; sous les Thang, *Khang tcheou*; sous les Soung, *Te-khing* 德慶.

安府 Te-ngan-fou, nom d'un départem. et de son chef-lieu, province de Hou-kouang.

Lat. de la v. 31° 18′ 00″ (obs. des miss.)
Longitude.. 111° 17′ 40″

Anciennement, pays de *Yun-moung* 雲夢; à l'époque du Tchun-thsieou, pays compris dans le royaume de *Yun* 鄖; s. les Thsin, dépendance du *Nan-kiun* 南郡; sous les Han, dépendance de *Kiang-hia* 江夏; sous les premiers Soung, *Ngan-ling* 安陵; s. les Wei occidentaux, *Ngan tcheou*; s. les Heou-tcheou, *Yun tcheou*; sous les Thang, *Ngan-hoang* 黃; sous les cinq dynasties postérieures, *Siouen-wei* 宣威 et *Ngan-youen* 遠; sous les Soung, *Te-ngan*. Ce dernier nom s'est conservé depuis cette époque.

Te-ngan, nom d'un arrondissement et d'une ville du troisième ordre, département de Kieou-kiang-fou.

Latit. de la ville. 29° 19′ (cal.)
Longitude..... 113° 23′

Sous les Han, territoire de *Li-ling* 歷陵; du temps de Wang-

mang, *P'ou-ting* 蒲亭; sous les cinq dynasties postérieures, *Te-ngan* ||.

德平 TE-P'ING, nom d'un arrondissement et d'une ville du troisième ordre, département de Thsi-nan-fou.

Latit. de la ville. 37° 34′ } (cal.)
Longitude..... 114° 44′ }

Sous les Han, *P'ing-tch'ang* | 昌; s. les Han orientaux, *Si-p'ing-tch'ang* 西 | 昌; sous les cinq dynasties postérieures, *Te-p'ing* ||.

| 清 TE-THSING, nom d'un arrondissement et d'une ville du troisième ordre, département de Hou-tcheou-fou.

Latit. de la ville. 30° 37′ } (cal.)
Longitude..... 117° 36′ }

Sous les Thang, *Wou-youen* 武原, *Lin-khi* 臨溪, *Te-thsing* ||.

| 陽 TE-YANG, nom d'un arrondissement et d'une ville du troisième ordre, département de Mien-tcheou.

Latit. de la ville. 31° 10′ } (cal.)
Longitude..... 102° 02′ }

Sous les Han, territ. de *Mien-tchoa* 綿竹; sous les Han orientaux, *Te-yang* ||.

Idem. Voyez *Soui-ning.*

特亮 TE-LIANG, nom d'un ancien arrondiss. des Thang, à l'est de Sin-y.

| 磨 TE-MO. Voyez *Kouang-nan-fou.*

TENG

登州府 TENG-TCHEOU-FOU, nom d'un département et de son chef-lieu, province de Chan-toung.

Lat. de la v. 37° 48′ 26″ } (obs. des miss.)
Longitude.. 118′ 44′ 30″ }

D'après les cartes de l'amirauté anglaise, la longitude serait 118° 22′.

La ville est séparée de la terre par un canal ou bras de mer.

Autrefois, pays des barbares *Yu* 嵎; à l'époque du Tchun-thsieou principauté de *Meou* 牟國; à l'époque des guerres civiles, dépendance du royaume de Thsi; sous les Han, dépendance de la province de *Toung-lai* 東萊; sous les seconds Wei, *Toung-meou* | 牟; sour les Soui, *Meou* 牟 *tcheou*; s. les Thang, *Teng* | *tcheou*. Ce nom s'est conservé depuis cette époque.

登封 TENG-FOUNG, nom d'un arrondissement et d'une ville du troisième ordre, département de Ho-nan-fou.

Lat. de la v. 34° 30′ 10″ } (obs. des miss.)
Longitude.. 110° 41′ 26″ }

Sous les Wei occidentaux, *Soung-yang* 嵩陽; sous les Thang, *Teng-fou* ||.

鄧州 TENG-TCHEOU, nom d'un arrondissement et d'une ville du deuxième ordre, département de Nan-yang-fou.

Latit. de la ville. 32° 46′ } (cal.)
Longitude..... 109° 48′ }

Sous les Thsin, *Jang-y* 穰邑; sous les seconds Wei, *King* 荊 *tcheou*; sous les Soui, *Teng-tcheou* ||. Voyez aussi *Nan-yang-fou.*

| 川州 TENG-TCHOUEN-TCHEOU, nom d'un arrondissement et d'une ville du troisième ordre, dép. de Ta-li-fou.

Digitized by Google

Latit. de la ville. 26° 02′
Longitude..... 97° 55′ (cal.)

Sous les Han, pays de *Ye-yu* 葉楡; sous les barbares Moung, *Teng-tchouen* | |.

鄧 TENG, nom d'une ancienne ville des Thsin, au nord-est de Siang-yang-fou, précédem. principauté de *Teng* | 國.

滕 TENG. Voyez *Theng*.

TEOU

寶州 TEOU-TCHEOU, nom d'un ancien district du Kouang-si, sous les Thang. Il comprenait l'arrondissement actuel de Pe-lieou.

THA

他郎 THA-LANG. V. *Sin-hoa-tcheou*.

THAÏ

太名府 THAÏ-MING-FOU, nom d'un département et de son chef-lieu, province de Pe-tchi-li.

Lat. de la v. 36° 21′ 04″
Longitude.. 113° 02′ 00″ (obs. des miss.)

Sous les Tcheou, principauté de *Wou-keng* 武庚; à l'époque du Tchun-thsieou, dépend. du royaume de Tsin; à l'époque des guerres civiles, frontière des deux royaumes de Wei; sous les Han, province de *Wei* 魏; sous les Wei, *Yang-p'ing* 陽平; sous les Soui, *Wou-yang* 武陽; s. les Thang, *Thien-hioung* 天雄; sous les Soung, *Thaï-ming* |. Ce dernier nom s'est conservé depuis cette époque.

太名 THAÏ-MING, nom d'un arrondissement et d'une ville du troisième ordre, département de Thaï-ming-fou.

Latit. de la ville. 36° 18′
Longitude..... 113° 00′ (cal.)

Sous les Heou-tcheou, *Wei* 魏 *tcheou*; sous les Soui, *Wou-yang* 武陽; sous les cinq dynasties postérieures, *Thaï-ming* | |.

| 末 THAÏ-MO. Voyez *Kouang-sin-fou*, *Loung-yeou*, *Si-ngan*, *Khiu-tcheou-fou*.

| 行 THAÏ-HING, grande chaîne de montagnes entre le Chan-si et le Pe-tchi-li.

| 和 THAÏ-HO, nom d'un arrondissement et d'une ville du troisième ordre, département de Yng-tcheou-fou.

Latit. de la ville. 33° 10′
Longitude..... 113° 23′ (cal.)

Sous les Han, territoire de *Si-yang* 細陽; sous les Soung, *Thaï-ho* | |.

Idem. Nom d'un arrondissement du troisième ordre affecté au chef-lieu du département de Ta-li-fou.

Sous les Han, territ. de *Ye-yu* 葉楡; sous les Thang, *Thaï-ho* | |. Voyez aussi *Lin*.

| 湖 THAÏ-HOU, nom d'un arrondissement et d'une ville du troisième ordre, département de Ngan-khing-fou.

Latitude..... 30° 30′
Longitude..... 114° 00′ (cal.)

Sous les Han, territoire de *Houan* 皖 *kien*; sous les premiers Soung, *Thaï-hou* | |.

太湖 THAÏ-HOU, nom d'une nouvelle ville dans une île du lac Thaï-hou, département de Sou-tcheou-fou.

丨康 THAÏ-KHANG, nom d'un arrondissement et d'une ville du troisième ordre, département de Tchin-lieou-fou.

Latit. de la ville. 34° 07′
Longitude..... 112° 34′ (cal.)

Sous les Hia, principauté de *Thaï-khang* 丨丨; sous les Han, *Yang-hia* 陽夏; sous les Souï, *Kouang-tch'ing* 匡城.

丨丘 THAÏ-KHIEOU: Voyez *Hing-p'ing, Young-tch'ing*.

丨牢 THAÏ-LAO. Voyez *Young* (département de Kia-ting-fou).

丨老 THAÏ-LAO, île à l'entrée de la rade de Macao.

Latitude..... 22° 07′
Longitude..... 111° 19′

D'après les cartes de l'amirauté anglaise.

丨平府 THAÏ-P'ING-FOU, nom d'un département et de son chef-lieu, province de Kiang-nan.

Lat. de la v. 31° 38′ 38″ (obs. des miss.)
Longitude.. 116° 12′ 45″

A l'époque du Tchun-thsieou, dépendance du royaume de Ou et ensuite de celui de Youe; à l'époque des guerres civiles, dépend. du royaume de Thsou; sous les Thsin, dépendance de la province de *Tchang* 鄣; sous les Han, dépendance de celle de *Tan-yang* 丹陽; sous les Tsin, *Tang-thou* 當塗; sous les premiers Soung, *Kou-cho* 姑孰; sous les Thang, *Nan-yu* 南豫 *tcheou*; sous les Soung, *P'ing-nan* 丨南 et *Thaï-p'ing* 丨丨. Ce dernier nom s'est conservé depuis cette époque.

太平府 THAÏ-P'ING-FOU, nom d'un département et de son chef-lieu, province de Kouang-si.

Lat. de la v. 22° 25′ 12″ (obs. des miss.)
Longitude.. 104° 47′ 10″

Autrefois, territoire des Youe du midi; sous les Han, dépendance de la province de Kiao-tchi (la Cochinchine), avec le nom de *Li-kiang* 麗江; sous les Thang, *Ki-mi* 羈縻 *tcheou*: sous les Soung, sur cinq enceintes établies après la conquête, une s'appela *Thaï-p'ing* 丨丨. Ce dernier nom s'est seul conservé sous les Ming.

丨丨 THAÏ-P'ING, nom d'un arrondissement et d'une ville du troisième ordre, département de Thaï-tcheou-fou (Tche-kiang).

Sur la carte des missionnaires:
Latit. de la ville. 28° 26′
Longitude..... 119° 05′
Sur la carte de Klaproth:
Longitude..... 108° 22′.

Idem. Nom d'un arrondissement et d'une ville du troisième ordre, département de Koueï-tcheou-fou.

Latit. de la ville. 32° 08′
Longitude..... 105° 54′ (cal.)

Idem. Nom d'un arrondissement et d'une ville du troisième ordre, département de P'ing-yang-fou.

Latit. de la ville. 35° 46′
Longitude..... 108° 58′ (cal.)

Sous les Han, territ. de *Lin-fen* 臨汾; sous les seconds Weï, *Thaï-p'ing* 丨丨.

太平 THAÏ-P'ING, nom d'un arrondissement et d'une ville du troisième ordre, département de Ning-koue-fou.

Latit. de la ville. 30° 25′
Longitude..... 115° 48′ (cal.)

Sous les Han, territoire de *King* 涇 *hien*; sous les Thang, *Thaï-p'ing* 州.

Idem. Voyez *Lien-tcheou-fou.*

州 THAÏ-P'ING-TCHEOU, nom d'un arrondiss. et d'une ville du deuxième ordre, département de Thaï-p'ing-fou (Kouang-si).

Latit. de la ville. 22° 41′
Longitude..... 104° 35′ (cal.)

Premier établiss. sous les Soung.

子城 THAÏ-TSEU-TCHING, ancienne résidence des Tsin, territoire de Chun-ngan.

都 THAÏ-TOU, nom d'une ville bâtie par Koblaï-khan, à 3 li de Tchoung-ton (nom de Peking à cette époque).

Idem. Nom d'un ancien arrondissement établi par les Thang, au sud de Po-pe.

同府 THAÏ-THOUNG-FOU, nom d'un département et de son chef-lieu, province de Chan-si.

Lat. de la v. 40° 05′ 42″ (obs. des miss.)
Longitude.. 110° 56′ 30″

A l'époque du Tchun-thsieou, pays des barbares du nord; à l'époque des guerres civiles, pays compris dans le royaume de Tchao; sous les Thsin, *Yun-tchoung* 雲中, *Yen-men* 鴈門 et *Tsi-kiun* 代郡; sous les seconds Weï, *Heng tcheou*; sous les Thang, *Yun tcheou*; sous les cinq dynasties postérieures, *Thaï-thoung* 同. Ce dernier nom s'est seul conservé depuis cette époque.

太同 THAÏ-THOUNG, nom d'un arrondissement du troisième ordre, département de Thaï-thoung-fou. Cet arrond. est celui du chef-lieu. V. *Thaï-thoung-fou.*

Sous les Tcheou, territoire de *Thaï-thoung-tchouen* 川; sous les Thsin, *Yun-tchoung* 雲中; sous les Han, *P'ing-tch'ing* 平城; sous les Souï, *Yun-neï* 雲內; sous les Kin, *Thaï-thoung* 同.

倉州 THAÏ-THSANG-TCHEOU, nom d'un dép. et d'un chef-lieu du deuxième ordre (Kiang-nan), précédemment compris dans le dép. de Son-tcheou-fou.

Carte des missionnaires :
Latit. de la ville. 31° 30′
Longitude..... 118° 32′

原府 THAÏ-YOUEN-FOU, nom du chef-lieu principal et de son dép. prov. de Chan-si.

Lat. de la v. 37° 53′ 30″ (obs. des miss.)
Longitude.. 110° 13′ 00″

Sous les Tcheou, royaume de Thang; à l'époque du Tchun-thsieou, dépendance du royaume de Tsin; à l'époque des guerres civiles, dépendance du royaume de Tchao; sous les Thsin, *Tsin-yang* 晉陽; et *Thaï-youen* 原; sous les Thang, *Pe-king* (Cour du nord); sous les seconds Thang, *Si-king* (Cour de l'ouest); sous les Soung, *Ho-toung* 河東; sous les Ming, *Thaï-youen-fou* 原.

太原 THAÏ-YOUEN, nom d'un arrondissement et d'une ville du troisième ordre, départem. de Thaï-youen-fou.

Latit. de la ville. 37° 45′ } (cal.)
Longitude..... 110° 00′ }

A l'époque du Tchun-thsieou, *Tsin-yang* 晉陽; sous les Thsin, *Thaï-youen* ||.

Idem Nom d'un ancien district établi par les Liang sur le territoire de P'eng-tse.

|奧 THAÏ-YO, nom d'un bourg et d'une grande île, à l'est de la rade de Macao, appelés autrement Lau-tao.

Latit. du bourg. 22° 15′
Longitude..... 111° 32′

D'après les cartes de l'amirauté anglaise.

泰州 THAÏ-TCHEOU, nom d'un arrondissement et d'une ville du douzième ordre, départ. de Yang-tcheou-fou.

Lat. de la v. 32° 30′ 22″ } (obs. des
Longitude.. 117° 27′ 55″ } miss.)

Sous les Han, *Haï-ling* 海陵; sous les Tsin, *Haï-yang* 海陽; sous les Thang, *Ou-ling* 吳陵; sous les cinq dynasties postérieures, *Thaï-tcheou* ||.

Idem. Voy. *Thaï-ngan-fou* (Chan-toung).

|山 THAÏ-CHAN. Voyez *Thsi-nan-fou*.

|順 THAÏ-CHUN, nom d'un arrondissement et d'une ville du troisième ordre, département de Wen-tcheou-fou.

Lat. de la v. 27° 34′ 48″ } (obs. des
Longitude.. 117° 30′ 20″ } miss.)

Autrefois, territoire de *P'ing-yang* 平陽.

泰興 THAÏ-HING, nom d'un arrondissement et d'une ville du troisième ordre, départ. de Yang-tcheou-fou, actuellement départ. de Thong-tcheou.

Latit. de la ville. 32° 12′ } (cal.)
Longitude..... 117° 40′ }

Sous les Souï, territ. de *Haï-ling* 海陵; sous les Thang du midi, *Thaï-hing* ||.

|和 THAÏ-HO, nom d'un arrondissement et d'une ville du troisième ordre, département de Ki-ngan-fou.

Latit. de la ville. 26° 46′ } (cal.)
Longitude..... 112° 34′ }

Sous les Han, territ. de *Lin-ling* 廬陵; sous les Han orientaux, *Si-tch'ang* 西昌; s. les Souï, *Ngan-foung* 安豐 et *Thaï-ho* ||.

|安府 THAÏ-NGAN-FOU, nom d'un département et de son chef-lieu, province de Chan-toung.

Lat. de la v. 36° 14′ 30″ } (obs. des
Longitude.. 114° 53′ 30″ } miss.)

A l'époque du Tchun-thsieou, *P'ou-y* 博邑; s. les Souï, *Wen-yang* 汶陽 et *P'ou-tching* 博城; sous les Thang, *Thaï-tcheou* ||; sous les Soung, *Foung-fou* 奉符; sous les Kin, *Thaï-ngan* ||. Ce dernier nom s'est conservé et l'arr. dépendait de Thsi-nan-fou. Actuellement il est constitué en département, et le chef-lieu est Thaï-ngan.

|寧 THAÏ-NING, nom d'un arrondissement et d'une ville du troisième ordre, département de Chao-won-fou.

Latit. de la ville. 26° 55′ } (cal.)
Longitude..... 114° 58′ }

Sous les Tsin, territoire de *Souï-tch'ing* 綏城; sous les Thang, *Kouei-hoa* 歸化; s. les Soung, *Thaï-ning* 泰寧.

泰寧 THAÏ-NING. Voy. *Yen-tcheou-fou* (Chan-toung).

泰伯城 THAÏ-PE-TCH'ING, nom d'une ancienne ville près de Wou-si.

台州府 THAÏ-TCHEOU-FOU, nom d'un département et de son chef-lieu, province de Tche-kiang.

Lat. de la v. 28° 54′ 00″ } (obs. des
Longitude.. 118° 49′ 24″ } miss.)

Sur la carte de Klaproth :

Longitude..... 118° 25′.

Aux époques du Tchun-thsieou et des guerres civiles, pays des étrangers Youe; sous les Thsin, dépendance de la province de *Min-tchoung* 閩中; au commencement des Han, départ. de *Toung-ngeou* 東甌; s. les Han orientaux, *Tchang-ngan* 章安; sous les Liang, *Tch'itch'ing* 赤城; s. les Thang, *Haï* 海 *tcheou* et *Thaï* *tcheou*; sous les Ming, *Thaï-tcheou-fou* 府.

台拱 THAÏ-KOUNG, nom d'un arrondissement, départ. de Tchin-youen-fou.

Au sud-est du chef-lieu.

郃 THAÏ. Voyez *Wou-koung*.

釐 THAÏ, nom d'une ancienne ville près de Young-yang.

臺灣 THAÏ-WAN, nom de l'île de Formose et de sa capitale.

Latitude de la ville. 23° 7′
Longitude..... 117° 54′

D'après les cartes de l'amirauté anglaise.

D'après les observations des missionnaires :

Latitude de la ville. 23° 00′ 00″
Longitude..... 117° 41′ 20″

Sous les Youen, pays de *Toung-fan* 東番; s. les Ming, pays des étrangers rouges (Hollandais). Le dép. spécial de la capitale porte le nom de *Thaï wan-fou* 府. Il s'est appelé auparavant *Tch'ing-thien-tcheou* 承天州.

THAN

檀州 THAN-TCHEOU. Voyez *Mi-yun*.

潭中 THAN-TCHOUNG. Voyez *Ma-p'ing*, *Young*.

潭州 THAN-TCHEOU. Voyez *Tchang-cha-fou*.

潭溪 THAN-KHI. Voyez *Li-p'ing-fou*.

潭陽 THAN-YANG, nom d'une ancienne ville des Thang, à l'ouest de Youen-tcheou-fou (Hou-nan).

鐔城 THAN-TCH'ING. Voyez *Khien yang*.

潭津 THAN-TSIN, nom d'un ancien arrondissement des Thang, au nord-est de Theng (Konang-si).

鄲國 Principauté de THAN. Voyez *Than-tch'ing*, *Haï-tcheou*.

郯縣 THAN-HIEN. Voy. *Than-tch'ing, Haï-tcheou.*

| 城 THAN-TCH'ING, nom d'un arrondissement et d'une ville de troisième ordre, département de Y-tcheou-fou, précédemment département de Yen-tcheou-fou (Chan-toung).

Latit. de la ville. 34° 45′
Longitude..... 116° 25′ (cal.)

Autrefois, principauté de *Than* 郯; sous les Han, *Than* | *hien*; sous les Thang, *Than-tch'ing* | |.

THANG

堂邑 THANG-Y, nom d'un arrondissement et d'une ville du troisième ordre, départ. de Toung-tch'ang-fou.

Latit. de la ville. 36° 35′
Longitude..... 113° 38′ (cal.)

Sous les Han, pays divisé entre deux autres arrondissem. sous les Soui, *Thang-y* | |; sous les cinq dynasties postérieures, *Ho-thsing* 河清.

| 陽 THANG-YANG. V. *Sin-ho, Kouang-thsoung.*

棠邑 THANG-Y. Voyez *Kiang-p'ou, Lo-ho.*

螳蜋川 THANG-LANG-TCHOUEN. Voyez *Ngan-ning-tcheou.*

湯溪 THANG-KHI, nom d'un arrondissement et d'une ville du troisième ordre, département de Kin-hoa-fou.

Latit. de la ville. 29° 5′
Longitude..... 117° 12′ (cal.)

| 陰 THANG-YN, nom d'un arrondissement et d'une ville du troisième ordre, départem. de Tchang-te-fou (Ho-nan).

Latit. de la ville. 35° 56′
Longitude..... 112° 13′ (cal.)

Autrefois, territoire de *Yeou-li* 羑里, bourg Yeou, prison où fut renfermé Wen-wang; sous les Han, *Thang-yn* 蕩 |; sous les Soui, *Thang-yn* | |.

蕩陰 THANG-YN. Voy. le précédent, *Ngan-yang.*

| 山 THANG-CHAN, nom d'un ancien arr. du temps des Liang et des Soui, au sud de *Ho* 賀.

碭山 THANG-CHAN, nom d'un arrondissement et d'une ville du troisième ordre, département de Sin-tcheou-fou (Kiang-nan).

D'après les observations des missionnaires :

Latitude de la ville. 34° 28′ 30″
Longitude..... 114° 20′ 55″

Sous les Thsin, province de *Thang* |; sous les Han, royaume de *Liang* 梁; sous les seconds Weï, *Ngan-yang* 安陽.

| 郡 THANG-KIUN, ancienne province du temps des Thsin. Voyez *Thang-chan, Hia-y.*

| THANG. Voyez *Ning-ling.*

宕渠 THANG-KHIU. Voyez *Khia, Chan-khing-fou, Nan-tchoung, Kouang-ngan-tcheou, Sin-ning, Puo-ning-fou, Thoung-kiang, Thsang-khi, Lin-chouï, Yng-chan.*

Digitized by Google

宕昌 Thang-tch'ang. Voyez *Young*, département de Ou-tcheou-fou.

|州 Thang-tcheou, nom d'un ancien chef-lieu sous les Thang, département de Min-tcheou.

儻城 Thang-tch'ing. Voyez *Yang* 洋.

唐 Thang, nom d'un arrondissement et d'une ville du troisième ordre, département de Nan-yang-fou.

Latit. de la ville. 32° 47′
Longitude..... 110° 33′ (cal.)

Sous les Han, *Pe-yang* 北陽; sous les seconds Wei, partie orientale du *King-tcheou* 東荊州; sous les Wei occidentaux, *Hoai* 淮 *tcheou*; sous les Souï, *Hien* 顯 *tcheou*; sous les Thang, *Pi* 泌 *tcheou* et *Thang* | *tcheou*.

|州 Thang-tcheou. Voy. *P'ing-yang-fou, Thang*, le précédent.

Idem. Nom d'un ancien district du Kouang-si, établi par les Thang, sur le territoire actuel de P'ing-nan et de Thsin-tcheou-fou.

| Thang, nom d'un arrondissement et d'une ville du troisième ordre, département de Pao-ting-fou.

Latit. de la ville. 38° 44′
Longitude..... 112° 40′ (cal.)

Autrefois, principauté de *Thang* |; à l'époque du Tchun-thsieou, *Sien-yu* 鮮虞; sous les Han, *Thang* | *hien*; sous les cinq dynasties postérieures, *P'ou-ling* 博陵.

唐 Thang (principauté de). Voyez le précédent et le suivant.

|城 Thang-tch'ing, nom d'un ancien chef-lieu d'arrond. du temps des Souï, dans le district de Souï-tcheou. Cet arrondissement comprenait le centre de l'ancienne principauté de Thang, du temps du Tchun-thsieou.

|山 Thang-chan, nom d'un arrondissement et d'une ville du troisième ordre, département de Chun-te-fou.

Latit. de la ville. 37° 22′
Longitude..... 112° 28′ (cal.)

Autrefois, *Pe-jin-y* 栢人邑; sous les Thang, *Yao-chan* 堯山; sous les Kin, *Thang-chan* |.

Idem. Voyez *Tchang-hoa*.

|昌 Thang-tch'ang. Voyez *Thsoung-ning*.

|爲塘 Thang-wei-thang. Voyez *Tsien-thang*.

塘毛 Thang-mao, nom d'une île du golfe de Canton (Kouang-tcheou-fou).

Latitude de la ville. 22° 2′
Longitude..... 111° 11′

D'après les cartes de l'amirauté anglaise.

Elle est appelée, en dialecte de Canton, *Toang-ho*.

THAO

桃 Thao. Voyez *Heng-chouï*.

|州 Thao-tcheou. Voyez *Kouang-te-fou*.

|林 Thao-lin, nom d'un ancien can-

tou du Ho-nan occidental sous les Tcheou. Voyez *Ling-pao*.

桃源 THAO-YOUEN, nom d'un arrondissement et d'une ville du troisième ordre, département de Hoaï-ngan-fou.

Latit. de la ville. 33° 43′
Longitude..... 116° 28′ (cal.)

Sous les Thang, simple bourg, *Tchin* **鎮**; sous les Soung, *Hoaï-pin* **淮濱**; sous les Youen, *Thao-youen* | |.

Idem. Nom d'un arrondissement et d'une ville du troisième ordre, département de Tchang-te-fou (Hou-konang).

Lat. de la v. 28° 52′ 10″ (obs. des miss.)
Longitude.. 108° 51′ 09″

Sous les Han, territ. de *Youen-nan* **沅南**; sous les Thang, *Thao-youen* | |.

| **源** THAO-YOUEN. Voyez *Young-tchun*.

洮州衛 THAO-TCHEOU-WEÏ, nom d'un district et son chef-lieu, à l'ouest du Kan-sou.

Latit. de la ville 34° 35′
Longitude..... 101° 11′ (cal.)

Sous les Thsin et les Han, territoire des barbares Joung; sous les Tsin, pays occupé par les Chinois; sous les Heou-tcheou, *Thao-yang* | **陽**; sous les Souï, *Lin-thao* **臨** |; sous les Thang et les Soung, *Thao-tcheou* | |. Ce dernier nom s'est conservé depuis cette époque.

| **陽** THAO-YANG. Voyez le précédent.

Idem. Nom d'un ancien arrond. des Han, 35 li au nord-est de Thsiouen-tcheou.

陶唐 THAO-THANG, nom de l'ancienne principauté d'Yao, dans le territoire de Thsing-yonen, département de Thaï-youen-fou.

| **丘** THAO-KHIEOU. Voyez *Ting-thao*.

THENG

滕 THENG, nom d'un arrondissement et d'une ville du troisième ordre, département de Ou-tcheon-fou.

Latit. de la ville. 23° 26′
Longitude..... 108° 11′ (cal.)

Sous les Han, territoire de *Moung-ling* **猛陵**; sous les Souï, *Theng tcheou* |.

滕 THENG, nom d'un arrondissement et d'une ville du troisième ordre, dép. de Yen-tcheou-fou (Chan-toung).

Latit. de la ville. 35° 15′
Longitude..... 115° 4′ (cal.)

Autrefois, petit royaume de *Tchu* **邾**; sous les Han, *Fan* **蕃** *hien*; sous les Souï, *Theng* |.

Idem. Nom d'une ancienne ville au sud de Siu-tcheou-fou (Kiang-nan).

| **越州** THENG-YOUE-TCHEOU, nom d'un arrondissement et d'une ville du deuxième ordre, départem. de Young-tch'ang-fou.

Latit. de la ville. 24° 58′
Longitude..... 96° 25′ (cal.)

Autrefois, *Youe-than* | **賧**; sous les Soung, *Youe-tchoung* | **衝**; sous les Ming, le nom actuel.

THI

鬄州 THI-TCHEOU, nom d'un ancien chef-lieu, établi par les Thang, sur le territoire actuel de Ta-yao.

THIE

疊州 THIE-TCHEOU, nom d'un ancien chef-lieu établi par les Thang, 180 li au sud de Thao-tcheou-wei.

Latit. de la ville. 34° 10′
Longitude. . . . . 101° 10′ (cal.)

鐵嶺 THIE-LING, nom d'un arrondissement et d'une ville du deuxième ordre, province de Liao-toung.

Latit. de la ville. 42° 25′
Longitude. . . . . 121° 25′ (cal.)

甕城 THIE-OUNG-TCH'ING, anc. ville sur l'emplacement de Tchin-kiang-fou.

把 THIE-PA, nom d'un ancien arr. des Souï, au sud-est de Souï-khi.

THIEN

天河 THIEN-HO, nom d'un arrondissement et d'une ville du troisième ordre, départem. de Khing-youen-fou.

Latit. de la ville. 24° 48′
Longitude. . . . . 106° 00′ (cal.)

Premier établiss. sous les Thang, dépendance de *Y* **宜** *tcheou*.

水 THIEN-CHOUÏ. Voyez *Thsin-tcheou, Tchao-tcheou, Koung-tch'ang-fou*.

Idem. Nom d'une ancienne ville, 50 li à l'est de P'eng-tse.

雄 THIEN-HIOUNG. V. *Thaï-ming-fou*.

嘉 THIEN-KIA. Voyez *Li* **禮**.

門 THIEN-MÊN. Voyez *Chi-mên*.

Idem. Nom d'une ville du troisième ordre et de son arrondissement, au sud-ouest de Ngan-lo-fou.

Latit. de la ville. 30° 40′
Longitude. . . . . 110° 45′ (cal.)

天安 THIEN-NGAN, nom d'un arrondissement au sud de la Corée.

保 THIEN-PAO, nom d'un arrondissement du troisième ordre, affecté au chef-lieu du département de Tchin-ngan-fou. Voyez *Tchin-ngan-fou*.

長 THIEN-TCHANG, nom d'un arrondissement et d'une ville du troisième ordre, département de Fonng-yang-fou.

Latit. de la ville. 32° 41′
Longitude. . . . . 116° 35′ (cal.)

Sous les Han, dépendance du territoire de *Kouang-ling* **廣陵**; sous les Liang, *King* **涇** *tcheou*; sous les Heou-tcheou, *Chi-liang* **石梁**; sous les Thang, *Thien-tchang* **||**.

柱 THIEN-TCHOU, nom d'un arrondissement et d'une ville du troisième ordre, précédemment département de Tsing-tcheon (Hou-konang), et actuellement département de Tchin-youen-fou (Konei-tcheou).

Latit. de la ville. 26° 45′
Longitude. . . . . 106° 38′ (cal.)

台 THIEN-THAÏ, nom d'un arrond. et d'une ville du troisième ordre, départ. de Thaï-tcheou-fou (Tche-kiang).

Latit. de la ville. 29° 10′
Longitude. . . . . 118° 43′ (cal.)

Sur la carte de Klaproth :
Longitude. . . . . 118° 15′.

Sous les Han, *Tchang-ngan* **章安**; sous les Tsin, *Chi-foung* **始豐**; sous les Liang, *Thien-thaï* **||**.

津府 THIEN-TSIN-FOU, nom d'un

département de premier ordre, province de Pe-tchi-li.

Le chef-lieu, *Thien-tsin* 天津, est un grand port marchand sur le Pe-ho.

Lat. de la v. 39° 10′ 00″ (obs. des miss.)
Longitude.. 114° 53′ 55″

Cette ville est récente. Sous les Ming, elle était d'ordre inférieur.

天全六番 THIEN-THSIOUEN-LO-FAN, nom d'un district du Sse-tchouen occidental, au nord-ouest de Young-king, départ. de Ya-tcheou-fou.

Latit. de la ville. 30° 00′
Longitude. .... 100° 00′ (cal.)

滇 THIEN. Voyez *Tien*.

沾 THIEN. Voyez *Lo-p'ing*.

田州府 THIEN-TCHEOU-FOU, nom d'un district et de son chef-lieu, province de Kouang-si.

Latit. de la ville. 23° 42′
Longitude..... 104° 18′ (cal.)

Premier établissement sous les Thang, dans le dép. de Sse-ming-fou.

THING. Voyez *Ting*.

THO

陀陵 THO-LING, nom d'un arrondissement et d'une ville du troisième ordre, département de Thai-p'ing-fou (Kouang-si).

Latit. de la ville. 22° 46′
Longitude..... 104° 57′ (cal.)

Premier établissement sous les Sonng.

漯陽 THO-YANG, nom d'une ancienne ville, au nord-ouest de Thsing-tch'ing et au nord de l'embouchure d'un ancien bras du fleuve Jaune, nommé *Tho* 漯.

THOU

吐京 THOU-KING. Veyez *Chi-leou*.

塗州 THOU-TCHEOU, nom d'un ancien district du Sse-tchouen, comprenant, sous les Thang, l'arrondissement de Tchang-ming.

塗山 THOU-CHAN, nom d'une montagne au nord-est de Cheou (Kiang-nan). Yu avait épousé la fille du chef de *Thou-chan* 塗山. Voyez *Foung-yang-fou*.

THOUNG

同州府 THOUNG-TCHEOU-FOU, nom d'un département et de son chef-lieu, province de Chen-si.

Lat. de la v. 34° 50′ 24″ (obs. des miss.)
Longitude.. 107° 30′ 55″

Sous les Thsin, territoire de *Neisse* 內史; sous les Han, *Tso-foung-y* 左馮翊; sous les seconds Weï, *Si-hoa* 西華; sous les Weï occidentaux, *Thoung-tcheou* 同州. Ce nom s'est conservé depuis cette époque. Sous les Ming, la ville fut comprise dans le département de Si-ngan-fou; actuellement elle est le chef-lieu d'un département spécial.

同安 THOUNG-NGAN, nom d'un arrondissement et d'une ville du troisième ordre, départ. de Thsionen-tcheou-fou.

Lat. de la v. 24° 44′ 24″ (obs. des miss.)
Longitude.. 115° 59′ 20″

Sur la carte de Klaproth :
Latitude..... 25° 00′
Longitude..... 115° 29′
Sous les Han, territoire de *Heou-kouan* 侯官 ; sous les Tsin, *Thoung-ngan* ||. Le port d'Hiamen ou Emouï est dans une île au sud de cette ville.

同安 THOUNG-NGAN. Voyez *Ngan-khing-fou*.

|古 THOUNG-KOU, nom d'une île à l'entrée de la rivière de Canton (Kouang-tcheou-fou).
Latitude..... 22° 24′
Longitude..... 111° 29′
D'après les cartes de l'amirauté anglaise.

|谷 THOUNG-KO. Voyez *Tching* (département de Koung-tch'ang-fou).

|官 THOUNG-KOUAN, nom d'un arrondissement et d'une ville du troisième ordre, département de Si-ngan-fou.
Latit. de la ville. 35° 06′ (cal.)
Longitude..... 106° 43′ (cal.)
Sous les Han, territoire de *Tchu-y* 祋祁 ; sous les Tsin, *P'in-yang* 頻陽 ; sous les seconds Weï, *Thoung-kouan* 銅| ; sous les Heou-tcheou, *Thoung-kouan* ||.

|正州 THOUNG-TCHING-TCHEOU, nom d'un ancien district sous les Thang, départ. de Yang-li-tcheou (Kouang-si).

桐鄉 THOUNG-HIANG, nom d'un arrondissement et d'une ville du troisième ordre, département de Kia-hing-fou.
Latit. de la ville. 30° 45′ (cal.)
Longitude..... 118° 03′ (cal.)

桐栢 THOUNG-PE, nom d'un arrondissement et d'une ville du troisième ordre, département de Nan-yang-fou.
Latit. de la ville. 32° 20′ (cal.)
Longitude..... 110° 58′ (cal.)
Sous les Han, *Fou-yang* 復陽 ; sous les Souï, *Thoung-pe* ||.

|THOUNG. Voyez *Wen-hi*.

|溪 THOUNG-KHI. Voyez *Thoung-liu*.

|廬 THOUNG-LIU, nom d'un arrondissement et d'une ville du troisième ordre, département de Yen-tcheou-fou (Tche-kiang).
Latit. de la ville. 29° 53′ (cal.)
Longitude..... 117° 20′ (cal.)
Sur la carte de Klaproth la longitude est moindre de 20′.
Sous les Han, *Thoung-khi* |溪 ; sous le premier Ou, *Thoung-liu* ||.

|洧 THOUNG-JOUÏ, V. *Kouang-te-tcheou*.

|梓 THOUNG-TSE, nom d'un arr. et d'une ville du troisième ordre, district de Tsun-y-fou. Il s'écrit aussi 銅|.
Latit. de la ville. 28° 00′ (cal.)
Longitude..... 104° 25′ (cal.)

|城 THOUNG-TCH'ING, nom d'un arrondissement et d'une ville du troisième ordre, dép. de Ngan-khing-fou.
Latit. de la ville. 31° 07′ (cal.)
Longitude..... 114° 36′ (cal.)
Sous les Han, *Thsoung-yang* 樅陽 ; sous les Thsin, *Loung-chu* 龍舒 ; sous les Thang, *Thoung-tch'ing* ||.

銅陵 THOUNG-LING, nom d'un arrondissement et d'une ville du troisième ordre, départem. de Tch'i-tcheou-fou.

Latit. de la ville. 31° 4′
Longitude..... 115° 30′ (cal.)

Sous les Liang, territoire de *Nan-ling* 南陵; sous les Thang, *Y-ngan* 義安; sous les Thang méridionaux, *Thoung-ling* | |.

Idem. Nom d'un ancien arrondissement des Liang, au nord de Yang-tchun.

| 梁 THOUNG-LIANG, nom d'un arrondissement et d'une ville du troisième ordre, départ. de Tchoung-khing-fou.

Latit. de la ville. 29° 59′
Longitude..... 103° 51′ (cal.)

Autrefois, territoire de *Pa* 巴; sous les Thang, *Thoung-liang* | |.

| 州 THOUNG-TCHEOU, nom d'un ancien district du temps des Thang, comprenant Pe-lieou.

| 仁府 THOUNG-JIN-FOU, nom d'un département et de son chef-lieu, province de Koueï-tcheou.

Latit. de la ville. 27° 38′
Longitude..... 106° 40′ (cal.)

Premier établiss. par les Yonen. L'arrondissement du chef-lieu porte le même nom, *Thoung-jin* | |.

| 官 THOUNG-KOUAN. Voyez *Thoung-kouan* 同 |.

| 鞮 THOUNG-TI. Voyez *Tsin-tcheou* (Chan-ai).

| 梓 THOUNG-TSE, nom d'un arrondissement au nord-ouest de Tsun-y-fou.

Latitude..... 28° 00′
Longitude..... 104° 25′ (cal.)

銅山 THOUNG-CHAN (Montagne au cuivre), nom d'un ancien arrondissem. du temps des Thang, au sud-est de Tchoung-kiang.

Idem. Nom de l'arrond. actuel du chef-lieu dans le département de Siu-tcheou-fou, (Kiang-nan).

通州 THOUNG-TCHEOU, nom d'un arrondiss. et d'une ville du deuxième ordre, département de Chun-thien-fou.

Lat. de la v. 39° 55′ 30″ (obs. des miss.)
Longitude.. 114° 22′ 00″

Sous les Han, *Lou* 潞 *hien*; sous les Thang, *Hiouen* 玄 *tcheou*; sous les Kin, *Thoung-tcheou* | |.

Idem. Nom d'un arrondissement et d'une ville du deuxième ordre, département de Yang-tcheou-fou.

Lat. de la v. 32° 03′ 40″ (obs. des miss.)
Longitude.. 118° 21′ 10″

D'après les distances aux villes voisines, la latitude doit être 32° 15′.

Sous les Han, territ. de *Haï-ling* 海陵; sous les cinq dynasties postérieures, *Thoung-tcheou* | |.

Idem. Voyez *Tu-tcheou*.

| 山 THOUNG-CHAN, nom d'un arrondissement et d'une ville du troisième ordre, départem. de Wou-tch'ang-fou.

Latit. de la ville. 29° 40′
Longitude..... 112° 02′ (cal.)

Sous les cinq dynast. postérieures, *Yang-chan-tchin* 羊山鎮; sous les Thang méridionaux, *Thoung-chan* | |.

| 海 THOUNG-HAÏ, nom d'un arrond. et d'une ville du troisième ordre, département de Lin-ngan-fou.

Latit. de la ville. 24° 12′
Longitude..... 100° 36′ (cal.)

Premier établiss. sous les Youen. Voyez *Lin-ngan-fou.*

通化 THOUNG-HOA, nom d'une ancienne ville du troisième ordre, établie par les Souï à l'est de Weï-tcheou (Sse-tchouen).

通江 THOUNG-KIANG, nom d'un arrondissement et d'une ville du troisième ordre, département de Pao-ning-fou.

Latit. de la ville. 31° 55′ } (cal.)
Longitude..... 104° 56′ }

Sous les Han, territoire de *Thang-khiu* 宕渠; sous les seconds Weï, *No-chouï* 諾水; sous les Thang, *Thoung-kiang* ||.

通安州 THOUNG-NGAN-TCHEOU, nom d'un arrondissem. du deuxième ordre affecté au chef-lieu, département de Li-kiang-fou.

Sous les Han, *Ting-tse* 定莋; sous les Thang, *Kouen-ming* 昆明; sous les Youen, *Thoung-ngan* ||.

通道 THOUNG-TAO, nom d'un arrondissement et d'une ville du troisième ordre, département de Tsing-tcheou.

Lat. de la v. 26° 16′ 48″ } (obs. des miss.)
Longitude.. 107° 08′ 30″ }

Sous les Thang, *Koung-chouï* 恭水; sous les Soung, *Thoung-tao* ||.

通川 THOUNG-TCHOUEN. V. *Ta-tcheou.*

Idem. Nom d'un arrondissement au nord-est de la Corée.

通城 THOUNG-TCH'ING, nom d'un arrondissement et d'une ville du troisième ordre, départ. de Wou-tch'ang-fou.

Lat. de la v. 29° 15′ 36″ } (obs. des miss.)
Longitude.. 111° 26′ 55″ }

Sous les Han, territoire de *Hia-thsiouen* 下雋; s. les Thang, *Thoung-tc'hing* ||.

通澤 THOUNG-TSE. V. *Young-thsing.*

通泉 THOUNG-THSIOUEN. V. *Che-houng.*

通渭 THOUNG-WEÏ, nom d'un arrondissement et d'une ville du troisième ordre, départ. de Koung-tch'ang-fou.

Latit. de la ville. 35° 06′ } (cal.)
Longitude..... 102° 53′ }

Sous les Thang, territ. de *Loung-si* 隴西; sous les Soung, *Thoung-weï* ||.

通遠 THOUNG-YOUEN, nom ancien du chef-lieu de l'arrondissement de Hoan.

通許 THOUNG-HU, nom d'un arrond. et d'une ville du troisième ordre, département de Khaï-foung-fou.

Latit. de la ville. 34° 35′ } (cal.)
Longitude..... 112° 15′ }

Sous les Han, territoire de *Tchin-lieou* 陳留; sous les Soung, *Hien-p'ing* 咸平; sous les Kin, *Thoung-yu* ||.

潼川府 THOUNG-TCHOUEN-FOU, nom d'un départ. et de son chef-lieu, province de Sse-tchouen.

Latit. de la ville. 31° 09′ } (cal.)
Longitude..... 102° 51′ }

A l'époque du Tchun-thsieou et à celle des guerres civiles, pays de Chou; sous les Han, *Kouang-han*

廣漢; sous les Han de Chou, *Tse-thoung* 梓 |; sous les Tsin, *Sin-tou* 新都; sous les Liang, *Sin* 新 *tcheou*; sous les Weï occidentaux, *Tch'ang-tch'ing* 昌城; sous les Souï, *Tse* 梓 *tcheou*; sous les Thang, *Toung-tchouen* 東 |; sous les Soung, *Thoung-tchouen* | |; ce dernier nom s'est conservé depuis cette époque. Le département est actuellement de premier ordre.

潼州 THOUNG-TCHEOU. Voyez *Mien-tcheou. Tse-thoung.*

| 津 THOUNG-TSIN. Voyez *Hoa-yn.*

| 關 THOUNG-KOUAN, nom d'un bourg, au sud-est de Thoung-tcheou-fou (Chen-si).

THSAÏ

蔡州 THSAÏ-TCHEOU. Voyez *Jou-ning-fou. Sin-thsaï.*

| THSAÏ, nom d'une principauté ancienne. Voyez *Jou-ning-fou.*

| 龍 THSAÏ-LOUNG, nom d'un ancien arrondissement des Soung, au nord-ouest de Ho-p'ou.

| 陽 THSAÏ-YANG. Voyez *Tsao-yang.*

THSAN

孱陵 THSAN-LING. Voyez *Hoa-young. Koung-ngan. Ngan-hiang.*

潺亭 THSAN-TING. Voyez *Lo-kiang.*

THSANG

蒼溪 THSANG-KHI, nom d'un arrondissement et d'une ville du troisième ordre, département de Pao-ning-fou.

Latit. de la ville. 31° 40′
Longitude..... 103° 36′ (cal.)

Sous les Thsin, territoire de *Thang-khiu* 宕渠; sous les Han, *Han-tch'ang* 漢昌; sous les Tsin, *Thsang-khi* | |.

| 梧 THSANG-OU, nom d'un arrondissement du troisième ordre, affecté au chef-lieu du département de Ou-tcheou-fou.

Sous les Han, *Kouang-sin* 廣信; sous les Souï, *Thsang-ou* | |.

Idem. Voyez *P'ing-lo-fou. Sin-y. Koung-tch'ing. Tchao-khing-fou.*

滄州 THSANG-TCHEOU, nom d'un arrondissement et d'une ville du deuxième ordre, précédemment département de Ho-kien-fou sous les Ming, et actuellement, département de Thien-tsin-fou.

Lat. de la v. 38° 22′ 20″
Longitude.. 114° 40′ 30″ (obs. des miss.)

Sous les Han, *P'o-haï* 渤海; sous les Weï, *Thsang-tcheou* | |; sous les Souï, *Ti* 棣 *tcheou.*

THSAO

曹 THSAO, nom d'un arrondissement et d'une ville du troisième ordre, département de Thsao-tcheou-fou.

Latit. de la ville. 34° 56′
Longitude..... 113° 18′ (cal.)

Antrefois, territoire du royaume de *Thsao* ; sous les Souï, *Thsi-yn* 濟陰 ; sous les Thang, *Moung-tse* 蒙澤.

曹州府 Thsao-tcheou-fou, nom d'un département et de son chef-lieu, province de Chan-toung, précédemment compris dans le département de Yen-tcheou-fou.

Latit. de la ville. 35° 20′
Longitude..... 113° 16′ (cal.)

Autrefois, royaume de *Thsao* ; sous les Tsin, *Thsi-yang* 濟陽 ; sous les Heou-tcheou, *Thsao-tcheou* ; sous les Souï, *Thsi-yn* 濟陰 ; sous les Soung, *Hing-jin* 興仁. Actuellement le département est rétabli sous le nom de *Thsao-tcheou-fou* .

巢 Thsao. Voyez le même à *Tchao*.

THSE

東鹿 Thse-lo, nom d'un arrondissement et d'une ville du troisième ordre, département de Pao-ting-fou.

120 li au sud de Khi-tcheou, même département.

Premièrement, sous les Han, territoire de *Kiu-lo* 鉅 ; sous les Thsi du nord, royaume de *Ngan* 安 ; sous les Souï, *Lo-tch'ing* 城 ; sous les Thang, *Thse-lo* .

州城 Thse-tcheou-t'ching, nom d'une ancienne ville établie sous les Han, dans l'arrondiss. de Ho-kien.

刺桐 Thse-thoung, ancien nom de la ville de Thsiouen-tcheou-fou.

THSEN

溱州 Thsen-tcheou. Voyez *Jou-ning-fou*.

Idem. Nom d'un ancien district du Sse-tchouen, comprenant, sous les Thang, l'arrondissement de Tchin-ngan et de Thoung-tse.

THSI

齊河 Thsi-ho, nom d'un arrondissement et d'une ville du troisième ordre, département de Thsi-nan-fou.

Latit. de la ville. 36° 46′
Longitude..... 114° 32′ (cal.)

Sous les Han, territoire de *Tchongo* 祝阿 ; sous les Soung, *Thsi-ho* .

興 Thsi-hing, nom d'une ancienne ville du temps des Thsi, à l'est de Yun-yang-fou.

郡 Thsi-kiun. Voyez *Thsi-nan-fou*.

樂 Thsi-lo. Voyez *Tan-leng*.

東 Thsi-toung, nom d'un arrondissement et d'une ville du troisième ordre, département de Thsi-nan-fou.

Latit. de la ville. 37° 17′
Longitude..... 115° 17′ (cal.)

Sous les Han, territoire de *Tseou-p'ing* 鄒平 ; sous les Youen, *Thsi-toung* .

昌 Thsi-tch'ang, nom d'un ancien arrondissement des Thsi et des Thang, au nord de Hing-ning (Kouang-toung).

城 Thsi-tch'ing. Voyez *Kao-thang-tcheou*.

濟州 Thsi-tcheou. Voyez *Thsi-nan-fou*, *Thsi-ning-tcheou*.

濟 Thsi, nom d'une ancienne principauté orientale, conférée par Wou-wang des Tcheou à Thaï-koung. A l'époque du Tchun-thsieou, elle était devenue un royaume, qui occupait la partie nord du Chan-toung.

濟南 Thsi-nan-fou, nom d'un département et du chef-lieu principal, province de Chan-toung.

Lat. de la v. 36° 44′ 24″ (obs. des miss.)
Longitude.. 114° 47′ 30″

Aux époques du Tchun-thsieou et des guerres civiles, dépendance du royaume de Thsi; sous les Thsin, province de *Thsi* **齊郡**; s. les Han, d'abord royaume de *Thsi-nan* **濟南**; ensuite, sous Tchang-ti (76 à 89 de J. C.), pays divisé en plusieurs arrondissements : *P'ing-youen* **平原**, *Thsien-ching* **千乘**, *Thaï-chan* **泰山**, *P'o-haï* **渤海**; sous les seconds Weï, *Thsi* **齊** *tcheou*; sous les Thang, *Lin-tse* **臨淄**; sous les Ming, *Thsi-nan-fou* **濟南**.

濟安 Thsi-ngan. Voyez *Hoang-tcheou-fou*, *Yang-kiang*.

濟寧州 Thsi-ning-tcheou, nom d'un département et d'un chef-liéu du deuxième ordre, province de Chan-toung, précédemment compris dans le département de Yen-tcheou-fou.

Latit. de la ville. 35° 33′ (obs. des miss.)
Longitude..... 114° 24′

Autrefois, royaume de *Jin* **任**; sous les Han, *Jin-tch'ing* **任城**; sous les seconds Weï, *Thsi-tcheou* **濟州**; sous les Souï, *Thsi-pe* **濟北**; sous les Youen, *Thsi-ning* **濟寧**.

濟北 Thsi-pe. Voy. *Thsi-ning-tcheou*.

濟陽 Thsi-yang, nom d'un arrondissement et d'une ville du troisième ordre, département de Thsi-nan-fou.

Latit. de la ville. 37° 03′ (cal.)
Longitude..... 115° 00′

Sous les Tcheou, territoire de *Chi* **郝**; sous les Souï, *Kao-youen* **高苑**; sous les Thang, *Thsi-yang* **濟陽**.

Idem. Voyez *Thsao-tcheou-fou*.

Idem. Nom d'une ancienne ville qui était, à la fin des Tcheou, sur le territoire de Tchin-lieou-fou.

濟源 Thsi-youen, nom d'un arrondissement et d'une ville du troisième ordre, département de Hoaï-khing-fou.

Latit. de la ville. 35° 07′ (cal.)
Longitude..... 110° 19′

Sous les Tcheou, domaine impérial; sous les Thsin, *Tchi* **軹** *hien*; sous les Souï, *Thsi-youen* **濟源**, source de la rivière de Thsi; sous les Youen, *Youen* **原** *tcheou*.

陰 Thsi-yn. Voyez *Thsao*, *Thsao-tcheou-fou*, *Toung-tch'ang-fou*.

THSIANG

祥符 Thsiang-pou, nom d'une ville et d'un arrondissement du troisième ordre, actuellement nom propre du

chef-lieu et de sou-arrondissement spécial, département de Khaï-foung-fou.

Sous les Han, *Sian-y* 洨儀; sous les Weï orientaux, *Liang* 梁 *tcheou*; sous les Heou-tcheou, *Pien* 汴 *tcheou*; sous les Soung, *Thsiang-fou* ||.

THSIEN

潛山 THSIEN-CHAN, nom d'un arrondissement et d'une ville du troisième ordre, département de Ngan-khing-fou.

Latit. de la ville. 30° 43′
Longitude..... 114° 18′ (cal.)

Premier établissement, sous les Youen.

|江 THSIEN-KIANG, nom d'un arrondissement et d'une ville du troisième ordre, département de Ngan-lo-fou.

Latit. de la ville. 30° 28′
Longitude..... 110° 28′ (cal.)

Sous les Han, territoire de *Kiang-ling* |陵; sous les Soung, *Thsien-kiang* ||.

|州 THSIEN-TCHEOU. Voyez *Yu-thsien*.

千乘 THSIEN-CHING. V. *Pin-tcheou*, département de Thsi-nan-fou.

遷安 THSIEN-NGAN, nom d'un arrondissement et d'une ville du troisième ordre, département de Young-p'ing-fou.

Latit. de la ville. 40° 05′
Longitude..... 116° 24′ (cal.)

Sous les Han, *Ling-tchi* 令支; sous les Kin, *Thsien-ngan* ||.

遷州 THSIEN-TCHEOU. Voyez *Lin-yu*, *Fang*.

|江 THSIEN-KIANG, nom d'un arrondissement et d'une ville du troisième ordre, établis par la dynastie mandchoue à l'est de Sse-ngeu-fou (Kouang-si).

Latit. de la ville. 23° 40′
Longitude..... 106° 20′ (cal.)

THSIEOU

秋浦 THSIEOU-P'OU. Voy. *Kouei-tchi*, *Tchi-tcheou-fou*.

THSIN

秦州府 THSIN-TCHEOU-FOU, nom d'un département et d'un chef-lieu du deuxième ordre, province de Kan-sou, auparavant compris dans le départ. de Koung-tch'ang-fou.

Latit. de la ville. 34° 36′
Longitude..... 103° 26′ (cal.)

Autrefois, territoire de *Tch'ing-ki* 成紀; sous les Han, *Thien-chouï* 天水; sous les Wei, *Thsin-tcheou* ||. Ce nom s'est conservé depuis cette époque.

Idem. Voyez *Ho-tsin*.

|THSIN, nom d'un ancien royaume feudataire établi par l'empereur Tcheou, Hiao-wang, dans le district de Loung-si (Kouug-tch'ang-fou et Loung-tcheou.)

|安 THSIN-NGAN, nom d'un arrondissement et d'une ville du troisième ordre, départ. de Thsin-tcheou-fou.

Latit. de la ville. 34° 52′
Longitude..... 103° 30′ (cal.)

Sous les Weï, *Loung-tch'ing* 隴城; sous les Kin, *Thsin-ngan* ||.

秦平 Thsin-p'ing. V. *Foung-thsiang.*

|昌 Thsin-tch'ang. Voyez *Tu-tch'ang.*

|長城 Thsin-tchang-tch'ing, nom de l'extrémité de la grande muraille établie par les Thsin au nord d'Young-p'ing-fou.

Idem. Nom de deux anciennes murailles établies par les Thsin dans l'arrondissement de Hoan et dans celui de Min-tcheou.

|城 Thsin-tch'ing, nom d'une ancienne ville premier chef-lieu de l'ancienne principauté de Thsin, dans l'arrondissement de Loung-tcheou.

|郵 Thsin-yeou. V. *Kao-yeou-tcheou.*

岑溪 Thsin-khi, nom d'un arrondissement et d'une ville du deuxième ordre, département de Ou-tcheou-fou.

Latit. de la ville. 23° 00′
Longitude..... 108° 07′ (cal.)

Sous les Han territ. de *Thsang-ou* 蒼梧; sous les Thang, *Thsin-khi* ||.

潯州府 Thsin-tcheou-fou, nom d'un département et de son chef-lieu, province de Kouang-si.

Latit. de la ville. 23° 26′
Longitude..... 107° 31′ (cal.)

Sous les Thsin, pays compris dans la province de Kouei-lin, et sous les Han, divisé entre les districts de *Yo-lin* 鬱林 et de *Thsang-ou* 蒼梧; sous les Liang, *Koueï-p'ing* 桂平; sous les Thang, *Thsin-kiang* |江 et *Thsin* |*tcheou.* Ce dernier nom s'est conservé depuis cette époque.

潯江 Thsin-kiang. Voy. *Thsin-tcheou-fou*, le précédent.

|陽 Thsin-yang. Voyez *Te-hoa* (département de Kieou-kiang-fou), *Kieou-kiang-fou.*

尋甸州 Thsin-tien-tcheou, nom d'un district et de son chef-lieu, province de Yun-nan, départem. de Khio-tsing-fou.

Latit. de la ville. 25° 38′
Longitude.... 100° 59′ (cal.)

Sous les Ming, le district était de premier ordre; sous la dynastie actuelle, il relève du département de Khio-tsing-fou.

寢 Thsin. Voyez *Koa-chi.*

THSING

青 Thsing, nom d'un arrondissement et d'une ville du troisième ordre, précédemment départem. de Ho-kien-fou, actuellement dép. de Thien-tsin-fou.

Latit. de la ville. 38° 37′
Longitude..... 114° 34′ (cal.)

Sous les cinq dynasties postérieures, *Young-ngan* 永安; sous les Soung, *Thsing* 清 *tcheou*; sous les Kin, *Hoeï-tchouen* 會川.

|神 Thsing-chin, nom d'un arrondissement et d'une ville du troisième ordre, département de Meï-tcheou.

Latit. de la ville. 29° 48′
Longitude..... 101° 31′ (cal.)

Sous les Han, territ. de *Nan-ngan* 南安; sous les Wei occident. *Thsing-y* |衣; s. les Heou-tcheou, *Thsing-chin* ||.

青州府 Thsing-tcheou-fou, nom d'un département et de son chef-lieu, province de Chan-toung.

Lat. de la v. 36° 44′ 22″ } (obs. des
Longitude.. 116° 23′ 30″ } miss.)

Sous les Tcheou, *Thsing-tcheou* 青州, ensuite royaume de Thsi; sous les Thsin, province de *Thsi* 齊 *Lang-ye* 琅琊; sous les Han, *Pe-haï* 北海; sous les Weï, *Y-tou* 益都; sous les Souï et les Thang, *Thsing-tcheou* 青州; sous les Soung, *Tchin-haï* 鎮海; sous les Ming, *Thsing-tcheou-fou* 青州府.

青州 Thsing-tcheou. Voyez le précédent; *Meï-tcheou*.

青溪 Thsing-khi. Voy. *Chun-ngan*.

青潤 Thsing-kien, nom d'un arrondissem. et d'une ville du troisième ordre, département de Yen-ngan-fou.

Latit. de la ville. 37° 12′ } (cal.)
Longitude..... 107° 43′ }

Sous les Han, *Pe-tou* 白土; sous les Souï, *Sin-p'ing* 新平; sous les Thang, 寬 *Kouan-tcheou*; sous les Soung, *Thsing-kien* 青潤.

青浦 Thsing-p'ou, nom d'un arrondissement et d'une ville du troisième ordre, département de Soung-kiang-fou.

Latit. de la ville. 31° 10′ } (cal.)
Longitude..... 118° 33′ }

Autrefois, territ. de *Yeou-khiouen* 由拳.

青城 Thsing-tch'ing, nom d'un arrondissement et d'une ville du troisième ordre, département de Won-ting-fou, précédemment dép. de Thsi-nan-fou.

Latit. de la ville. 37° 13′ } (cal.)
Longitude..... 115° 31′ }

Sous les Han, territoire de *Tseou* 鄒; sous les Youen, *Thsing-tch'ing* 青城.

青城 Thsing-tch'ing, nom d'un ancien arrondissem. des Heou-tcheou, au sud de Kouan (Sse-tchouen).

青田 Thsing-thien, nom d'un arrondissement et d'une ville du troisième ordre, départem. de Tchu-tcheon-fou.

Latit. de la ville. 28° 10′ } (cal.)
Longitude..... 118° 01′ }

Sur la carte de Klaproth, longit. 117° 40′.

Sous les Souï, *Kouo-thsang* 括蒼; sous les Thang, *Thsing-thien*.

Idem. Voyez *King-ning*.

青衣 Thsing-y. V. *Ngo-meï*, *Thsing-chin*.

青陽 Thsing-yang, nom d'un arrondissement et d'une ville du troisième ordre, départem. de Tch'i-tcheou-fou.

Latit. de la ville. 30° 45′ } (cal.)
Longitude..... 115° 26′ }

Sous les Han, territ. de *King* 涇 *hien*; sous les Ou, *Lin-tch'ing* 臨城; s. les Thang *Thsing-yang* 青陽.

青山 Thsing-yang-chan. Voy. *P'ing-chan*.

清州 Thsing-tcheou. Voyez *Thsing*, département de Ho-kien-fou.

州 Thsing-tcheou, nom d'un arrondissem. du sud de la Corée, par lat. 35°.

清水 Thsing-choui, nom d'un arrondissement et d'une ville du troisième ordre, départem. de Thsin-tcheou-fou.

Latit. de la ville. 34° 42′ } (cal.)
Longitude..... 103° 52′ }

Premier établissem. sous les Han.

清風 Thsing-foung, nom d'un arrond. au sud de la Corée, par lat. 36°.

清海 Thsing-haï. V. *Kouang-tcheou-fou.*

Idem. Nom d'un arrondissement du troisième ordre et d'un port, département de Teng-tcheou-fou, sur la côte méridionale du Chan-toung.

Latitude... 36° 57′ } Cartes de
Longitude. 120° 00′ } l'am. anglaise.

清河 Thsing-ho, nom d'un arrondissement et d'une ville du troisième ordre, département de Hoaï-ngan-fou.

Latit. de la ville. 33° 35′ } (cal.)
Longitude..... 116° 42′ }

Premièrement, territoire de *Sse tcheou*: sous les Soung, *Thsing-ho* 清河.

Idem. Nom d'un arrondissement et d'une ville du troisième ordre, département de Kouang-p'ing-fou.

Latit. de la ville. 37° 09′ } (cal.)
Longitude..... 113° 26′ }

Autrefois, *Kan-thsiouen-chi* 甘泉市; sous les Thsin, *Thsou* 厝 *hien*; sous les Han, *Sin-tching* 信成 et *Kan-ling* 甘陵; sous les Tsin, *Thsing-ho* 清河; sous les Thang, *Peï* 貝 *tcheou.*

Idem. V. *Ngen, Wou-tch'ing, Kou-tch'ing.*

清化 Thsing-hoa. Voy. *Chi-tcheou-weï.*

清奚 Thsing-hi. Voyez *Ngan-hi.*

清澗 Thsing-kien, nom d'un arrondissement au sud de Souï-te-tcheou. Voyez *Thsing-kien* 青澗.

清溪 Thsing-khi, nom d'un ancien arrondissement des Thang, au nord-est de Neï-kiang.

Idem. Nom d'un arrondissement du troisième ordre, à l'ouest de Sse-tcheou-fou.

Idem. Nom d'un arrondissement du troisième ordre, au sud-ouest de Ya-tcheou-fou.

清江 Thsing-kiang, nom d'un arrondissement et d'une ville du troisième ordre, département do Lin-kiang-fou.

Cet arrondissement est celui du chef-lieu.

Sous les Han, territoire de *Kien-tch'ing* 建城; sous les Thang, *Kao-ngan* 高安; s. les Thang méridionaux, *Thsing-kiang* 清江 (rivière claire).

Idem. Voyez *Chi-tcheou-weï.*

Idem. Nom d'un arrondissement, département de Tchin-youen-fou (Koueï-tcheou), au sud-est du chef-lieu.

清豐 Thsing-foung, nom d'un arrondissement et d'une villa du troisième ordre, département de Thaï-ming-fou.

Latit. de la ville. 35° 58′ } (cal.)
Longitude..... 113° 01′ }

Sous les Han, territoire da *Tan-khieou* 頓丘; sous les Thang, *Thsing-foung* 清豐.

清流 Thsing-lieou, nom d'un arrondissement et d'une ville du troisième ordre, département do Ting-tcheou-fou.

Latit. de la ville. 26° 07′ } (cal.)
Longitude..... 114° 39′ }

Sous les Han, territoire de

Tchang-ting 長汀; sous les Soung, *Thsing-lieou* ||.

清流 Thsing-lieou. Voy. *Laï-ngan.*

|平 Thsing-p'ing, nom d'un arrondissement et d'une ville du troisième ordre, départem. de Tonng-tch'ang-fou.

Latit. de la ville. 36° 52′ } (obs. des
Longitude..... 113° 56′ } miss.)

Sous les Han, *Peï-khieou* 貝丘; sous les Souï, *Thsing-p'ing* ||.

Idem. Nom d'nn arrondissement et d'une ville du troisième ordre, département de Ton-yun-fou.

Latit. de la ville. 26° 38′ }
Longitude..... 105° 18′ } (cal.)

||衛 Thsing-p'ing-weï, nom d'un district militaire et de son chef-lieu, province de Koueï-tcheou.

Latit. de la ville. 26° 40′ }
Longitude..... 105° 18′ } (cal.)

Premier établissement, sous les Ming.

|湘 Thsing-siang, nom ancien, sous les Souï, du chef-lieu, arrondissement de Thsiouen-tcheou-fou.

|鎮 Thsing-tchin, nom d'nn arrond. au nord-est de Ngan-chun-fou.

|泰 Thsing-thaï. Voyez *Kao-ming.*

|潭 Thsing-than, nom d'une ancienne ville des Weï occidentaux, à l'est de Tsao-yang.

|泉 Thsing-thsiouen, nom d'nn arrondissement du troisième ordre, que forme, avec celui de Heng-yang, l'arrondissement du chef-lieu, département de Heng-tcheou-fou.

清澤 Thsing-tse. Voy, *Yun-tch'ing.*

|邑 Thsing-y. Voyez *Sen.*

|遠 Thsing-youen, nom d'un arrondissement et d'une ville du troisième ordre, départem. de Kouang-tcheou-fou.

Lat. de la v. . 23° 44′ 24″ } (obs. des
Longitude... 110° 21′ 50″ } miss.)

Sous les Han, territ. de *Tchoung-so* 中宿; sous les Liang, *Thsing-youen* ||; sous les Souï, *Tching-pin* 政賓.

|源 Thsing-youen. Voyez *Sia-keou, Thsiouen-tcheou-fou.*

Idem. Nom d'un arrondissement et d'une ville du troisième ordre, département de Thaï-youen-fou.

Latit. de la ville. 37° 37′ }
Longitude..... 109° 56′ } (cal.)

A l'époque du Tchun-thsicou, *Keng-yang* 梗陽; sous les Souï, *Thsing-youen* ||;

|苑 Thsing-youen, nom d'un arrondissement du troisième ordre, affecté au chef-lieu, départem. de Pao-ting-fou.

Sous les Han, *Fan-king* 樊輿; sous les Souï, *Thsing-youen* ||. Voyez *Pao-ting-fou, Sien-yeou.*

|淵 Thsing-youen. V. *Lin-thsing-tcheou.*

靖. Thsing. Voyez *Tsing.*

THSIOUEN

泉州府 Thsiouen-tcheou-fou, nom d'un département et de son chef-lieu, province de Fo-kien.

Lat. de la v. 24° 56′ 12″ (obs. des miss.)
Longitude.. 116° 31′ 10″

Sur la carte de Klaproth, la latitude est plus forte de 10°, et la longitude plus faible de 20°.

Autrefois, pays de *Tsi-min* 七閩; sous les Han, dépendance du *Hoei-ki*; sous les Liang, *Nan-ngan* 南安; sous les Soui, *Wen-ling* 溫陵; s. les Thang, *Thsiouen tcheou* et *Thsing-youen* 清源; sous les Soung, *P'ing-haï* 平海; sous les Ming, *Thsiouen-tcheou-fou* 泉州.

泉州 Thsiouen-tcheou. Voy. le précédent, *Fou-tcheou-fou*, *Pao-ti*, *Kouo*.

Idem. Nom d'un ancien district établi par les Thang, au nord de King-yang.

泉江 Thsiouen-kiang. Voyez *Loung-thsiouen*.

泉陵 Thsiouen-ling. Voyez *Khi-yang*, *Ling-ling*.

全州 Thsiouen-tcheou, nom d'un arrondissement et d'une ville du deuxième ordre, département de Koueï-lin-fou.

Lat. de la v. 25° 42′ 12″ (obs. des miss.)
Longitude.. 108° 45′ 50″

Sous les Thsin, territoire de *Tchang-cha* 長沙; sous les Soui, *Siang-youen* 湘源, sources du Siang; sous les cinq dynasties postérieures, *Thsiouen-tcheou* 全州.

泉椒 Thsiouen-tsiao, nom d'un arrondissement et d'une ville du troisième ordre, département de Tchu-tcheou (Kiang-nan).

Latit. de la ville. 32° 15′ (cal.)
Longitude..... 115° 54′

Sous les Thsin, *Thsiouen-tsiao* 泉譙; sous les Liang, *Pe-tsiao* 北譙.

全羅 Thsiouen-lo, nom d'un district au sud de la Corée.

泉茗州 Thsiouen-ming-tcheou, nom d'un arrondissement et d'une ville du deuxième ordre, département de Thaï-p'ing-fou (Kouang-si), 160 li au nord du chef-lieu.

Premier établiss. sous les Soung.

雋州 Thsiouen-tcheou. V. *Thsoung-yang*.

THSO

鄭 Thso, nom d'un arrondissement du troisième ordre, du temps des Han, sur le territoire de *Peï* 沛.

THSOU

楚 Thsou, nom d'un ancien royaume de la Chine centrale, à l'époque du Tchun-thsieou. Le centre était dans l'arrondissement de Tchi-kiang; la limite nord était entre le Kiang et le Hoang-ho; la limite sud était au midi du Kiang, mais non bien déterminée.

楚州 Thsou-tcheou. Voyez *Tchoung-khing-fou*, *Hoaï-ngan-fou*.

楚丘 Thsou-khieou, nom d'un ancien canton, au sud de Thsao-tcheou.

Idem. Nom d'un canton du district de Koueï-te-fou.

Digitized by Google

楚城 Thsou-tch'ing, nom d'une ancienne ville du troisième ordre, sous les Thang, go li au sud de Kieou-kiang-fou.

|雄府 Thsou-hioung-fou, nom d'un département et de son chef-lieu, province de Yun-nan.

Lat. de la v. 25° 6′ 00″ } (obs. des
Longitude.. 99° 23′ 10″ } miss.)

Autrefois, compris dans le roy. de *Tien* 滇, dépendance du pays de *Thsou* |; sous les Han, dépendance du *Y* 益 *tcheou*; sous les Thsin, *Ngan* 安 *tcheou*; sous les Thang, *Wei-thsou* 威 |; sous les Ming, *Thsou-hioung-fou* |||.

||Thsou-hioung, nom d'un arrondissement du troisième ordre, affecté au chef-lieu du département de Thsou-hioung-fou.

Sous les Thang, *Wei-thsou* 威 |; sous les Youen, *Wei* 威 *tcheou*.

|王城 Thsou-wang-tch'ing, nom de l'ancienne capitale du royaume de Thsou, arrondissement de Ynn-moung.

厝 Thsou. Voy. *Kou-tch'ing*, *Thsing-ho*.

THSOUNG

從化 Thsoung-hoa, nom d'un arrondissement et d'une ville du troisième ordre, départ. de Kouang-tcheou-fou.

Lat. de la ville. 23° 33′ } (obs. rec.)
Longitude.... 111° 07′ }

Sous les Thsin, territoire de *Fan-yu* 番禺; sous les Thsin *Thsoung-hoa* ||.

樅陽 Thsoung-yang. Voy. *Thoung-tch'ing*.

宗州 Thsoung-tcheou. Voyez *Ho-si*, *Kouang-thsoung*.

|城 Thsoung-tch'ing. Voyez *Kouang-thsoung*.

崇州 Thsoung-tcheou. Voyez *Chè*.

Idem. Ancien nom, sous les Liang, d'une partie du dist. de Yao-tcheou (Chen-si).

|善 Thsoung-chen, nom d'un arrondissement du troisième ordre, affecté au chef-lieu du département de Thaï-p'ing-fou (Kouang-si).

Premier établissement sous les Soung.

|慶州 Thsoung-khing-tcheou, nom d'un arrondissement et d'une ville du deuxième ordre, département de Tch'ing-tou-fou.

Latit. de la ville. 30° 36′ } (cal.)
Longitude..... 101° 23′ }

Sous les Han, territoire de *Kiang-youen* 江原; sous les Thsi méridionaux, *Tsin-khang* 晉康; sous les Souï, *Tsin-youen* 晉原; sous les Thang, *Chou* 蜀 *tcheou*; s. les Soung, *Thsoung-khing* ||.

|仁 Thsoung-jin, nom d'un arrondissement et d'une ville du troisième ordre, département de Fon-tcheou-fou (Kiang-si).

Latit. de la ville. 27° 44′ } (cal.)
Longitude..... 113° 40′ }

Sous les Han orientaux, territoire de *Lin-jou* 臨汝; sous les Ou,

Digitized by Google

Sin-kien 新建; sous les Liang, *Pa-chan* 巴山; sous les Soui, *Thsoung-jin* | |.

崇仁 THSOUNG-JIN, nom d'un ancien arrondissement sous les Thang, au sud-ouest de Li-p'ou (Konang-si).

| 明 THSOUNG-MING, nom d'un arrondissement et d'une ville du troisième ordre, département de Thaï-thsang-tcheou, précédemment département de Sou-tcheou-fou.

Lat. de la v. 31° 36′ 00″ } (obs. des miss.)
Longitude.. 118° 58′ 30″ }

Antrefois, territoire de *Haï-men* 海門; s. les Youen, *Thsoung-ming* | |. Cet arrondissement comprend une grande île, formée d'atterrissements, à l'embouchure du Kiang.

| 安 THSOUNG-NGAN, nom d'un arrondissement et d'une ville du troisième ordre, département de Kien-ning-fou.

Lat. de la v. 27° 45′ 36″ } (obs. des miss.)
Longitude.. 115° 47′ 50″ }

Sous les cinq dynasties postérieures, *Wen-ling*, bourg 溫嶺鎮. L'arr. fut établi sous les Soung.

| 寧 THSOUNG-NING, nom d'un arrondissement et d'une ville du troisième ordre, département de Tch'ing-tou-fou.

Latit. de la ville 30° 55′ } (cal.)
Longitude..... 101° 33′ }

Sous les Thang, *Thang-tch'ang* 唐昌; sous les cinq dynasties postérieures, *Kouei-hoa* 歸化; sous les Soung, *Thsoung-ning* | |.

| 信 THSOUNG-SIN, nom d'un arrondissement et d'une ville du troisième ordre, département de P'ing-liang-fou.

Latit. de la ville 35° 19′ } (cal.)
Longitude..... 104° 42′ }

Premier établissement sous les Soung.

崇德 THSOUNG-TE, nom d'un arrondissement et d'une ville du troisième ordre, département de Kia-hing-fou (90 li au sud-ouest du chef-lieu).

Premier établissement sous les Soung.

| 武 THSOUNG-WOU. Voyez *Kao-thang-tcheou*.

| 義 THSOUNG-Y, nom d'un arrondissement et d'une ville du troisième ordre, département de Nan-ngan-fou.

Latit. de la ville 25° 46′ } (cal.)
Longitude..... 111° 42′ }

| 陽 THSOUNG-YANG, nom d'un arrondissement et d'une ville du troisième ordre, départem. de Wou-tch'ang-fou.

Lat. de la v. 29° 33′ 38″ } (obs. des miss.)
Longitude.. 111° 39′ 42″ }

Sous les Han, territoire de *Hia-thsiouen* 下雋; sous les Thang, *Thsiouen* 雋 *tcheou*; sous les cinq dynasties postérieures, *Thsoung-yang* | |.

| THSOUNG (Principauté). Voyez *Hou* (département de Si-ngan-fou).

THUN.

屯留 THUN-LIEOU, nom d'un arrondissement et d'une ville du troisième ordre, département de Lou-ngan-fou.

Latit. de la ville. 36° 15′ } (cal.)
Longitude..... 110° 26′ }

A l'époque du Tchun-thsieou, cité

de *Yu-ou* 余吾, du royaume de Tsin; sous les Han, *Thun-lieou* 純 | et ensuite *Thun-lieou* | |.

純留 Thun-lieou. Voyez le précédent.

Voyez aussi *Tun*.

TI

狄道 Ti-tao, nom d'un arrondissement et d'une ville du troisième ordre, département de Lan-tcheou-fou.

Lat. de la v. 35° 21′ 56″ } (obs. des miss.)
Longitude.. 101° 38′ 39″ }

Sous les Han, *Ti-tao* | |; sous les Thang, *Lin* 臨 *tcheou*; et sous les Ming, chef-lieu du département de Lin-thao-fou.

翟道 Ti-tao. Voyez *Tchoung-p'ou*.

| Ti. Voyez *Yen-ngan-fou*.

氐羌 Ti-khiang. Voyez *Kiang-yeou*, *Loung-ngan-fou*.

棣州 Ti-tcheou. V. *Wou-ting-fou*, *Thsang-tcheou*.

TIAO

雕陰 Tiao-yn. Voy. *Souï-te-tcheou*, *Kan-thsiouen*.

TIEN

墊江 Tien-kiang, nom d'un arrondissement et d'une ville du troisième ordre, départem. de Tchoung-tcheou, précédemment départem. de Tchoung-khing-fou.

Latit. de la ville. 30° 30′ } (cal.)
Longitude..... 105° 4′ }

Sous les Han, territ. de *Lin-kiang* 臨 |; sous les Wei occidentaux, *Tien-kiang* | |; sous les Heou-tcheou, *Wei-ngan* 魏安.

電白 Tien-pe, nom d'un arrondissement et d'une ville du troisième ordre, département de Kao-tcheou-fou.

Latit. de la ville. 21° 30′ } (cal.)
Longitude..... 109° 02′ }

Sous les Han, territ. de *Kao-liang* 高涼; sous les Liang, *Tien-pe* | |.

滇池 Tien-tchi.

| 澤 Tien-tse. V. *Kouen-yang-tcheou*, *Kouen-ming*, *Tsin-ning-tcheou*.

| Tien (pays de). V. *Soung-ming-tcheou*, *Kouang-si-fou*, *Sin-hing-tcheou*, *Tching kiang-fou*, *Thsou-hioung-fou*.

沾 Tien. Voyez *Lo-p'ing*, département de Thaï-youen-fou.

TING

定州 Ting-tcheou, nom d'un départem. et d'un chef-lieu du deuxième ordre; prov. de Pe-tchi-li; précédemment compris dans le département de Tchin-ting-fou.

Lat. de la v. 38° 32′ 30″ } (obs. des miss.)
Longitude.. 112° 49′ 00″ }

Sous les Han, *Tchoung-chan* 中山; sous les Souï, *P'ou-ling* 博陵; sous les Thang, *Ting-tcheou* | |.

定州 TING-TCHEOU. Voy. *Ma-tch'ing, Kouei, King-yang.*

|海 TING-HAÏ, nom d'un arrondissement et d'une ville du troisième ordre, département de Ning-po-fou, et comprenant l'île de Tcheou-chan.

Lat. de la v. 30° 0′ 40″ } (obs. des
Longitude.. 119° 40′ 35″ } miss.)

Macartney donne pour la latitude de Ting-haï 30° 25′; l'amirauté anglaise place cette ville par 30° 8′.

Sous les Thsin, terre de *Keou-tchang* **句章**; sous les cinq dynasties postérieures, *Wang-haï* **望|** et *Ting-haï* **||**.

|興 TING-HING, nom d'un arrondissement et d'une ville du troisième ordre, département de Pao-ting-fou.

Latit. de la ville. 39° 17′ } (cal.)
Longitude..... 113° 36′ }

Sous les Souï, territ. de *Fan-yang* **范陽**; sous les Kin, *Ting-hing* **||**.

|番州 TING-FAN-TCHEOU, nom d'une ville du deuxième ordre, département de Kouei-yang-fou.

Latit. de la ville. 26° 06′ } (cal.)
Longitude..... 104° 12′ }

|江 TING-KIANG. V. *Kieou-kiang-fou.*

|南 TING-NAN, nom d'un arrondissement et d'une ville du troisième ordre, département de Kan-tcheou-fou.

Latit. de la ville. 24° 45′ } (cal.)
Longitude..... 112° 25′ }

|安 TING-NGAN, nom d'un arrond. et d'une ville du troisième ordre, département de Khioung-tcheou-fou.

Latit. de la ville. 19° 42′ } (cal.)
Longitude..... 107° 58′ }

Sous les Thang et les Soung, territoire de *Khioung-chan* **瓊山**; sous les Youen, *Ting-ngan* **|||**.

定安 TING-NGAN, nom ancien du chef-lieu de Ning-tcheou (Chen-si).

|邊 TING-PIEN, nom d'un arrondissement et d'une ville du troisième ordre, département de Thsou-hioung-fou.

Latit. de la ville. 25° 06′ } (cal.)
Longitude..... 98° 23′ }

Sous les Thang, *Nan-kien* **南澗**; s. les Youen, *Ting-pien* **||**.

Idem. Nom d'une ville nouvelle, au sud-ouest de Yen-ngan-fou.

Idem. Nom d'une ville du temps des Soung, au nord de Khing-yang-fou.

|西 TING-SI. Voyez *Ngan-ting.*

|襄 TING-SIANG, nom d'un arrondissement et d'une ville du troisième ordre, département de Hin-tcheou, qui relève du département de Thaï-youen-fou.

Latit. de la ville. 38° 32′ } (cal.)
Longitude..... 110° 39′ }

Sous les Han, territ. de *Yang-khio* **陽曲**; sous les Han occidentaux, *Ting-siang* **|** **|**; sous les Tsin, *Tsin-tch'ang* **晉昌**; sous les Souï, *Sieou-young* **秀容**.

|陶 TING-THAO, nom d'un arrondissement et d'une ville du troisième ordre, département de Thsao-tcheou-fou, précédemment département de Yen-tcheou-fou (Chan-toung).

Lat. de la v. 35° 11′ 18″ } (obs. des
Longitude.. 113° 24′ 30″ } miss.)

Autrefois, *Thao-khieou* **|丘**;

sous les Tcheou, centre de la principauté fendataire de Thao; sous les Thsin, *Ting-thao* 定陶.

定昌 TING-TCH'ANG. V. *P'ing-yang-fou.*

定川 TING-TCHOUEN, nom d'un ancien arrondissement, sous les Souï, à l'est de Yo-lin-tcheou.

Idem. Voyez *Lin-tchouen, Yun-lien.*

定罡 TING-TSE. Voyez *Thoung-ngan-tchéou.*

定陽 TING-YANG. Voyez *Tchung-chan, Ki-tcheou* (district de P'ing-yang-fou).

定遠 TING-YOUEN, nom d'un arrondissement et d'une ville du troisième ordre, départ. de Tchoung-khing-fou.

Latit. de la ville. 30° 25′ } (cal.)
Longitude..... 104° 00′ }

Autrefois, territoire de *Ho tcheou*; sous les Youen, *Ting-youen* 合川.

Idem. Nom d'un arrondissement et d'une ville du troisième ordre, département de Foung-yang-fou

Lat. de la v. 32° 32′ 46″ } (obs. des miss.)
Longitude... 115° 12′ 47″ }

Sous les Thsin, *Khio-yang* 曲陽; sous les Han, *Toung-toh'ing* 東城; sous les Liang, *Ting-youen* 定遠; sous les Souï, *Lin-hao* 臨濠.

Idem. Nom d'une nouvelle ville, au sud-est de Han-tchoung-fou.

Idem. Nom d'une ancienne ville du temps des Han, arrondissement de Si-hiang.

Idem. Nom d'un district établi par les Youen, 200 li au sud de Kouei-yang-fou, province de Kouei-tcheou.

定遠 TING-YOUEN, nom d'un arrond. et d'une ville du troisième ordre, département de Thsou-hiong-fou.

Latit. de la ville.. 25° 22′ } (cal.)
Longitude..... 99° 24′ }

Sous les Han, territoire de *Youe-sun* 越嶲; sous les Thang, *Meou* 髦 *tcheou*; sous les Youen, *Ting-youen* 定遠.

鼎州 TING-TCHEOU. Voyez *Tch'ang-te-fou, Wen-kiang.*

Idem. Nom d'un ancien district, établi par les Thang, à l'ouest de King-yang du Chen-si. Voyez *King-yang.*

亭州 TING-TCHEOU ou THING-TCHEOU. Voy. *Ma-tch'ing, Chi-tcheou-ueï.*

汀州府 TING-TCHEOU-FOU, nom d'un département et de son chef-lieu, province de Fo-kien.

Lat. de la v. 25° 44′ 54″ } (obs. des miss.)
Longitude.. 114° 09′ 35″ }

Sous les Tcheou, pays de *Tsi-min* 七閩; sous les Han, dépendance du Hoeï-ki; sous les Tsin, *Sin-lo* 新羅; sous les Thang, *Ting-tcheou* 汀州 et *Ling-ting* 臨汀; sous les Ming, *Ting-tcheou-fou* 汀州府. *Ting* peut ici s'écrire *Thing.*

TOU

獨山州 TOU-CHAN-TCHEOU, nom d'un arrondissem. de deuxième ordre, au sud de Tou-yun-tcheou.

Latit. de la ville. 25° 45′ } (cal.)
Longitude..... 105° 00′ }

堵 Tou. Voyez le caractère suivant, pour lequel il s'écrit quelquefois.

都康州 Tou-khang-tcheou, nom d'un département et de son chef-lieu, province de Kouang-si.

Latit. de la ville. 23° 04′ } (cal.)
Longitude.... 104° 25′ }

Sous les Han, dépendance du pays de *Kiao-tchi* 交阯, la Cochinchine; sous les Soung, *Tou-khang-tcheou* | | |.

| 江 Tou-kiang, nom d'un arrondissement à l'est de Tou-yun-fou.

| 結州 Tou-kie-tcheou, nom d'un arr. et d'une ville du deuxième ordre, départ. de Thaï-p'ing-fou (Kouang-si).

Latit. de la ville. 23° 10′ } (cal.)
Longitude..... 104° 48′ }

Premier établiss. sous les Youen.

| 梁 Tou-liang, nom d'une ancienne ville des Han, à l'est de Wou-kang-tcheou.

| 安 Tou-ngan. Voyez *Kouan*, département de Tch'ing-tou-fou.

| 昌 Tou-tch'ang, nom d'un arrondissement et d'une ville du troisième ordre, département de Nan-khang-fou.

Lat. de la v. 29° 20′ 24″ } (obs. des
Longitude.. 113° 53′ 12″ } miss.)

Sous les Han, territoire de *P'eng-tse* 彭澤; sous les Thang, *Tou-tch'ang* | |.

Idem. Voyez *Tch'ang-y*.

| 尉城 Tou-yo-tch'ing, nom d'une ancienne ville des Han, à l'est de Lin-kiang-fou.

| 雲 Tou-yun. Voyez *Tou-yun-fou*.

都勻府 Tou-yun-fou, nom d'un département et de son chef-lieu, province de Kouei-tcheou.

Latit. de la ville. 26° 12′ } (cal.)
Longitude..... 105° 02′ }

Autrefois, pays des étrangers du sud-ouest; sous les Youen, établissement de *Tou-yun* | 雲; sous les Ming, *Tou-yun* | |. Le chef-lieu a le même nom.

| 陽城 Tou-yang-tch'ing, nom d'une ancienne ville des Han, arrondissement de *Yu* 裕 *tcheou*.

Même nom. Nom d'une ancienne ville des Thang, à l'ouest de Yun-yang-fou.

杜陽 Tou-yang. Voyez *Lin-yeou*.

| Tou, nom d'une ancienne ville du temps des guerres civiles, à l'est de Singan-fou, et d'une autre, du temps des Tsin, à l'ouest de Siang-yang-fou.

| 江 Tou-kiang, nom d'un chef-lieu nouveau d'administration, à l'est de Ton-yun-fou.

| 陵 Tou-ling, nom d'un ancien arrondissement du temps des Liang, à l'ouest de Yang-kiang.

Idem. Nom d'un ancien arrondissement du temps des Han, à l'est de Singan-fou. Voyez *Hien-ning*.

TOUAN

端州 Touan-tcheou. Voyez *Kao-yao, Tchao-khing-fou*.

| 溪 Touang-khi. Voyez *Lo-ting-tcheou, Te-khing-tcheou*.

TOUNG

東番 Toung-pan. Voyez *Thai-wan*.

東海 TOUNG-HAÏ. V. *Haï | tcheou, Kan-yu.*

| 夏 TOUNG-HIA. Voy. *Yen-ngan-fou.*

| 虢 TOUNG-KOUE. V. *Khi-chouï* (n° 2), *Young-yang.*

| 鄉 TOUNG-HIANG, nom d'un arrondissement et d'une ville du troisième ordre, département de Fou-tcheou-fou (Kiang-si).

Latit. de la ville. 28° 15′
Longitude..... 114° 15′ (cal.)

Idem. Nom d'un arrondissement et d'une ville du troisième ordre, département de Souï-ting-fou, précédemment département de Koueï-tcheou-fou.

Latit. de la ville. 31° 27′
Longitude..... 105° 31′ (cal.)

Sous les Han, *Sin-ngan* 新安; sous les Weï, *Toung-hiang* | |.

| 湖 TOUNG-HOU, nom de l'arrond. du chef-lieu, départem. de Y-tch'ang-fou.

| 郡 TOUNG-KIUN. Voyez *Hoa* (n° 2), *Toung-tch'ang-fou.*

| 區 TOUNG-KHIU, nom d'un ancien arrondissement du temps des Thang, au nord-est de Young-ngan-tcheou.

| 京 TOUNG-KING. Voyez *Ho-nan-fou, Khaï-foung-fou, Liao-toung.*

| 荆 TOUNG-KING. Voyez *Thang.*

| 嘉 TOUNG-KIA. Voy. *Wen-tcheou-fou.*

| 莞 TOUNG-KOUAN, nom d'un arrondissement et d'une ville du troisième ordre, départ. de Kouang-tcheou-fou.

Latit. de la ville. 22° 50′
Longitude..... 111° 30′ (cal.)

Sous les Tsin, *Pao-ngan* 寶安; sous les Thang, *Toung-kouan* | |.

東莞 TOUNG-KOUAN, nom d'une anc. principauté des Tcheou. Voy. *Y-chouï.*

| 關 TOUNG-KOUAN. Voyez *Ta-tcheou, Yen-ting.*

| 光 TOUNG-KOUANG, nom d'un arrondissement et d'une ville du troisième ordre, département de Ho-kien-fou.

Latit. de la ville. 37° 58′
Longitude..... 114° 16′ (cal.)

Sous les Han, *Toung-kouang* | |; sous les Souï, *Kouan* 觀 *tcheou*; sous les Thang, *Ngan-ling* 安陵.

| 萊 TOUNG-LAÏ. Voyez *P'eng-laï, Laï-tcheou-fou, Teng-tcheou-fou.*

Idem. Nom d'un arrondissement à la pointe sud-est de la Corée.

| 蘭州 TOUNG-LAN-TCHEOU, nom d'un arrondissement et d'une ville du deuxième ordre, départem. de Khing-youen-fou.

Latit. de la ville. 24° 28′
Longitude..... 104° 25′ (cal.)

Sous les Soung, *Lan | tcheou* sous les Youen, *Toung-lan* | |.

| 流 TOUNG-LIEOU, nom d'un arrondissement et d'une ville du troisième ordre, départem. de Tch'i-tcheou-fou.

Latit. de la ville. 30° 22′
Longitude..... 114° 34′ (cal.)

Sous les Han, territoire de *P'eng-tse* 彭澤; sous les Thang méridionaux, *Toung-lieou* | |.

東陵 Toung-ling, anc. nom de l'arrondissement de *Pa-ling* 巴陵.

東安 Toung-ngan, nom d'un arrondissement et d'une ville du troisième ordre, département de Chun-thien-fou.

Latit. de la ville. 39° 22′ (cal.)
Longitude..... 114° 26′ (cal.)

Sous les Han, *Ngan-tse* 安次; sous les Youen, *Toung-ngan* 東安.

Idem. Nom d'un arrondissement et d'une ville du troisième ordre, département de Young-tcheou-fou.

Lat. de la v. 26° 13′ 12″ (obs. des miss.)
Longitude.. 108° 53′ 30″ (obs. des miss.)

Sous les Han, territoire de *Ling-ling* 零陵; sous les Soung, *Toung-ngan* 東安.

Idem. Voyez *Fou-yang, Nan-ngan.*

Idem. Nom d'un arrondissement et d'une ville du troisième ordre, département de Lo-ting-tcheou.

Latit. de la ville. 23° 03′ (cal.)
Longitude..... 109° 24′ (cal.)

東甌 Toung-ngeou. Voyez *Thaï-tcheou-fou* (Tche-kiang), *Young-kia, Wen-tcheou-fou, Tchu-tcheou-fou.*

東明 Toung-ming, nom d'un arrondissement et d'une ville du troisième ordre, département de Thaï-ming-fou.

Latit. de la ville. 35° 29′ (cal.)
Longitude..... 112° 58′ (cal.)

Sous les Han, *Toung-hoen* 昏; sous l'usurpateur Wang-mang, *Toung-ming* 東明. Voyez *Lan-yang.*

東昏 Toung-hoen. Voyez *Lan-yang, Toung-ming.*

東緡 Toung-min. Voyez *Kin-hiang.*

東牟 Toung-meou. V. *Teng-tcheou-fou.*

東阿 Toung-ngo, nom d'un arrondissement et d'une ville du troisième ordre, département de Thaï-ngan-fou.

Latit. de la ville. 36° 15′ (cal.)
Longitude..... 114° 00′ (cal.)

Antréfois, *Pe-king* 北杏; à l'époque du Tchun-thsieou, *Ngo-y* 邑; sous les Han, *Toung-ngo* 東阿.

東平州 Toung-p'ing-tcheou, nom d'un arrondissement et d'une ville du troisième ordre, département de Thaï-ngan-fou.

Latit. de la ville. 36° 07′ (cal.)
Longitudo..... 114° 11′ (cal.)

A l'époque du Tchun-thsieou, *Siu-kia* 須句 du royaume de Lou, sous les Han, *Toung-p'ing* 平, et *Ta-ho* 大河 (Grand Fleuve); sous les Heou-tcheou, *Lou* 魯 *tcheou*; sous les Souï, *Yun* 鄆 *tcheou.*

東陽 Toung-p'ing-yang. V. *Sin-thaï.*

東昌府 Toung-tch'ang-fou, nom d'un département et de son chef-lieu, province de Chan-toung.

Lat. de la v. 36° 32′ 24″ (obs. des miss.)
Longitude.. 115° 50′ 00″ (obs. des miss.)

A l'époque du Tchun-thsieou, territoire occid. du royaume de Thsi; à l'époque des guerres civiles, pays divisé entre les trois royaumes de Weï, de Thsi, de Tchao; s. les Thsin, *Toung-kiun* 東郡 et *Kiu-lo-kiun* 鉅鹿郡; sous les Han, *Thsi-yn* 濟陰, et *Thsing-ho* 清河; sous les Weï, *Yang-p'ing*

陽平 ; sous les Thang, *P'ou-p'ing* 博平 ; sous les Soung, *Po* 濮 *tcheou* ; sous les Youen, *Toung-tch'ang* ||.

東昌 TOUNG-TCH'ANG, nom d'une ancienne ville des Ou, au midi de Kingan-fou.

|川府 TOUNG-TCHOUEN-FOU, nom d'un département et de son chef-lieu, province de Sse-tchouen.

Lat. de la v. . 26° 20′ 56″ } (obs. des miss.)
Longitude.. 101° 05′ 39″ }

Autrefois, partie méridionale de la province de Toung-tchouen ||.

Le départem. est actuellement réuni à la province d'Yun-nan.

|| TOUNG-TCHOUEN. Voy. *Toung-tchouen-fou*. *Thoung-tchouen-fou*. *Chun-khing-fou*.

|城 TOUNG-TCH'ING. Voyez *Ting-youen* n° 2.

|楚 TOUNG-THSOU. V. *Sse-tcheou*.

|都 TOUNG-TOU. Voyez *Ho-nan-fou*, *Yang-tcheou-fou*.

|治 TOUNG-TE. Voyez *Min*.

|臺 TOUNG-THAÏ, nom d'un nouvel arrondissement du troisième ordre, à l'est de Yang-tcheou-fou.

|武陽 TOUNG-WOU-YANG. V. *Tchao-tch'ing*.

|陽 TOUNG-YANG, nom d'un arrondissement et d'une ville du troisième ordre, département de Kin-hoa-fou.

Latit. de la ville. . 29° 17′ } (cal.)
Longitude.... . 117° 40′ }

Sous les Han, territ. de *Ou-chang* 烏傷 ; sous les Thang, *Toung-yang* ||.

東陽 TOUNG-YANG. Voyez *Tchang-te-fou* (Ho-nan), *Chao-hing-fou*. *Ki-tcheou*, *Ho-kien-fou* (Pe-tchi-li), *Tchoung-khing-fou*.

|益 TOUNG-Y. Voyez *P'eng*.

|燕 TOUNG-YEN. Voyez *Tso-tch'ing*.

|垣 TOUNG-YOUEN. Voyez *Sin-ngan*, *Tchin-ting*.

|雍 TOUNG-YOUNG. Voyez *Kiang-tcheou* (Chan-si).

TSA

雜谷 TSA-KO, nom d'un arrondissement de la frontière du Sse-tchouen, 530 li au nord-ouest de Tch'ing-tou-fou.

TSAN

贊皇 TSAN-HOANG, nom d'un arrondissement et d'une ville du troisième ordre, départem. de Tchin-ting-fou.

Latitude..... 37° 43′ } (cal.)
Longitude..... 112° 12′ }

Sous les Han, territoire de *Kao-y* 高邑 ; sous les Souï, *Tsan-hoang* ||.

鄼州 TSAN-TCHEOU. Voy. *Ko-tch'ing*.

|TSAN (Hien). Voyez *Kouang-hoa*.

TSANG

牂柯 TSANG-KO, ancienne province, comprenant une partie du Sse-tchouen, du Hou-kouang, du Kouei-tcheou et

du Kouang-si. Voyez *Kouei-yang-fou, Hing-loung-wei, Hoaï-youen, Lin-ngan-fou, Ma-hou-fou, Tsing-tcheou.*

TSAO

棗強 Tsao-khiang; nom d'un arrondissement et d'une ville du troisième ordre, département de Ki-tcheou (Petchi-li), précédemment département de Tchin-ting-fou. La ville est près du chef-lieu, 30 li au sud-est.

Sous les Hau, *Tsao-khiang* | |; sous les Tsin, *Kouang-tchouen* 廣川.

| **陽** Tsao-yang, nom d'un arroudissement et d'une ville du troisième ordre, département de Siang-yang-fou.

Latit. de la ville. 32° 10′ | (cal.)
Longitude..... 110° 21′ |

Sous les Han, *Thsaï-yang* 蔡 |; sous les Weï occidentaux, *Tch'ang tcheou*; sous les Soui, *Tsao-yang* | | et *Tchun-ling* 春陵.

TSE

梓潼 Tse-thoung, uom d'uu arrondissement et d'une ville du troisième ordre, départ. de Mien-tcheou, précédemment départem. de Pao-ning-fou.

Latit. de la ville. 31° 37′ | (cal.)
Longitude..... 102° 56′ |

Sous les Hau, *Tse-thoung* | |; sous les Weï occid. *Thoung* | *tcheou.*

Idem. V. *Thoung-tchouen-fou* et *Kien-tcheou.*

| **州** Tse-tcheou, nom d'un ancien arrondiss. du Sse-tchouen comprenant sous les Thang et les Soung une partie du territoire de Thoung-tchouen-fou.

紫陵 Tse-ling, nom d'une ancienne ville des Heou-tcheou au sud-ouest de King-tcheou-fou.

| **溪** Tse-khi. Voyez *Tchang-hoa.*

| **陽** Tse-yang, uom d'uu arrondissement et d'uue ville du troisième ordre, département de Hing-ngan-fou.

Latit. de la ville. 32° 27′ | (cal.)
Lougitude..... 106° 26′ |

Sous les Hau, territoire de *Sian-yang* 洵 |; sous les Thang, *Han-yn* 漢陰.

| **貝** Tse-peï. Voyez *Wen-tch'ang.*

秭歸 Tse-koueï. Voy. *Kouei-tcheou.*

資州 Tse-tcheou, nom d'un département et d'un chef-lieu du deuxième ordre, province de Sse-tchouen, auparavant compris dans le département de Tch'ing-tou-fou.

Latit. de la ville 29° 52′ | (cal.)
Longitude..... 102° 32′ |

Sous les Han, *Tse-tchoung* |中; sous les Heou-tcheou, *P'an-chi* 盤石 (graude pierre plate); sous les Thang, *Tse* | *tcheou.* Sous les Ming, l'arrondissemeut fut de troisième ordre : il est actuellement du deuxième ordre.

| **中** Tse-tchoung. Voy. *Tse; Neï-kiang.*

| **陽** Tse-yang, uom d'un arrondissemeut et d'nue ville du troisième ordre, département de Tse-tcheou.

Latit. de la ville. 30° 15′ | (cal.)
Lougitnde..... 102° 21′ |

Premier établiss. sous les Soung.

淄川 Tse-tchouen, nom d'un ar-

rondissement et d'une ville du troisième ordre, départ. de Thsi-nan-fou.

Latit. de la ville. 36° 43′ } (cal.)
Longitude..... 115° 52′ }

Sous les Han, *Pan-yang* 般陽; sous les premiers Soung, *Pei khieou* 貝丘; sous les Souï, *Tse-tchouen* | |; sous les Thang, *Tse* | *tcheou*.

淄州 Tse-tcheou. Voyez *Tse-tchouen, Khao-tch'ing*.

澤州府 Tse-tcheou-fou, nom d'un département et de son chef-lieu, province de Chan-si.

Lat. de la v. 35° 30′ 00″ } (obs. des
Longitude.. 110° 29′ 30″ } miss.)

Autrefois, dépendance du royaume de Tsin, ensuite de celui de Han et de celui de Tchao; sous les Thsin, pays compris dans le territoire de *Chang-tang* 上黨, de *Kao-tou* 高都; sous les Han, *Ho-toung* 河東; sous les seconds Wei, *Kien* 建 *tcheou*; sous les Heou-tcheou, *Kao-p'ing* 高平; sous les Souï, *Tse-tcheou* | | et *Tchang-p'ing* 長平; sous les Thang, *Kaï* 蓋 *tcheou*; sous les Ming, *Tse-tcheou* | |.

束鹿 Tse-lo. Voy. le même à *Thse-lo*.

滋州 Tse-tcheou. Voyez le même à *Tseu* | *tcheou*.

宅陽 Tse-yang, nom d'une anc. ville à l'est de Young-yang (Ho-nan). Voyez aussi TSEU.

TSENG

增城 Tseng-tch'ing, nom d'un arrondissement et d'une ville du troisième ordre, départ. de Kouang-tcheou-fou.

Latit. de la ville 23° 05′ } (cal.)
Longitude..... 111° 38′ }

Premier établissement sous les Han.

鄫 Tseng, nom d'un ancien royaume, qui se confond avec celui de *Tching* 鄭.

Idem. Nom d'un ancien royaume voisin de la mer Orientale. Voyez *Y*, département de Yen-tcheou-fou (Chan-toung).

甑山 Tseng-chan. Voyez *Han-tchouen*.

曾口 Tseng-keou, nom d'une ancienne ville des Thang, 70 li au sud de Tching-maï.

| 州 Tseng-tcheou, nom d'un ancien chef-lieu de district, établi par les Thang, sur le territoire actuel de Teng-tchouen-tcheou (Yun-nan).

TSEOU

鄒平 Tseou-p'ing, nom d'un arrondissement et d'une ville du troisième ordre, département de Thsi-nan-fou.

Latit. de la ville. 36° 56′ } (cal.)
Longitude..... 115° 30′ }

Autrefois, principauté feudataire de *Tseou* |; sous les Han, *Tseou-p'ing* | |; sous les Tsin, *Tseou* | *hien*. Voyez *Thsi-toung*.

| Tseou (Hien). Voyez *Tseou-p'ing*.

| Tseou, nom d'un arrondissement et

d'une ville du troisième ordre, département de Yen-tcheou-fou.

Latit. de la ville. 35° 30′ } (cal.)
Longitude..... 114° 50′ }

Sous les Tcheou, principauté feudataire de *Tchu* 邾國; sous les Han, *Tseou* 騶 (Hien); sous les Thang, *Tseou* 丨.

騶 Tseou. Voyez 鄒 *Tseou*.

TSEU ou TSE

嵫陽 Tseu-yang, nom d'un arrondissement du troisième ordre, dépendant de l'arrondissement spécial du chef-lieu, département de Yen-tcheou-fou (Chan-toung).

Sous les Han, *Hia-khieou* 瑕丘; sous les Soung, *Tseu-yang* 丨丨.

滋州 Tseu ou Tse-tcheou, nom d'un ancien district établi par les Soung, au sud-ouest de Lou-tcheou (Sse-tchouen).

慈谿 Tseu-khi, nom d'un arrondissement et d'une ville du troisième ordre, département de Ning-po-fou.

Lat. de la v. 30° 01′ 24″ } (obs. des miss.)
Longitude.. 118° 57′ 20″ }

Sur les cartes anglaises :

Longitude..... 118° 12′

Sous les Han; *Keou-tchang* 句章; sous les Thang, *Tseu-khi* 丨丨.

丨山 Tseu-chan, nom d'un arrondissement au nord de la Corée.

慈州 Tseu-tcheou. Voyez *Ki-tcheou* (Chan-si).

丨利 Tseu-li, nom d'un arrondissement et d'une ville du troisième ordre, département de Li-tcheou, qui relève du département de Yo-tcheou-fou.

Latit. de la ville. 29° 22′ } (cal.)
Longitude..... 108° 45′ }

Sous les Ou, *Leou-tchoung* 漊中; sous les Tsin, *Lin-li* 臨澧; sous les Souï, *Tseu-li* 丨丨.

丨廉 Tseu-lien, nom d'un ancien arrondissement des Thang, à l'ouest de *Hoa* 化 *tcheou*.

磁州 Tseu-tcheou, nom d'un arrondissement et d'une ville du deuxième ordre, précédemment département de Tchang-te-fou (Ho-nan), actuellement département de Kouang-p'ing-fou (Pe-tchi-li).

Lat. de la v. 36° 25′ 15″ } (obs. des miss.)
Longitude.. 112° 13′ 00″ }

Sous les Thsin; territoire de *Han-tan* 邯鄲; sous les seconds Weï, *Lin-chouï* 臨水; sous les Heou-tcheou, *Fou-yang* 滏陽; sous les Souï, *Tseu-tcheou* 丨丨.

子胥城 Tseu-siu-tch'ing, nom d'une ancienne ville, près de Hing-koue-tcheou. Voyez *Hing-koue-tcheou*.

TSI

績石 Tsi-chi, nom d'une grande brèche par laquelle le fleuve Jaune entre en Chine, à l'ouest du Chen-si, au nord de Ho-tcheou.

績谿 Tsi-khi, nom d'un arrondissement et d'une ville du troisième ordre, dép. de Hoeï-tcheou-fou (Kiang-nan).

Latit. de la ville. 30° 09′
Longitude..... 116° 18′ (cal.)

S. les Han, territoire de *Hi* 歙 *hien*; sous les Thang, *Tsi-khi* | |.

稷山 Tsi-chan, nom d'un arrondissement et d'une ville du troisième ordre, département de Kiang-tcheou, relevant du département de P'ing-yang-fou.

Latit. de la ville. 35° 35′
Longitude..... 108° 41′ (cal.)

Sous les seconds Wei, *Kao-liang* 高涼; sous les Thsi du Nord, *Hiun* 勳 *tcheou*; sous les Souï, *Tsi-chan* | |.

| 州 Tsi-tcheou. Voyez *Wou-koung*.

郎 垦 Tsi-me, nom d'un arrondissem. et d'une ville du troisième ordre, dép. de Laï-tcheou-fou.

Latit. de la ville. 36° 15′
Longitude..... 118° 24′ (cal.)

Premier établissement sous les Han.

鄴 Tsi. Voyez *Che-houng*.

祭城 Tsi-tching, nom d'une ancienne ville, au nord-est de Tchang-youen.

集州 Tsi-tcheou, nom d'un ancien chef-lieu, établi par les Souï sur le territoire de Pa-tcheou et de Nan-kiang.

TSIANG

將樂 Tsiang-lo, nom d'un arrondissement et d'une ville du troisième ordre, dép. de Yen-p'ing-fou.

Latit. de la ville. 26° 43′
Longitude..... 115° 18′ (cal.)

Sous les Ou, *Tsiang-lo* | |; sous les cinq dynasties postérieures, *Young* 鏞 *tcheou*.

| 陵 Tsiang-ling. V. *Ou-kiao, Ling*.

| 州 Tsiang-tcheou. V. *Kiang-ning-fou*.

蔣 Tsiang. V. *Kouang-tcheou* (Ho-nan).

漿水塲 Tsiang-choui-tchang. Voy. *Chui-tch'ang*.

翔龍 Tsiang-loung, nom d'un ancien arrond. des premiers Soung, dans une île au sud de Ou-tchouen (Kouang-toung).

TSIAO

焦 Tsiao, nom d'une ancienne principauté comprenant le distr. de Chen-tcheou (Ho-nan).

譙南 Tsiao, sud, et

| 北 Tsiao, nord. Voyez *Po-tcheou* (Kiang-nan), *Tchu-tcheou*.

椒丘城 Tsiao-khieou-tch'ing, nom d'une ancienne ville, au nord de Nan-tch'ang-fou.

TSIEN

錢塘 Tsien-thang, nom d'un arrondissement et d'une ville du troisième

ordre, compris avec Jin-ho dans l'arrondissement du chef-lieu principal du département de Hang-tcheou-fou.

Sous les Thsin, *Tsien-thang* 錢塘; sous les Thang, *Thang-weï-thang* 唐爲. Voy. *Hang-tcheou-fou.*

錢江 Tsien-kiang. Voy. *Jin-ho.*

淺水 Tsien-choueï, nom d'un ancien arrondissement des Souï, à l'est de Hoaï-tsi.

前山寨 Tsien-chan-tchaï, nom d'un district, dans une île de la baie de Kouang-tcheou-fou (Canton), au sud de Hiang-chan. Sa position paraît peu différente de celle de Macao.

TSIEOU

酒泉 Tsieou-thsiouen. V. *So-tcheou-fou.*

遒 Tsieou (Hien). Voy. *Laï-choueï.*

TSIN

晉 Tsin (royaume de); nom d'une ancienne princip. feudataire du temps des Tcheou. A l'époque du Tchun-thsieou, ce royaume occupait la plus grande partie du Chan-si. P'ing-yang-fou et Kiang-tcheou en dépendaient.

晉州 Tsin-tcheou, nom d'un arrondissement et d'une ville du deuxième ordre, dép. de Tchin-ting-fou.

Latit. de la ville. 38° 06′ } (cal.)
Longitude..... 112° 52′ }

A l'époque du Tchun-thsieou, royaume de *Kou* 鼓; sous les Souï, *Si-yang* 昔陽 et *Kou-tch'ing* 鼓城; sous les Youen, *Tsin-tcheou* 晉州. Voy. *Nga-nkhing-fou, Lin-fen, P'ing-yang-fou.*

晉興 Tsin-hing. Voyez *Hing-ning* et *Ngan-jin.*

晉康 Tsin-khang, nom d'un ancien arrondissement des Soung, au nord de Lo-ting-tcheou.

Idem. Voy. *Thsoung-khing-tcheou.*

晉江 Tsin-kiang, nom d'un arrondissement et d'une ville du troisième ordre, compris dans l'arrondissement du chef-lieu principal du département de Thsiouen-tcheou-fou.

Sous les Tsin, territoire de *Tsin-ngan* 晉安; sous les Souï, *Nan-ngan* 南安; sous les Thang, *Tsin-kiang* 晉江. Voy. *Hoeï-ngan.*

晉陵 Tsin-ling. Voy. *Wou-si, Houng, Tchang-tcheou-fou* (Kiang-nan).

晉安 Tsin-ngan. Voy. *Tsin-kiang, Fou-tcheou-fou* (Fo-kien), *P'ou-tien.*

晉寧 Tsin-ning. Voy. *P'ing-yang-foa.*

晉寧州 Tsin-ning-tcheou, nom d'un arrondissement et d'une ville du deuxième ordre, département de Yun-nan-fou.

Latit. de la ville. 24° 47′ } (cal.)
Longitude..... 100° 31′ }

Sous les Han, territoire de *Tien-tchi* 滇池; sous les Tsin, *Tsin-ning* 晉寧.

晉昌 Tsin-tch'ang. Voy. *Ting-siang.*

晉城 Tsin-tch'ing. Voy. *Si-tchoung.*

Idem. Nom d'une ancienne ville, à l'est de Tse-tcheon (Chan-si).

熙郡 Tsin-y-kiun, nom d'un ancien district établi par les Tsin dans le territoire actuel de Te-yang.

陽 Tsin-yang, ancien nom de la ville de Thaï-youen. Voy. *Kiao-tch'ing*, *Thaï-youen.*

Idem. Nom d'une ancienne ville des Liang, 190 *li* à l'est de P'eng-tse.

原 Tsin-youen. Voy. *Ta-y*, *Thsoung-khing-tcheou.*

縉雲 Tsin-yun, nom d'un arrondissement et d'une ville du troisième ordre, département de Tchu-tcheou-fou.

Latit. de la ville. 28° 42′ (cal.)
Longitude..... 117° 33′

Premier établiss. sous les Thang.

山 Tsin-chan. Voyez *Young-ning*, département de Yen-khing-tcheou.

州 Tsin-tcheou. Voyez *Kin-hoa-fou.*

進賢 Tsin-hien, nom d'un arrondissement et d'une ville du troisième ordre, département de Nan-tch'ang-fou.

Latit. de la ville. 28° 29′ (cal.)
Longitude..... 113° 57′

Sous les Tsin, *Tchoung-ling* 鍾陵 ; sous les Thang, *Tsin-hien* ‖.

岑溪 Tsin-khi. Voyez *Thsin-khi.*

沁州府 Tsin-tcheou-fou, nom d'un département et de son chef-lieu, province de Chan-si.

Latit. de la ville. 36° 40′ (obs. des miss.)
Longitude..... 110° 26′

A l'époque du Tchun-thsieou, dépendance du royaume de Tsin, pays de *Thoung-li* 銅鞮 ; à l'époque des guerres civiles, dépendance du royaume de Han, et ensuite de celui de Tchao ; sous les Thsin et les Han, partie du territoire de *Chang-tang* 上黨 ; sous les seconds Wéi, *Y-ning* 義寧 ; sous les Souï, *Tsin-tcheou* ‖ ; sous les Thang, *Yang-tch'ing* 陽城 ; sous les Soung, *Wei-ching* 威勝 ; sous les Ming, *Tsin-tcheou* ‖. Actuellement le dép. est de premier ordre.

沁水 Tsin-choui, nom d'un arrondissement et d'une ville du troisième ordre, département de Tse-tcheou-fou.

Latit. de la ville. 35° 40′ (cal.)
Longitude..... 109° 55′

Sous les Han, *Tsin-choui* ‖ ; sous les Heou-tcheou, *Kouang-ning* 廣寧.

源 Tsin-youen, nom d'un arrondissement et d'une ville du troisième ordre, département de Tsin-tcheon-fou.

Latit. de la ville. 36° 35′ (cal.)
Longitude..... 110° 03′

Sous les Han, territoire de *Ko-youen* 穀遠 ; sous les seconds Wei, *Tsin-youen* ‖.

TSING

井陘 Tsing-hing, nom d'un arrondissement et d'une ville du troisième ordre, département de Tchin-ting-fou.

Latit. de la ville. 38° 02′ } (cal.)
Longitude..... 111° 50′ }

Sous les Han, *Tsing-hing* 井陘; sous les Thang, *Tsing tcheou*.

井研 TSING-YEN, nom d'un arrondissement et d'une ville du troisième ordre, département de Tse-tcheou.

Latit. de la ville. 29° 32′ } (cal.)
Longitude..... 101° 48′ }

Sous les Han, territoire de *Wou-yang* 武陽; sous les Wei occidentaux, *P'ou-ting* 浦亭; sous les Souï, *Tsing-yen* 井研.

旌得 TSING-TE, nom d'un arrondissement et d'une ville du troisième ordre, département de Ning-koue-fou.

Lat. de la v. 30° 24′ 37″ } (obs. des
Longitude.. 116° 14′ 13″ } miss.)

Premier établissement sous les Thang.

陽 TSING-YANG, nom d'une ancienne ville du troisième ordre, fondée par les Ou, au sud de Tchi-kiang.

善 TSING-CHEN, nom d'un arrondissement de la Corée centrale.

靖虜衛 TSING-LOU-WEI, nom d'un district et de son chef-lieu, province de Kan-son.

Letit. de la ville. 37° 13′ } (cal.)
Longitude..... 101° 38′ }

Antrefois, pays des étrangers *Si-khiang* 西羌; sous les Thsin, dépendance du pays de *Loung-si* 隴西; sous les Han, dépendance de *Kin-tch'ing* 金城; sous les seconds Wei, *Hoei-ning* 會寧; sous les Thang, *So* 粟 *tcheou*; sous les Soung, *Fou wen* 敷文; sous les Ming, *Tsing-lou-wei* 靖虜衛.

靖州 TSING-TCHEOU, nom d'un département et de son chef-lieu, province de Hou-kouang.

Latit. de la ville. 26° 35′ } (cal.)
Longitude..... 107° 08′ }

Sous les Thsin, pays compris dans la province de *Khien-tchoung* 黔中; sous les Han, dépendance de la province de *Tsang-ko* 牂牁; sous les Thang, *Tch'ing tcheou* 誠, sous les Soung, *Khiu-yang* 渠陽 et *Tsing tcheou*.

Idem. Voyez *Chouï-tcheou-fou*, *Khio-tsing-fou*.

江 TSING-KIANG, nom d'un arrondissement et d'une ville du troisième ordre, département de Tchang-tcheou-fou.

Latit. de la ville. 32° 05′ } (cal.)
Longitude..... 117° 54′ }

邊 TSING-PIEN, nom d'un nouvel arrondissement eu nord-ouest de Yen-ngan-fou.

Lat. du ch. lieu. 37° 20′ } (cal.)
Longitude..... 105° 42′ }

安 TSING-NGAN, nom d'un arrondissement et d'une ville du troisième ordre, département de Nan-tch'ang-fou.

Lat. de la ville. 28° 48′ } (cal.)
Longitude..... 113° 01′ }

Sous les Tsin, territoire de *Kien-tch'ang* 建昌; sous les Thang, *Tsing-ngan* 靖安.

遠衛 TSING-YOUEN-WEI, nom

d'un arrondissement et d'une ville au nord-est de Lan-tcheou (Kan-sou).

Latit. de la ville. 36° 38′
Longitude..... 101° 48′

靜海 Tsing-haï, nom d'un arrondissement et d'une ville du troisième ordre, département de Ho-kien-fou, et actuellement départem. de Thien-tsin-fou, sur le canal impérial, au nord-est de Ho-kien.

Premier établissem. sous les Han.

靜州 Tsing-tcheou, nom d'un ancien district du Kouang-si, comprenant, sous les Thang, Tchao-p'ing et les villes environnantes.

靜樂 Tsing-lo, nom d'un arrondissement et d'une ville du troisième ordre, département de Hin-tcheou, précédemment département de Thaï-youen-fou.

Lat. de la v. 38° 31′ 12″ (obs. des miss.)
Longitude.. 109° 37′ 00″

Sous les Han, territoire de *Fen-yang* 汾陽; sous les Souï, *Kho-lan* 苛嵐 et *Tsing-lo* ‖; sous les Thang, *Kouan* 管 *tcheou*,

靜江 Tsing-kiang. Voyez *Kouei-lin-fou*.

靜寧州 Tsing-ning-tcheou, nom d'un arrondissement et d'une ville du deuxième ordre, département de P'ing-liang-fou.

Latit. de la ville. 35° 35′
Longitude..... 103° 25′ (cal.)

Autrefois, *Loung-kan* 瀧干; sous les Thang, 渭 *Wei-tcheou*, sous les Youen, *Tsing-ning* ‖.

TSO

左邑 Tso-y. Voyez *Wen-hi*.

左州 Tso-tcheou, nom d'un arrondissement et d'une ville du deuxième ordre, département de Thaï-p'ing-fou (Kouang-si).

Latit. de la ville. 22° 42′
Longitude..... 104° 51′ (cal.)

Premier établissement sous les Soung.

左馮翊 Tso-foung-y. Voy. *Foung-thsiang-fou*. *Thoung-tcheou-fou*.

左雲 Tso-yun, nom d'une ville et d'un arrondissement du troisième ordre, département de So-p'ing-fou (Chan-si boréal).

La ville est récente et située au nord-est de So-tcheou.

Latit. de la ville 39° 55′
Longitude..... 110° 13′ (cal.)

胙城 Tso-tch'ing, nom d'un arrondissement et d'une ville du troisième ordre, département de Wei-hoeï-fou.

Latit. de la ville. 35° 20′
Longitude..... 112° 02′ (cal.)

Autrefois, royaume de *Tso* ‖; à l'époque du Tchun-thsieou, *Nan-yen* 南燕; sous les Tsin, *Toung-yen* 東燕; sous les Souï, *Tso-tch'ing* ‖.

TSOU ou TSU

沮 Tsou (Hien). Voyez *Lio-yang*, *Ning-khiang*.

沮陽城 Tsou-yang-tch'ing, nom d'une ancienne ville du temps des Han, dans le district de Pao-ngan-tcheou. Elle était chef-lieu de la province de Chang-ko.

祖乙都 Tsou-y-tou, ancien nom de la ville de Chun-te-fou.

祖厲城 Tsou-li-tch'ing, nom d'une ancienne ville du temps des Han, département de Tsing-lou-weï.

TSOUÏ

檇李 Tsouï-li. Voyez *Kia-hing-fou*.

TSOUNG

宗 Tsoung. Voyez *Thsoung*.

TSUN

遵化 Tsun-hoa, nom d'un arrondissement et d'une ville du troisième ordre, département de Chun-thien-fou.

Latit. de la ville. 40° 11′ } (cal.)
Longitude..... 115° 39′ }

Autrefois, royaume de *Wou-tchoung* 無終; sous les Han, *Yeou-pe-p'ing* 右北平; sous les Thang, *Tsun-hoa* 遵化. L'arrondiss. est actuellement du deuxième ordre.

遵化 Tsun-hoa, nom d'un ancien arrondissem. des Souï, au sud de Ling-chan, district de Khin-tcheou.

遵義府 Tsun-y-fou, nom d'un district du Koneï-tcheou et de son chef-lieu.

Latit. de la ville. 27° 38′ } (cal.)
Longitude..... 104° 38′ }

Sous les Thang, *Lang* 郎 *tcheou* et *Po* 播 *tcheou*.

遵義 Tsun-y, nom de l'arr. du troisième ordre affecté au chef-lieu du district de Tsun-y-fou.

Autrefois, principauté de *Lang* 郎.

TUN

頓丘 Tun-khieou. Voyez *Thsing foung*.

敦 Tun. Voyez *Tchin* 郴 *tcheou*.

沌陽 Tun-yang. Voyez *Han-yang*.

W

WAÏ

外江 Waï-kiang. Voyez *Y-pin*.

黃 Waï-hoang, nom d'un ancien bourg, territoire de Tchin-lieou.

WAN ou OUAN

完 Wan, nom d'un arrondissement et d'une ville du troisième ordre, département de Pao-ting-fou.

Latit. de la ville. 38° 50′ } (cal.)
Longitude..... 112° 53′ }

Sous les Thsin, territ. de *Khio-ni* 曲逆; s. les Han, *Pe-p'ing* 北平; sous les Kin, *Wan tcheou*.

萬州 Wan-tcheou, nom d'un arrondissement et d'une ville du deuxième ordre, départ. de Khioung-tcheou-fou.

Digitized by Google

Lat. de la v. 18° 49′ 00″ (obs. des angl.)
Longitude.. 108° 00′ 00″

Sous les Han, territoire de *Tchoyoï* 珠崖; sous les Souï, *Wan-ngan* | 安.

萬 WAN, nom d'un arrondissement et d'une ville du troisième ordre, département de Koueï-tcheou-fou.

Latit. de la ville. 30° 57′ (cal.)
Longitude..... 106° 12′

Sous les Han du pays de Chou, *Wan-p'oo* | 浦; sous les Heou-teheou, *Ngan-hiang* 安鄉; sous les Thang, *Wan* | *tcheou*.

| 山 WAN-CHAN, en dialecte de Canton *Mon-san*, nom d'un groupe d'îles situé à l'entrée du golfe du Canton, et connu sous le nom d'îles des Larrons (Ladrones).

Lat. de la grande. 21° 57′
Longitude..... 111° 20′

D'après les cartes de l'amirauté anglaise.

| 壽 WAN-CHEOU, nom d'un ancien arrondissement du troisième ordre, établi par les Thang, sur le territoire de Pa, départ. de Tchoung-khing-fou.

| 安 WAN-NGAN, nom d'un arrondissement et d'une ville du troisième ordre, département de Ki-ngan-fou.

Lat. de la v. 26° 26′ 24″ (obs. des miss.)
Longitude.. 112° 30′ 10″

Sous les Ou, territoire de *Sin-hing* 新興; sous les Thang méridionaux, *Won-ngon* | |.

Idem. Voyez *Wan-tcheou*, *Foo-thsing*, *Lo-kiang*, *Yun-tch'ing*.

| 年 WAN-NIÊN, nom d'un arrondissement et d'une ville du troisième ordre, département de Jao-tcheou-fou.

Latit. de la ville. 28° 40′ (cal.)
Longitude..... 114° 31′

萬年 WAN-NIEN. Voyez *Hien-ning*.

| 浦 WAN-P'OU. Voyez *Won* |, arrondissement de Koueï-tcheou-fou.

| 承州 WAN-TCH'ING-TCHEOU, nom d'un arrondissement et d'une ville du deuxième ordre, département de Thaï-p'ing-fou (Kouang-si).

Latit. de la ville. 23° 02′ (cal.)
Longitude..... 104° 48′

Premier établiss. sous les Thang.

| 川 WAN-TCHOUEN, nom d'une anc. ville des Weï, près de Liang-chan.

| 春 WAN-TCHUN. Voyez *Wen-kiang*.

| 全 WAN-THSIOUEN, nom d'une ville de troisième ordre, département de Siouen-hoa-fou.

Latit. de la ville. 40° 45′ (cal.)
Longitude..... 112° 18′

| 泉 WAN-THSIOUEN, nom d'un arrondissement et d'une ville du troisième ordre, département de P'on-tcheou-fou.

Latit. de la ville. 35° 25′ (cal.)
Longitude..... 108° 26′

Sous les Han, territoire de *Fen-yn* 汾陰; sous les Thang, *Wan-thsiouen* | |.

| 載 WAN-TSAÏ, nom d'un arrrondissement et d'une ville du troisième ordre, département de Youen-tcheou-fou.

Latit. de la ville. 28° 05′ (cal.)
Longitude..... 112° 00′

Sous les Ou, *Yang-yo* 陽樂; sous les Tsin, *Khong-lo* 康樂; sous les cinq dynasties postérieures, *Wan-tsoï* | |.

萬王城 WAN-WANG-TCH'ING, nom d'une ancienne ville, arrondissement de Kouei-toung.

灣甸州 WAN-TIEN-TCHEOU, nom d'un district et de son chef-lieu, province de Yun-nan.

Latit. de la ville. 24° 28′
Longitude..... 97° 13′ (cal.)
Premier établiss. sous les Ming.

WANG ou OUANG

王郎城 WANG-LANG-TCH'ING, nom d'une ancienne ville, arrondissement de Han-tan.

| 山 WANG-CHAN, nom d'une ancienne ville des Liang, au nord de Siang-yn.

| 城 WANG-TCH'ING, nom de Ho-nan-hien, sous les Han, un peu à l'ouest de Ho-nan-fou.

望江 WANG-KIANG, nom d'un arrondissement et d'une ville du troisième ordre, département de Ngan-khing-fou.

Latit. de la ville · 30° 15′
Longitude..... 114° 20′ (cal.
Antrefois, *Ta-loui-tchi* 大雷池, grand lac du Tonnerre; sous les Tsin, *Sin-ye* 新冶; sous les Souï, *Wang-kiang* | |; sous les Thang, *Tchi* 智 *tcheou*.

| 海 WANG-HAÏ. Voyez *Ting-haï*.

| 都 WANG-TOU. Voyez *Khing-tou*.

| 蔡 WANG-THSAÏ. Voyez *Chang-kao*.

| 垣 WANG-YOUEN, nom d'une ancienne ville, près de *Youen* | *khio*.

望垣 WANG-YOUEN, nom d'un ancien arrondissement établi par les Han, à l'ouest de Thsin-tcheou-fou (Kan-sou).

WEÏ ou OUEÏ

微子城 WEÏ-TSEU-TCH'ING, nom d'une ancienne ville du temps des Chang, au nord-est de Toung-teh'ang-fou.

| 陽 WEÏ-YANG, nom d'une ancienne ville du temps des trois royaumes, à l'ouest de Tchou-chan.

味 WEÏ. Voyez *Nan-ning*, *Khio-tsing-fou*.

魏 WEÏ, nom d'un arrondissement et d'une ville du troisième ordre, département de Thaï-ming-fou.

Latit. de la ville, 36° 25′
Longitude..... 112° 46′ (cal.)
Autrefois, *Youen-choui* 洹水; sous les Han, *Weï* | *hien*; sous les Soui, *Tchang-yn* 漳陰.

Idem. Nom de deux dynasties du nord, aux IIIe, Ve et VIe siècles de notre ère.

| 國 Royaume de WEÏ: nom d'un ancien royaume du nord, à l'époque des guerres civiles, comprenant une partie du Ho-nan et du Chan-si inférieur. Le centre était à Kiaï-tcheou.

| 郡 WEÏ-KIUN. Voyez *Thaï-ming-fou*, *Tchang-te-fou* (Ho-nan).

| 安 WEÏ-NGAN. Voyez *Tien-kiang*.

| 塘 WEÏ-THANG. Voyez *Kia-chen*.

| 鄴 WEÏ-YE. Voyez *Tchang-te-fou* (Ho-nan).

Digitized by Google

威州 WEÏ-TCHEOU, nom d'un arrondissement et d'une ville du deuxième ordre, département de Tch'ing-tou-fou.

Lat. de la v. 31° 25′ 12″ (obs. des miss.)
Longitude.. 101° 20′ 30″

Sous les Thang, *Weï* 維 *tcheou*; sous les Soung, *Weï* | *tcheou*.

Ce district paraît actuellement réuni avec celui de Meou-tcheou.

Idem. Voyez *Hoan, Weï, Thsou-hioung, Hoaï-tsi, Weï-youen*, département de Kia-ting-fou.

| WEÏ, nom d'un arrondissem. et d'une ville du troisième ordre, département de Kouang-p'ing-fou.

Latit. de la ville. 37° 05′
Longitude..... 113° 05′ (cal.)

Sous les Han, territoire de *Tchi-tchang* 斥 澤; sous les Souï, *Ming-choui* 洛 水; sous les Soung, *Weï* | *tcheou*.

| 勝 WEÏ-CHING. Voyez *Tsin-tcheou*.

| 海 WEÏ-HAÏ, nom d'un port sur la côte boréale du Chan-toung, département de Teng-tcheou-fou.

Latit. de la ville. 37° 30′
Longitude..... 119° 50′ (cal.)

| 寧 WEÏ-NING, nom d'une ville et d'un arrondissement de troisième ordre, province de Koueï-tcheou, au sud-ouest de Ta-ting-fou.

Latit. de la ville. 26° 43′
Longitude..... 101° 55′ (cal.)

Cet arrondissem. a été établi par la dynastie actuelle.

| 清衛 WEÏ-THSING-WEÏ, nom d'un district et de son chef-lieu, province de Koueï-tcheou, 60 li à l'ouest de Koueï-yang-fou.

Sous les Thsin et les Han, dépendance du *Khien-tchoung* 黔 中; sous les Thang et les Soung, dépendance de la principauté de *Lo-tien* 羅 甸; sous les Ming, *Weï-tsing-weï* | | |.

威 楚 WEÏ-THSOU. V. *Thsou-hioung-fou*.

| 武 WEÏ-WOU. Voyez *Fou-tcheou-fou* (Fo-kien).

| 遠 州 WEÏ-TOUEN-TCHEOU, nom d'un département et de son chef-lieu, province de Yun-nan.

Latit. de la ville. 23° 29′
Longitude..... 98° 35′ (cal.)

Sous les Thang, territoire de *Yin-seng-fou* 銀 生 府; sous les Yonen, *Weï-youen-tcheou* | | |.

| 遠 WEÏ-YOUEN, nom d'un arrondissement et d'une ville du troisième ordre, département de Kia-ting-fou.

Latit. de la ville. 29° 39′
Longitude..... 102° 20′ (cal.)

Premier établissement sous les Souï, avec le nom de *Weï* | *tcheou*.

漳 川 WEÏ-TCHOUEN. Voyez *Fou-foung*.

衛 輝 府 WEÏ-HOEÏ-FOU, nom d'un département et de son chef-lieu, province de Ho-nan.

Lat. de la v. 35° 27′ 40″ (obs. des miss.)
Longitude.. 111° 56′ 00″

Chef-lieu du royaume de *Weï* | sous les Tcheou; à l'époque des guerres civiles, dépendance du royaume de *Weï* 魏; sous les

Thsin, pays compris dans la province de Ho-toung; sous les Han, compris dans la province de Ho-neï; sous les Weï, *Tchao-ko* 朝歌; sous les Tsin, district de *Ki* 汲; sous les seconds Weï, *Y.* 義 *tcheou*; sous les Thang et les Soung, *Weï* | *tcheou*; sous les Ming, *Weï-hoeï-fou* ||.

衛邑 Weï-y. Voyez *Y-foung*, *Sian*.

| 國 Weï, principauté. Voyez *Kouan-tch'ing*. Ce nom désigne aussi une ancienne principauté située à l'est de Weï-hoeï-fou, et conférée par Wou-wang des Tcheou à son frère Kang-cho.

維州 Weï-tcheou. Voyez *Weï* 威 *tcheou*.

| 摩州 Weï-mo-tcheou, nom d'un arrondissement et d'une ville du deuxième ordre, départem. de Kouang-si-fou, 260 li au sud-est du chef-lieu.

濰 Weï, nom d'nn arrondissement et d'une ville dn troisième ordre, département de Laï-tcheou-fou.

Latit. de la ville. 36° 46′ } (cal.)
Longitude..... 117° 00′ }

Sous les Han, territoire de *Kiao-toung* 膠東; sous les Souï, *Pe-haï*, mer du Nord; sous les Thang, *Weï* | *tcheou*.

洧川 Weï-tchouen, nom d'un arrondissem. et d'une ville du troisième ordre, département de Khaï-foung-fou.

Latit. de la ville. 34° 18′ } (cal.)
Longitude..... 111° 45′ }

A l'époque du Tchun-thsieou, *Khio-weï* 曲 |; sous les Han, *Sin-ki* 新汲; sous les Thang, *Weï* | *tcheou*; sous les Kin, *Weï-tchouen* ||.

洧州 Weï-tcheou. V. le précédent.

渭源 Weï-youen, nom d'un arrondissement et d'une ville du troisième ordre, département de Lin-thao-fou.

Latit. de la ville. 35° 08′ } (cal.)
Longitude..... 101° 56′ }

Sous les Han, *Cheou-yang* 首陽; sous les seconds Weï, *Weï-youen* ||.

| 溪 Weï-khi, nom d'nne ancienne ville des Thang, 180 li au sud-ouest de Youen-tcheou (Hou-nan).

| 龍 Weï-loung, nom d'nn ancien arrondissement des Thang, au sud-onest de Young, département de Ou-tcheon-fon.

| 南 Weï-nan, nom d'nn arrondissement et d'une ville du troisième ordre, département de Si-ngan-fou.

Latit. de la ville. 34° 29′ } (cal.)
Longitude.... 107° 07′ }

Sous les Han, *Hia-kouei* 下邽, *Sin-foung* 新豐, ensuite *Weï-nan* ||.

| 州 Weï-tcheou. V. *Koung-tch'ang-fou* et *P'ing-liang-fou*.

| 城 Weï-tch'ing. Voyez *Hien-yang*, *Po-tcheou*.

WEN ou OUEN

文 Wen, nom d'un arrondissement et d'une ville du troisième ordre, département de Koung-tch'ang-fou.

Latit. de la ville. 32° 55′
Longitude..... 102° 48′ (cal.)

Sous les Han, *Yn-p'ing-tao* **陰平道**; sous les Wei occidentaux, *Wen tcheou*.

| 州 Wen-tcheou. Voyez *Wen* |.

Idem. Nom d'un anc. chef-lieu de district établi par les Soung dans le Kouang-si, à l'est de Toung-lan.

| 水 Wen-choui, nom d'un arrondissement et d'une ville du troisième ordre, département de Thaï-youen-fou.

Latit. de la ville. 37° 29′
Longitude..... 109° 38′ (cal.)

Sous les Thsin, *Ta-ling* **大陵**; sous les Souï, *Wen-choui* ||; sous les Thang, *Wou-hing* **武興**.

| 山 Wen-chan, nom de l'arrondissement affecté au chef-lieu du département nouveau de Khaï-hoa-fou.

| 安 Wen-ngan, nom d'un arrondissement et d'une ville du troisième ordre, département de Chun-thien-fou.

Latit. de la ville. 38° 53′
Longitude..... 114° 14′ (cal.)

Premier établissem. sous les Han.

Idem. Voyez *Yen-tchouen*.

| 昌 Wen-tch'ang, nom d'un arrondissement et d'une ville du troisième ordre, départ. de Khioung-tcheou-fou.

Lat. de la v. 19° 36′ 00″
Longitude.. 108° 23′ 00″ (obs. des angl.)

Sous les Han, territoire de *Tse-pei* **紫貝**; sous les Thang, *Wen-tch'ang* ||.

文登 Wen-teng, nom d'un arrondissement et d'une ville du troisième ordre, départem. de Teng-tcheou-fou.

Latit. de la ville. 37° 12′
Longitude..... 120° 10′ (cal.)

Autrefois, territoire de *Pou-ye* **不夜**; sous les Pe-thsi, *Wen-teng* ||.

汶上 Wen-chang, nom d'un arrondissement et d'une ville du troisième ordre, département de Yen-tcheou-fou.

Latit. de la ville. 35° 50′
Longitude..... 114° 20′ (cal.)

A l'époque du Tchun-thsieou, partie centrale du royaume de Lou; sous les Han, *P'ing-lo* **平陸**; sous les Pe-thsi, *Lo-p'ing* **樂平**; sous les Kin, *Wen-chang* ||.

| 山 Wen-chan. Voyez *Mcou-tcheou*.

| 州 Wen-tcheou, nom d'un ancien arrondissement du Sse-tchouen, sous les Heou-tcheou et les Thang. L'arrond. de Chi-thsiouen en dépendait.

| 江 Wen-kiang. Voyez *Ngan*.

| 川 Wen-tchouen, nom d'un arrondissement et d'une ville du troisième ordre, département de Meou-tcheou.

Latit. de la ville. 31° 22′
Longitude..... 101° 16′ (cal.)

Sous les Han, *Mien-sse* **綿虒**; sous les Tsin, *Wen-tchouen* ||.

汶陽 WEN-YANG. Voyez *Thaï-ngan-fou, Khio-feou.*

閿鄉 WEN-HIANG, nom d'un arrondissement et d'une ville du troisième ordre, département de Ho-nan-fou.

Latit. de la ville. 34° 38′
Longitude..... 108° 10′ (cal.)

Sous les Han, *Hou* 湖 *hien*; sous les Heou-tcheou, *Wen-hiang* ||; sous les Thang, *Ting tcheou.*

溫 WEN, nom d'un arrondissement et d'une ville du troisième ordre, département de Hoaï-khing-fou.

Latit. de la ville. 35° 06′
Longitude..... 110° 53′ (cal.)

Sous les Tcheou, terre du domaine impérial; s. les Han, *Wen* | *hien*; sous les Thang, *P'ing-tchouen* 平川.

| 水 WEN-CHOUÏ, nom d'une ancienne ville dans l'arrondissement de Pe-lieou.

| 州府 WEN-TCHEOU-FOU, nom d'un département et de son chef-lieu, province de Tche-kiang.

Lat. de la v. 28° 02′ 15″ (obs. des miss.)
Longitude.. 118° 29′ 37″

D'après les cartes de l'amirauté anglaise :

Latitude..... 28° 00′
Longitude..... 118° 05′

Aux époques du Tchun-thsieou et des guerres civiles, dépendance du pays de Youe; sous les Thsin, dépendance de la province de *Min-tchoung* 閩中; sous les Han, royaume de *Toung-ngeou* 東甌; sous les Tsin, *Young-kia* 永嘉; sous les Thang, *Toung-kia* 東嘉 et *Wen-tcheou* ||; sous les Soung, *Chouï-ngan* 瑞安; sous les Ming, *Wen-tcheou-fou* |||.

溫州 WEN-TCHEOU. Voyez *Tch'ing-thien-fou, Cha-ho, King-chan.*

| 江 WEN-KIANG, nom d'un arrondissement et d'une ville du troisième ordre, département de Tch'ing-tou-fou.

Latit. de la ville. 30° 40′
Longitude..... 101° 35′ (cal.)

Sous les Han, territoire de *P'i* 郫; sous les Souï, *Wan-tchun* 萬春; sous les Thang, *Wen-kiang* ||.

| 陵 WEN-LING. Voyez *Thsiouen-tcheou-fou.*

| 嶺鎭 WEN-LING-TCHIN. Voyez *Thsoung-ngan.*

| 麻 WEN-MA. Voyez *Lien-kiang, Fou-ning-fou.*

| 秀 WEN-SIEOU. Voyez *Li-thsiouen.*

聞喜 WEN-HI, nom d'un arrondissement et d'une ville du troisième ordre, département de Kiang-tcheou, précédemment département de P'ing-yang-fou.

Latit. de la ville. 35° 25′
Longitude..... 108° 43′ (cal.)

Sous les Chang, bourg de *Thoung* 桐, où Y-yn relégua Thaï-kia; sous les Thsin, *Tso-y* 左邑; sous les Han, *Wen-hi* ||, puis *Wen-po* | 破.

武破 Wen-po. Voyez *Wen-hi.*

武陽 Wen-yang, nom d'un arrondissement au snd-ouest de la Corée.

WOU

武州 Wou-tcheou. Voy. *Wou-ling, Fan-tchi, Kiaï-tcheou* (n° 2), *Tchang-te-fou* (Hou-kouang), *P'ing-liang-fou, Siouen-hoa-fou.*

武山 Wou-chan, nom d'une ancienne ville des Liang, au sud de Y-tch'ing, département de Siang-yang-fou.

武聖 Wou-ching. Voyez *Tch'ao-tch'ing.*

武始 Wou-chi, nom d'une ancienne ville à l'ouest de Han-tan.

Idem. Voyez *Lin-thao-fou.*

武豐 Wou-foung. Voyez *P'eng-ki.*

武興 Wou-hing. Voyez *Wen-chouï, Ngan-tcheou.*

武鄉 Wou-hiang, nom d'un arrondissement et d'une ville du troisième ordre, département de Tsin-tcheou-fou (Chan-si).

Latit. de la ville. 36° 50′ } (cal.)
Longitude..... 110° 30′ }

Sous les Han, territoire de *Nie* 涅; sous les Tsin, *Wou-hiang* ||.

Idem. Voyez *Yu-che.*

武化 Wou-hoa, nom d'un ancien arrondissement des Liang, au sud de Lien-chan.

武岡州 Wou-kang-tcheou, nom d'un arrondissement et d'une ville du deuxième ordre, département de Pao-khing-fou.

Lat. de la v. 26° 34′ 24″ } (obs des miss.)
Longitude.. 108° 09′ 51″ }

Autrefois, territoire de *Khien-tchoung* 黔中; sous les Han, *Tou-liang* 都梁; sous les Thaug, *Wou-kang* ||.

武庚 Wou-keng. V. *Thaï-ming-fou.*

武康 Wou-khang, nom d'un arrondissement et d'une ville du troisième ordre, département de Hou-tcheou-fou.

Latit. de la ville. 30° 33′ } (cal.)
Longitude..... 117° 33′ }

Autrefois, principauté de *Fang-foung-chi* 防風氏; sous les Han, *Yu-pou-hiang* 餘不鄉; sous les Tsin, *Wou-khang* ||.

武強 Wou-khiang, nom d'un arrondissement et d'une ville du troisième ordre, département de Chin-tcheou, précédemment département de Tchin-ting-fou.

Latit. de la ville. 38° 03′ } (cal.)
Longitude..... 113° 36′ }

Sous les Han, *Wou-souï* 隧; sous les Tsin, *Wou-khiang* ||.

Idem. Voyez *Tchang-chan.*

武階 Wou-kiaï. Voyez *Kiaï-tcheou.*

武功 Wou-koung, nom d'un arrondissement et d'une ville du troisième ordre, département de Si-ngan-fou.

Latit. de la ville. 34° 20′ } (cal.)
Longitude..... 105° 48′ }

Autrefois, royaume de *Taï* 邰; sous les Thsin, *Wou-koung* ||; sous les seconds Weï, *Meï-yang* 美

陽 ; sous les Thang, *Tsi tcheou.* 稷

武林 WOU-LIN, nom d'une ancienne ville du troisième ordre, sous les Youen, au nord-est de Hiang-wou-tcheou.

|陵 WOU-LING, nom d'un arrondissement du troisième ordre, affecté au chef-lieu du département de Tchang-te-fou (Hou-kouang).

Sous les Han, *Ling-youen* |沅 ; sous les Han orientaux, *Wou-ling* | |; sous les Liang, *Wou* |*tcheou.*

Idem. Nom d'un ancien arrondissement du temps des Han, à l'ouest de Tchou-chan.

Idem. Voyez *Sse-tcheou-fou, Sse-nan-fou, Youen-tcheou.*

|隆 WOU-LOUNG, nom d'un arrondissement et d'une ville du troisième ordre, département de Tchoung-khing-fou.

Latit. de la ville. 29° 20′ } (cal.)
Longitude..... 105° 24′ }

Sous les Han, territoire de *Feou-ling* 涪陵 ; sous les Thang, *Wou-loung* | |; sous les Soung, *Tchi* 枳 *hien.*

Idem. Voyez *Tchang-hoa.*

|龍 WOU-LOUNG, nom d'un ancien arrondissement du temps des Thang, au nord-ouest de Sieou-jin (Kouang-si).

|寧 WOU-NING, nom d'un arrondissement et d'une ville du troisième ordre, département de Nan-tch'ang-fou.

Lat. de la v. 29° 15′ 56″ } (obs. des miss.)
Longitude.. 112° 41′ 53″ }

Sous les Han, territoire de *Hai hoen* 海昏 ; sous les Thang, *Wou-ning* | |.

武寧 WOU-NING. Voyez *King-men-tcheou.*

Idem. Nom d'un ancien arrondissement établi par les Soung, sur le territoire de Tchang-ning (Sse-tchouen).

|安 WOU-NGAN. Voyez *Kouang-p'ing-fou, Chi-thsiouen.*

Idem. Nom d'un arrondissement et d'une ville du troisième ordre, département de Tchang-te-fou (Ho-nan).

Latit. de la ville. 36° 46′ } (cal.)
Longitude..... 112° 04′ }

Premier établissement sous les Thang.

Idem. Voyez *Tchang-cha-fou.*

|平 WOU-P'ING, nom d'un arrondissement et d'une ville du troisième ordre, département de Ting-tcheou-fou.

Lat. de la v. 25° 04′ 48″ } (obs. des miss.)
Longitude.. 113° 52′ 30″ }

Sous les Tsin, territoire de *Sin-lo* 新羅 ; sous les Thang, *Wou-p'ing* | |.

Idem. Voyez *Lo-y.*

|宣 WOU-SIOUEN, nom d'un arrondissement et d'une ville du troisième ordre, province de Kouang-si, précédemment département de Lieou-tcheou-fou, actuellement département de Thsin-tcheou-fou.

Latit. de la ville. 23° 42′ } (cal.)
Longitude..... 107° 01′ }

Sous les Thang, *Wou-sien* |仙.

|仙 WOU-SIEN. Voyez *Wou-siouen.*

|隧 WOU-SOUI. Voyez *Wou-khiang.*

武當 Wou-tang. Voy. *Kiun-tcheou.*

昌府 Wou-tch'ang-fou, nom d'un département et du chef-lieu principal, province de Hou-kouang.

Lat. de la v. 30° 34′ 50″ (obs. des miss.)
Longitude.. 111° 53′ 30″

Autrefois, dépendance du royaume de Ou; à l'époque du Tchun-thsieou, *Hia-jouï*. 夏汭; sous les Thsin, dépendance du *Nan-kiun* 南郡; sous les Han, *Kiang-hia* 江夏; à l'époque des trois royaumes, sous les Ou, *Wou-tch'ang* ||; sous les premiers Soung, *Yng* 郢 *tcheou*; sous les Souï, les Thang, *Ngo* 鄂 *tcheou*; sous les cinq dynasties postérieures, *Wou-thsing* 武清; sous les Ming, *Wou-tch'ang-fou* ||.

|| Wou-tch'ang, nom d'un arrondissement et d'une ville du troisième ordre, département de Wou-tch'ang-fou.

Latit. de la ville. 30° 22′ (cal.)
Longitude..... 112° 28′

Sous les Thsin, *Ngo* 鄂 *hien*; sous les Ou, *Wou-tch'ang.* ||.

陟 Wou-tchi, nom d'un arrondissement et d'une ville du troisième ordre, département de Hoaï-khing-fou.

Latit. de la ville. 35° 07′ (cal.)
Longitude..... 111° 41′

A l'époque du Tchun-thsieou, *Hoaï-y* 懷邑; sous les Souï, *Wou-tchi* ||; sous les Thang, *Tchi tcheou.*

城 Wou-tch'ing, nom d'un arrondissement et d'une ville du troisième ordre, départ. de Lin-thsing-tcheou.

Latit. de la ville. 37° 15′ (cal.)
Longitude..... 113° 43′

Autrefois, territoire de la principauté de *P'ing-youen* 平原; sous les Han orientaux, *Wou-tch'ing* ||; sous les Souï, *Thsing-ho* 清河.

武城 Wou-tch'ing. Voyez *Wou-y, P'ing-nan.*

清 Wou-thsing, nom d'un arrondissement et d'une ville du troisième ordre, département de Chun-thien-fou.

Latit. de la ville. 39° 33′ (cal.)
Longitude..... 114° 35′

Sous les Han, *Young-nou* 雍奴; sous les Thang, *Wou-thsing* ||.

Idem. Voyez *Hiang-ho, Wou-tch'ang-fou.*

泰 Wou-thaï. Voyez *Young-yang.*

定府 Wou-ting-fou, nom d'un département et d'un chef-lieu du deuxième ordre, province de Chan-tonng, précédemment compris dans le département de Thsi-nan-fou.

Latit. de la ville. 37° 33′ (cal.)
Longitude..... 115° 21′

Sous les Han, *P'ing-youen* 平原 et *Po-haï* 渤海; sous les Weï, *Yo-ling* ou *Lo-ling* 樂陵; sous les Souï, *Ti* 棣 *tcheou.* Actuellement l'arrondissement est constitué en département.

州 Wou-ting-tcheou, nom d'un district et de son chef-lieu, province de Yun-nan.

Lat. de la v. 25° 32′ 24″ (obs. des miss.)
Longitude... 100° 12′ 30″

Premier établissement sous les Youen.

武定 Wou-ting. Voyez *Pao-ngan-tcheou.*

武進 Wou-tsin, nom d'un arrondissement et d'une ville du troisième ordre, départ. de Tchang-tcheou-fou (Kiaog-nan). Cet arrondissement forme, avec celui de Yang-hou, l'arrondissemeot spécial du chef-lieu.

Sous les Han, territoire de *Tan-tou* 丹徒 et de *Khio-ouo* 曲阿; sous les Wei, *Wou-tsin* 武進; sous les Liaog, *Lan-ling* 蘭陵.

武都城 Wou-tou-tch'ing, ancienne ville des Soung, près de Lou-tcheou.

Idem. Voyez *Ning-khiang-tcheou, Kiai-tcheou* (Chan-si) et *Liang-tang.*

武靖州 Wou-tsing-tcheou, nom d'uo arrondissement et d'une ville du deuxième ordre, département de Thsio-tcheou-fou (Kouang-si), établi par les Ming, 3o li au nord-est du chef-lieu.

武津 Wou-tsin. Voyez *Chang-thsaï.*

武威 Wou-wei, nom de l'arr. du chef-lieu, département de Liang-tcheou-fou.

Idem. Voyez *Young-tch'ang, Tchin-fan.*

武邑 Wou-y, nom d'nn arrondissemeot et d'une ville du troisième ordre, département de Ki-tcheou, précédemment département de Tchin-ting-fou. La ville est au nord de Ki-tcheou et de Heng-chouï.

Latit. de la ville. 37° 5o′
Longitude..... 113° 4o′ (cal.)

Premier établissement sous les Hao.

武義 Wou-y, nom d'uo arrondissement et d'une ville du troisième ordre, département de Kin-hoa-fou.

Latit. de la ville. 28° 53′
Longitude..... 117° 3o′ (cal.)

Sous les Thang, *Wou-tch'ing* 武城 et *Wou-y* 武義.

武陽 Wou-yang. Voyez *Thaï-ming-fou, Sen, Kien-weï, Jin-cheou, Tsing-yen, Sin-tsin, P'eng-chan, Tsing-pi.*

Idem. Nom d'une ancienoe ville des Liang, 5o li à l'est de Po-yang.

武垣 Wou-youen. Voyez *Ho-kien.*

武原 Wou-youen. Voyez *Haï-yen, Te-thsing.*

武緣 Wou-youen, uom d'un arrondissement et d'one ville du troisième ordre, département de Sse-ngen-fou.

Latit. de la ville. 23° 07′
Longitude..... 105° 23′ (cal.)

婺 Wou. Voyez *Ou.*

無爲州 Wou-weï-tcheou, nom d'un arrondissement et d'une ville du deuxième ordre, département de Lin-tcheou-fou.

Latit. de la ville. 31° 23′
Longitnde..... 115° 33′ (cal.)

Autrefois, pays compris dans le royaume de *Thsao* ou *Tchao* 巢; sous les Soung, *Wou-weï* 無爲, ville de troisième ordre. (Wou-weï, *ne pas agir*, est un terme bouddhique.)

無極 Wou-ki, nom d'un arrondissement et d'une ville du troisièmo ordre, département de Tchin-ting-fou.

Latit. de la ville. 38° 12′
Longitude..... 112° 48′ (cal.)

Sous les Han, *Mou-ki* 母 |. L'impératrice Wou-heou changea ce nom contre celui de *Wou-ki* | |.

| 錫 Wou-si, nom d'un arrondissement et d'une ville du troisième ordre, département de Tchang-tcheou-fou (Kiang-nan).

Latit. de la ville. 31° 38′
Longitude..... 117° 48′ (cal.)

Sous les Han, *Wou-si* | |; sous les Souï, *Tsin-ling* 晉陵.

| 終 Wou-tchoung. Voyez *Yu-thien, Tsun-hoa.*

| 楝 Wou-ti, ancien nom de l'arrondissement de Haï-foung. Voyez *Haï-foung, Khing-yun, Yen-chan*, n° 1.

舞陽 Wou-yang, nom d'un arrondissement et d'une ville du troisième ordre, département de Nan-yang-fou.

Latit. de la ville. 33° 32′
Longitude..... 111° 18′ (cal.)

Premier établissement sous les Han.

Idem. Nom d'une ancienne ville des Han, au nord-ouest de Tchin-khi.

| 陰 Wou-yn. Voyez *Pi-yang.*

務川 Wou-tchouen, ancien district du Koueï-tcheou. Voy. *Sse-nan-fou.*

務川 Wou-tchouen, nom d'une ville do troisième ordre, dép. de Sse-nan-fou.

無湖 Wou-hou, nom d'un arrondissement et d'une ville du troisième ordre, département de Thaï-p'ing-fou.

Latit. de la ville. 31° 27′
Longitude..... 116° 01′ (cal.)

Dans le royaume de Ou, ville de *Kieou-tse* 鳩茲邑; sous les Han, *Wou-hou* | |; sous les Tsin, *Siang-youen* 襄垣.

| 城 Wou-tch'ing, nom d'une ancienne ville, département de Yang-tcheou-fou.

巫 Wou (ville de troisième ordre). Voy. *Kien-chi, Pa-toung, Ta-tch'ang, Wou-chan.*

| 州 Wou-tcheou, nom d'un ancien arrondissement du Koueï-tcheou.

| 山 Wou-chan, nom d'un arrondissement et d'une ville du troisième ordre, département de Koueï-tcheou-fou.

Latit. de la ville. 31° 09′
Longitude..... 107° 32′ (cal.)

Sous les Thsin, *Wou* |, ville du troisième ordre; sous les Tsin, *Kien-p'ing* 建平; sous les Souï, *Wou-chan* | |.

Y

義州 Y-tcheou, nom d'une ville de deuxième ordre, province de Liao-tonng.

Latit. de la ville. 41° 30′
Longitude..... 119° 00′ (cal.)

義州 Y-tcheou, nom d'un anc. distr. au sud du Sse-tchouen, s. les Thang.

義州 Y-TCHEOU. V. *Lo-thien*, *Weï-hoei-fou* et *Hoa-ting*.

豐 Y-FOUNG. Voyez *Khi-tcheou*, n° 2.

鄉 Y-HIANG et

興 Y-HING, noms d'anciens arrondissements du temps des Tsin, comprenant une partie de l'arrondissement de Tchang-hing (Tche-kiang).

渠 Y-KIU. Voyez *Ning-tcheou*, *Khing yang-fou*.

陵 Y-LING. Voyez *Tchang-te-fou* (Hou-kouang) et *Siu-p'ou*.

安 Y-NGAN. Voyez *Tchao-tcheou-fou*, *Thoung-ling*.

Idem. Nom d'une ancienne ville des Thsi, à l'onest de Siang-yang-fou.

寧 Y-NING, nom d'un arrondissement et d'une ville du troisième ordre, département de Kouei-lin-fou.

Latit. de la ville. 25° 22′ } (cal.)
Longitude..... 107° 40′ }

Sous les Thang, territoire de *Ling-tchouen* 靈川; sous les cinq dynasties postérieures, *Y-ning* ||.

Idem. Voyez *Tsin* 泌 *tcheou*.

烏 Y-OU, nom d'un arrondissement et d'nne ville de troisième ordre, département de Kin-hoa-fou.

Lat. de la v.. 29° 20′ 15″ } (obs. des miss.)
Longitude.. 117° 51′ 45″ }

Sur la carte de Klaproth, longitude 117° 30′.

Sous les Han, *Ou-chang* 傷; sous les Thang, *Hoa-tchouen* 華川 et *Y-on* ||.

義賓 Y-PIN. Voyez Y 宜 *pin*.

成 Y-TCH'ING, nom d'un ancien arrondissement des Thang, à l'est de Thsin-khi (Kouang-si).

章 Y-TCHANG. Voyez Y 宜 *tchang*.

招 Y-TCHAO, nom d'nn ancien arrondissement des Tsin, au midi de Ta-p'ou.

城 Y-TCH'ING, nom d'une ancienne ville près de Sse-tcheou.

川 Y-TCHQUEN. Voyez *Lou-chi*, Y 宜 *tchouen*.

泉 Y-THSIOUEN. Voyez *Chi-thsien-fou*, *Souï-yang*.

儀封 Y-FOUNG, nom d'un arrondissement et d'une ville du troisième ordre, département de Khaï-foung-fou.

Lat. de la v. 34° 55′ 00″ } (obs. des miss.)
Longitude.. 112° 47′ 30″ }

A l'époque du Tchun-thsieon, cité de *Weï* 衛邑; sous les seconds Weï, *Khao-yang* 考陽; sous les Kin, *Y-foung* ||.

興 Y-HING. Voyez *Y-hing* 宜 |.

隴 Y-LOUNG, nom d'nn arrondissement et d'une ville du troisième ordre, département de Chun-khing-fou.

Latit. de la ville. 31° 28′ } (cal.)
Longitude..... 104° 05′ }

Sous les Han, territoire de *Lang-tchoung* 閬中; sous les Liang, *Y-loung* ||; sous les Thang, *Fang* 方 *tcheou*.

儀眞 Y-TCHIN, nom d'un arrondissement et d'une ville du troisième ordre, département de Yâng-tcheou-fou.

Latit. de la ville. 32° 18′ } (cal.)
Longitude..... 116° 49′ }

Sous les Han, territoire de *Kiang-tou* 江都; sous les Thang, *Yang-tseu* 揚子; sous les Soung, *Tchin* | *tcheou*.

| 州 Y-TCHEOU. Voyez *Liao-tcheou*.

| 昌 Y-TCH'ANG. Voyez *Kouei-yang*.

| 城 Y-TCH'ING, nom d'une ancienne ville près de Lan-yang.

宜山 Y-CHAN, nom d'un arrondissement du troisième ordre, affecté au chef-lieu, départem. de Khing-youen-fou.

Sous les Thang, *Loung-choui* 龍水; sous les Soung, *Y-chan* | |.

| 壽 Y-CHEOU. Voyez *Tcheou-tchi*.

| 州 Y-TCHEOU. Voyez *Khing-youen-fou*, *Yao-tcheou*, *Thien-ho*.

Idem. Nom d'un ancien district du temps des Liang, dans le territoire de Y-ling-tcheou.

| 豐 Y-FOUNG. Voyez *Sin-kien*, *Sin tch'ang*.

| 風 Y-FOUNG, nom d'un ancien arrondissement du temps des Thang, au sud de Yong-fo, département de Kouei-lin-fou.

| 興 Y-HING, nom d'un arrondissement et d'une ville du troisième ordre, département de Tchang-tcheou-fou (Kiang-nan).

Latit. de la ville. 31° 28′ } (cal.)
Longitude..... 117° 29′ }

Autrefois, territoire de *King-khi* 荊溪; sous les Thsin, *Yang-sien* 陽羨; sous les Tsin, *Y-hing* 義 |; s. les Soung, *Y-hing* | |.

宜禾 Y-HO, nom de l'arr. du chef-lieu, dép. de Tchin-si-fou. V. l'appendice.

| 黃 Y-HOANG, nom d'un arrondissement et d'une ville du troisième ordre, départem. de Fou-tcheou-fou (Kiang-si).

Latit. de la ville. 27° 32′ } (cal.)
Longitude..... 113° 52′ }

Sous les Han orientaux, territoire de *Lin-jou* 臨汝; sous les On, *Y-hoang* | |.

| 君 Y-KIUN, nom d'un arrondissement et d'une ville du troisième ordre, département de Yen-ngan-fou.

Latit. de la ville. 35° 28′ } (cal.)
Longitude..... 106° 42′ }

Sous les Thang, territoire de *Tchu-y* 祝裕; sous les seconds Wei, *Y-kiun* | |.

| 良 Y-LIANG, nom d'un arrondissement et d'une ville du troisième ordre, département de Yun-nan-fou.

Latit. de la ville. 24° 58′ } (cal.)
Longitude..... 100° 54′ }

Sous les Thang, *Kouang* 匡 *tcheou*; sous les Yonen, *Y-liang* | |.

| 倫 Y-LUN, nom d'un ancien arrondissem. comprenant, sous les Liang, une partie du département de Tan-tcheou (île de Haï-nan).

宜賓 Y-PIN, nom d'un arrondiss. du troisième ordre, affecté au chef-lieu, département de Siu-tcheou-fou (Sse-tchouen).

Sous les Han, *Pe-tao* 僰道; sous les Heou-tcheou, *Wai-kiang* 外江; sous les Thang, *Y-pin* 義賓; sous les Soung, *Y-pin* 宜賓.

Idem. Voyez *Siu-tcheou-fou* (Sse-tchouen).

宜章 Y-TCHANG, nom d'un arrondissement du troisième ordre, affecté au chef-lieu du département de Tchin-tcheou (Hou-kouang).

Sous les Han, territoire de *Tchin hien;* sous les Souï, *Y-tchang* 義章; sous les Thang, *Y-tchang* 宜章.

宜昌府 Y-TCH'ANG-FOU, nom actuel du départ. de Y-ling-tcheou, à l'ouest du Hou-kouang. Voyez *Y-ling-tcheou.*

宜昌 Y-TCH'ANG, nom d'une ancienne ville établie par les Tsin sur l'arrondissement de *Y tou.*

宜城 Y-TCH'ING, nom d'un arrondissement et d'une ville du troisième ordre, département de Siang-yang-fou.

Latit. de la ville. 31° 40′
Longitude..... 109° 48′ (cal.)

Dans le royaome de Thsou (dn temps des guerres civiles), *Ou-hien* 烏縣; sous les Han, *Y-tch'ing* 宜城; sous les Liang, *So-tao* 率道.

宜川 Y-TCHOUEN, nom d'un arrondissement et d'une ville du troisième ordre, département de Yen-ngan-foo.

Latit. de la ville. 36° 08′
Longitude..... 107° 40′ (cal.)

Sous les Thsin, territoire de *Chang-kiun* 上郡; sous les Weï postérieurs, *Y-tchouen* 義川; sous les Heou-tcheou, *Tan-yang* 丹陽; sous les Thang, *Tan-tcheou* 丹州; sous les Soung, *Y-tchouen* 宜川.

宜川 Y-TCHOUEN. Voyez *Ngan-ting.*

宜春 Y-TCHUN, nom d'un arrondissement du troisième ordre, affecté au chef-lieu du département de *Youen tcheou-fou.*

Sous les Han, *Y-tchun* 宜春; sous les Tsin, *Y-yang* 宜陽.

Idem. Voyez *Youen-tcheou-fou, Sin-yu.*

宜都 Y-TOU, nom d'un arrondissement et d'une ville du troisième ordre, département de King-tcheou-fou.

Latit. de la ville. 30° 28′
Longitude..... 108° 59′ (cal.)

Sous les Han, *Y-tao* 夷道; sous les Han de Chou, *Y-tou* 宜都; sous les Thang, *Kiang-tchouen* 江川.

宜陽 Y-YANG, nom d'un arrondissement et d'une ville du troisième ordre, département de Ho-nan-fou.

Lat. de la v. 34° 31′ 20″
Longitude.. 109° 50′ 00″ (obs. des miss.)

Sous les Han, *Y-yang* 宜陽; sous

les Wei, *Kan-thang* 甘棠; sous les Wei orientaux, *Yang tcheou*.

宜陽 Y-YANG. Voyez *Y tchan*.

鄍城 Y-TCHING, nom d'une ancienne ville de l'époque du Tchun-thsieou, sur le territoire de Tseou et de Theng (Chan-toung).

掖 Y, nom d'un arrondissem. du troisième ordre, affecté au chef-lieu du département de Lai-tcheou-fou.

Le nom date des Han.

Idem. Voyez *Tchao-youen*.

黟 Y, nom d'un arrondissement et d'une ville du troisième ordre, département de Hoei-tcheou-fou (Kiang-nan).

Latit. de la ville. 30° 05′ / Longitude..... 115° 38′ (cal.)

Premier établissement sous les Thsin.

益州 Y-TCHEOU, nom d'un ancien district de l'ouest. Voyez *Tch'ing-tou-fou*, *Tch'i-choui-wei*, *Lin-ngan-fou*, *Yun-nan-fou*.

縣 Y-HIEN. Voyez *Y tou*.

都 Y-TOU, nom d'un arrondissement du troisième ordre, affecté au chef-lieu, département de Thsing-tcheou-fou.

Sous les Han, *Y hien*; après Han-won-ti, *Y-tou*. Voyez aussi *Thsing-tcheou-fou*.

昌 Y-TCHANG. Voyez *Tchao-hoa*, *Young-thsing*.

津 Y-TSIN. Voyez *Pa-tcheou*.

益陽 Y-YANG, nom d'un arrondissement et d'une ville du troisième ordre, département de Tchang-cha-fou.

Latit. de la ville. 28° 35′ / Longitude..... 109° 48′ (cal.)

Premier établissement sous les Thsin.

Idem. Voyez *Sin-hoa*, *Ning-hiang*, *Youen-kiang* (département de Tchang-te-fou).

溢樂 Y-YO, ancien nom du chef-lieu de Min-tcheou.

亦佐 Y-TSO, nom d'un arrondissement et d'une ville du troisième ordre, département de Khio-tsing-fou.

Latit. de la ville. 25° 20′ / Longitude..... 102° 06′ (cal.)

Sous les Han, territoire de *Youen-wen* 宛溫; sous les Thang, *Pan* 盤 *tcheou*: sous les Youen, *Y-tso*.

易州 Y-TCHEOU, nom d'un arrondissement et d'une ville du deuxième ordre, département de Pao-ting-fou.

Latit. de la ville. 39° 24′ / Longitude..... 113° 15′ (cal.)

Sous les Thsin, territoire de *Chang-ko* 上谷; sous les Kin, *Y-tcheou*. Ce territoire forme maintenant un district séparé.

門 Y-MEN, nom d'un arrondissement et d'une ville du troisième ordre, département de Yun-nan-fou.

Latit. de la ville.. 24° 45′ / Longitude..... 99° 59′ (cal.)

Premier établissement sous les Youen.

縣 Y-HIEN. Voyez *Hioung*.

易城 Y-TCH'ING. Voyez *Hioung*.

猗氏 Y-CHI, nom d'un arrondissement et d'une ville du troisième ordre, département de P'on-tcheou-fou.

Latit. de la ville. 35° 11′ } (cal.)
Longitude..... 108° 23′ }

Autrefois, principauté de *San* 郇; sous les Thsin, premier établissement de l'arrondissement.

伊闕 Y-KIOUE. V. *Y* | *yang, Soung*.

| 陽 Y-YANG, nom d'nn arrondissem. et d'une ville dn troisième ordre, département de Jou-tcheon.

Latit. de la ville 34° 12′ } (cal.)
Longitude..... 110° 10′ }

Sons les Thsin, *Sin-tch'ing* 新城; sous les Soui, *Y-kioue* | 闕; sous les Thang, *Y-yang* | |.

| 州 Y-TCHEOU. Voyez *Soang*.

嶧 Y, nom d'un arrondissem. et d'une ville du troisième ordre, départem. de Yen-tcheou-fou.

Latit. de la ville. 34° 53′ } (cal.)
Longitude..... 115° 31′ }

A l'époque du Tchun-thsieou, pays de *Thseng* 鄫; sous les Han, territoire de *Lân-ling* 蘭陵 et de *Tch'ing-tch'ing* 承城; sous les Soui, *Thseng* 鄫 *tcheou*; sous les Thang, *Tch'ing* 承 *hien*; sous les Kin, *Y* | *hien*.

弋陽 Y-YANG, nom d'nn arrondissement et d'une ville du troisième ordre, département de Konang-sin-fou.

Latit. de la ville 28° 25′ } (cal.)
Longitude..... 115° 13′ }

Sons les Han, territoire de *Yu-kan* 餘汗; sous les Ou, *Ko-yang* 葛 |; sous les Soui, *Y-yang* | |.

弋陽 Y-YANG. Voyez *Kouang-tcheou* 光州.

| 居 Y-KIU, nom d'un ancien arrondissement du troisième ordre, du temps des Han, au sud de Ning-tcheou.

異城 Y-TCH'ING. Voy. *Kiang-tchouen*.

翼城 Y-TCH'ING, nom d'nn arrondissement et d'une ville du troisième ordre, département de P'ing-yang-fou.

Latit. de la ville 35° 37′ } (cal.)
Longitude..... 109° 27′ }

A l'époque du Tchun-thsieou, *Kiang-y* 絳邑; sous les Soui, *Y-tch'ing* | |; sous les Thang, *Kouei-tcheou* 澮.

刈陵 Y-LING. Voyez *Lou-tch'ing*.

沂州府 Y-TCHEOU-FOU, nom d'un département et de son chef-lieu, prov. de Chan-tonng, précédemment compris dans le département de Yen-tcheou-fou.

Latit. de la ville. 35° 08′ } (cal.)
Longitude..... 116° 13′ }

Sous les Thsin, territoire de *Lang-ye* 瑯琊; sous les seconds Wei, *Pe-sin-tcheou* 北徐州, Siu-

tcheou du nord; s. les Heou-tcheou, *Y-tcheou* 沂州; sous les Souï, *Lin-y* 臨沂; sous les Thang, *Lang-ye* 琅琊; le nom d'*Y-tcheou* 沂州 a été rétabli par les Thsing, et la ville est actuellement chef-lieu de départ.

沂水 Y-CHOUÏ, nom d'un arrondissement et d'une ville du troisième ordre, département de Y-tcheou-fou, précédemment départ. de Thsing-tcheou-fou.

Latit. de la ville. 35° 46′ } (cal.)
Longitude..... 116° 40′ }

A l'époque du Tchun-thsieou, *Yun-y* 鄆邑; sous les Han, *Toung-kouan* 東莞; sous les Heou-tcheou, *Sin-thaï* 新泰; sous les Souï, *Y-chouï*.

夷陵州 Y-LING-TCHEOU, nom d'un arrondissement et d'une ville du deuxième ordre, département de King-tcheou-fou.

Le premier caractère de ce nom s'écrit aussi 彝.

Lat. de la v. 30° 49′ 00″ } (obs. des miss.)
Longitude.. 108° 50′ 20″ }

Autrefois, dépendance du royaume de Thsou; le chef-lieu, *Y-ling* 夷陵, fut brûlé par les Thsin quand ils envahirent ce royaume; sous les Han, l'arrondiss. fut du troisième ordre, avec ce même nom; sous les Han du pays de Chou, *Si-ling* 西陵; sous les Heou-tcheou, *Hia* 峽 *tcheou*; actuellement *Y-tch'ang-fou* 宜昌府, départem. de première classe.

夷州 Y-TCHEOU. Voyez *Chi-thsien-fou*, *Souï-yang*.

夷道 Y-TAO. Voyez *Y* 宜 *tou*.

夷門 Y-MEN, nom d'une ancienne ville à l'est, près de Khaï-foung-fou.

邑梅洞 Y-MEÏ-TOUNG, nom d'une ville et d'un district du Sse-tchonen oriental, 70 li à l'ouest de Tchin-khi (Hou-konang).

夷市 Y-CHI, nom d'un ancien chef-lieu du troisième ordre, au nord-est de Lou-nan tcheou (Yun-nan).

YA

雅州府 YA-TCHEOU-FOU, nom d'un département et d'un chef-lieu, province de Sse-tchouen.

Lat. de la v. 30° 03′ 30″ } (obs. des miss.)
Longitude.. 100° 43′ 38″ }

Sous les Tcheou, compris dans le *Young-tcheou* 雍州; s. les Thsin, et les Han, *Yen-tao* 嚴道, dépendance du royaume de Thsou; sous les Weï occidentaux, *Moung-chan* 蒙山; sous les Souï, *Lin-khioung* 臨邛; sous les Thang, et les Soung, *Ya-tcheou* 雅州. Ce nom s'est conservé depuis cette époque; le département est actuellement de premier ordre.

雅安 YA-NGAN, nom actuel de l'arr. du chef-lieu, départ. de Ya-tcheou-fou.

亞父城 YA-FOU-TCH'ING, nom d'une ancienne construction, arrondissement de Ho-tcheou (Kiang-nan).

YAI

崖州 YAÏ-TCHEOU, nom d'un arrondissement et d'une ville du deuxième

ordre, département de Khioung-tcheou-fou (île de Haï-nan).

Latit. de la ville. 18° 22′
Longitude..... 106° 28′

d'après les cartes de l'amirauté angl.

Sous les Han, *Tcha-yai* 珠 |; sous les Thang, *Tchin* 振 *tcheou*; sous les Soung, *Yaï-tcheou* et *Ki-yang* 吉陽. Voyez aussi *Khioung-tcheou-fou*.

YANG

揚州府 YANG-TCHEOU-FOU, nom d'un département et de son chef-lieu, province de Kiang-nan.

Lat. de la v. 32° 26′ 32″ (obs. des miss.)
Longitude.. 117° 04′ 13″

Sur la carte de Klaproth, longitude 116° 55′.

A l'époque du Tchun-thsieou, pays compris dans le royaume de Ou, puis dans le royaume de Youe; à l'époque des guerres civiles, compris dans le royaume de Thsou; sous les Thsin, compris dans la province de Kieou-kiang; sous les Han, *Kiang-tou* 江都 et *Kouang-ling* 廣陵; sous les Soui, *Yang* | *tcheou*; sous les Thang, *Han* 邗 *tcheou*; sous les Thang méridionaux, *Toung-tou* 東都; sous les Ming, *Yang-tcheou-fou* | | |.

| 侯 YANG-HEOU. Voyez *Houng-toung*.

| 子 YANG-TSEU. Voyez *Y-tchin*.

楊根 YANG-KEN, nom d'un arrondissement au nord de la Corée, par lat. 38° 30′.

陽山 YANG-CHAN; nom d'un arrond. et d'une ville du troisième ordre, département de Lien-tcheou (Kouang-toung), précédemment département de Kouang-tcheou-fou.

Lat. de la v. 24° 30′ 00″ (obs. des miss.)
Longitude.. 110° 04′ 30″

Premier établissem. sous les Han.

| 豐 YANG-FOUNG. Voyez *Young-foung*.

| 夏 YANG-HIA. Voyez *Thaï-khang*.

| 縣 YANG-HIEN. Voyez *Houng-toung*.

| 湖 YANG-HOU, nom d'un arrondissement et d'une ville du troisième ordre, comprise avec Wou-tsin dans l'arrondissement spécial de Tchang-tcheou-fou (Kiang-nan).

| 丘 YANG-KHIEOU. V. *Tchang-khieou*.

| 曲 YANG-KHIO, nom d'un arrondissement du troisième ordre, affecté au chef-lieu du département de Thaï-youen-fou. Voyez *Thaï-youen-fou*.

Sous les Thsin, territoire de *Lang-meng* 狼孟; sous les Han, *Yang-khio* | |; sous les Soui, *Yang-tchin* | 眞 et *Fen* 汾 *tcheou*.

| 江 YANG-KIANG, nom d'un arrondissement et d'une ville du troisième ordre, départem. de Tchao-khing-fou.

Latitude de la ville. 21° 50′
Longitude..... 109° 44′

D'après les cartes anglaises.

Sous les Ou, *Haï-ngan* 海安 et *Si-p'ing* 西平; sous les Tsin, *Thsi-ngan* 齊安; sous les Thang, *Ngan-p'ing* 安平 et *Yang-kiang* | |.

陽穀 YANG-KO, nom d'un arrondissement et d'une ville du troisième ordre, dép. de Yen-tcheon-fou (Chan-toung).

Latit. de la ville. 36° 09′
Longitude..... 113° 39′ (cal.)

Autrefois, pays de Thsi; sous les Souï, *Yang-ko* | |.

| 瓜 YANG-KOUA. Voyez *Moung-hoa-fou.*

| 安 YANG-NGAN. Voyez *Kien-tcheou.*

| 平 YANG-P'ING. Voyez *Toung-tch'ang-fou, Sen, Pao-yng, Thaï-ming-fou.*

| 信 YANG-SIN, nom d'nn arrondissement et d'nne ville du troisième ordre, département de Wou-ting-fou.

Latit. de la ville. 37° 45′
Longitude..... 115° 18′ (cal.)

Premier établissem. sons les Han.

Idem. V. *Khing-yun, Haï-foung, Ning-tsin.*

| 朔 YANG-SO, nom d'un arrondissement et d'une ville du troisième ordre, département de Kouei-lin-fou.

Latit. de la ville. 24° 28′
Longitude..... 108° 00′ (cal.)

Sous les Souï, *Yang-so* | |; sous les Thang, *Kouei-y* 歸義.

| 羨 YANG-SIEN. Voyez *Y-king.*

| 城 YANG-TCH'ING, nom d'un arrondissement et d'une ville du troisième ordre, départem. de Tse-tcheou-fou.

Latit. de la ville. 35° 26′
Longitude..... 110° 16′ (cal.)

Sous les Han, *Hon-tse* 渾澤; sous les Thang, *Yang-tch'ing* | |.

Idem. Nom d'une ancienne ville des Thsin, arrondissem. de So-tcheon (Kiang-nan).

Idem. Voyez *Tsin-tcheou, Ma-tch'ing, Young-foung.*

陽眞 YANG-TCHIN. Voyez *Yang-khio.*

| 周 YANG-TCHEOU. Voyez *Tchin-ning, Souï-te-tcheou.*

| 春 YANG-TCHUN, nom d'un arrondissement et d'une ville du troisième ordre, départem. de Tchao-khing-fou.

Latitude de la ville. 22° 08′
Longitude..... 109° 13′

D'après les cartes anglaises.

Sous les Han, territoire de *Kao-liang* 高涼; sous les Liang, *Yang-tchun* | |; sous les Thang, *Tchun* | *tcheou.*

| 翟 YANG-TI. Voyez *Yu-tcheou.*

| 宗 YANG-THSOUNG, nom d'un arrondissement et d'une ville du troisième ordre, département de Tching-kiang-fou (Yun-uan), 40 li au nord du chef-lieu.

Premier établissement sous les Youen.

| 武 YANG-WOU, nom d'un arrondissement et d'une ville du troisième ordre, département de Hoaï-khing-fou.

Latit. de la ville. 35° 05′
Longitude..... 111° 48′ (cal.)

Sous les Thsin, territoire de *Po-lang-cha* 博浪沙; sous les Haff, *Yang-wou* | |.

| 邑 YANG-Y. Voyez *Ta-ko.*

| 樂 YANG-YO. Voyez *Wan-tsaï.*

洋 YANG, nom d'nn arrondissement et d'une ville du troisième ordre, département de Han-tchoung-fou.

Latit. de la ville. 33° 05′
Longitude..... 105° 23′ (cal.)

Sous les Thsin, territoire de *Tch'ing-kou* 城固; sous les seconds Wei, *Thang-tch'ing* 儻城; sous les Souï, *Yang* | *tcheou*.

洋州 YANG-TCHEOU. Voyez *Yang* |.

| 源 YANG-YOUEN, nom d'un ancien arrondissement du troisième ordre, établi par les Thang, au sud de Si-hieng.

羊山鎮 YANG-CHAN-TCHIN. Voy. *Thoung-chan*.

| 祐城 YANG-HOU-TCH'ING, nom d'une ancienne construction, arrondissement de Thaï-ngan.

| 城 YANG-TCH'ING (ville du Mouton), nom vulgaire de Kouang-tcheou-fou (Canton).

養利州 YANG-LI-TCHEOU, nom d'un arrondissement et d'une ville du deuxième ordre, département de Thaï-p'ing-fou (Kouang-si).

Latit. de la ville. 22° 54′
Longitude..... 104° 36′ (cal.)

Premier établissement sous les Thang.

YAO

姚安府 YAO-NGAN-FOU, nom d'un district et de son chef-lieu, sous les Ming, province de Yun-nan.

Latit. de la ville. 25° 33′
Longitude..... 99° 03′ (cal.)

Sous les Thang, *Yao* | *tcheou*; sous les Youen, *Yao-ngan* | |.

| 州 YAO-TCHEOU, nom d'un arrondissement et d'une ville du deuxième ordre, départem. de Thsou-hiong-fou.

La ville est au nord-onest du chef-lieu, et formait le chef-lieu de l'ancien département de Yao-ngan-fou.

姚州 YAO-TCHEOU. Voy. *Ta-li-fou*, *Yao-ngan-fou*, *Yu-yao*.

耀州 YAO-TCHEOU, nom d'un arrondissement et d'une ville du deuxième ordre, département de Si-ngan-fou.

Latit. de la ville. 34° 56′
Longitude..... 106° 33′ (cal.)

Sous les Han, territoire de *Tcha-y* 祋祁; sous les seconds Wei, *Pe-young* 北雍; sous les Wei occidentaux, *Y* 宜 *tcheou*; sous les Thang, *Yao-tcheou* | |.

饒 YAO. Voy. le même avec le son *Jao*.

堯山 YAO-CHAN. Voyez *Thang-chan*.

| 城 YAO-TCH'ING, nom d'une ancienne construction, arr. de Wan (Pe-tchi-li).

要津 YAO-TSIN, ancien nom du territoire de Hia-tsin, à l'époque des guerres civiles. Voyez *Hia-tsin*.

YE

葉 YE. Voyez le même à *Che*.

| 榆 YE-YU. Voyez *Ta-li-fou* et *Thaï-ho*.

| 州 YE-TCHEOU, ancien arrondissement du Sse-tchouen, établi par les Thang, sur le territoire de Li-tcheou.

冶城 YE-TCH'ING, nom d'un ancien arr. près de Nan-king (Kiang-ning-fou).

冶城 YE-TCH'ING, nom d'un ancien arrond. des Han, sur le territ. de P'ou-tch'ing et de Fou-tcheou-fou (Fo-kien).

業州 YE-TCHEOU. Voyez *Kien-chi*.

鄴都 YE-TOU. Voyez *Tchang-te-fou* (Ho-nan).

丨 YE. Voy. *Lin-tch'ang*, *Tchang-te-fou*. (Ho-nan.)

野王 YE-WANG. Voyez *Ho-neï*.

丨井 YE-TSING, nom d'un bourg situé à l'est de Thsi-ho.

丨利 YE-LI, nom d'un ancien arrondissement au nord de Khing-yang-fou.

夜郎 YE-LANG. Voyez *Chi-tcheou-weï*, *Khio-tsing-fou*, *Kao*, *Hing-wen*, *P'ou-ngan*.

掖 YE. Voyez le même à Y.

謁城 YE-TCH'ING, nom d'une ancienne ville des Han, arrondissement de Jin-khieou.

YEN

鹽山 YEN-CHAN (mont de Sel), nom d'un arrondissement et d'une ville du troisième ordre, départem. de Ho-kien-fou, sous les Ming, et actuellement département de Thien-tsin-fou.

Latit. de la ville. 38° 07′
Longitude..... 114° 56′ (cal.)

Autrefois, *Wou-ti-y* 無棣邑; sous les Han, *Kao-tch'ing* 高城; sous les Souï, *Feou-chouï* 浮水; sous les Thang, *Yen-chan* 鹽山 et *Ke-tsin* 葛津.

鹽水 YEN-CHOUÏ, nom d'un arr. arrondissement des Heou-tcheou, à l'est de Chi-tcheou-weï.

丨源 YEN-YOUEN (Source salée), nom d'un arrondissement et d'une ville du troisième ordre, département de Ning-youen-fou (sud-ouest du Sse-tchouen).

Latit. de la ville.. 27° 20′
Longitude..... 99° 12′ (cal.)

丨官 YEN-KOUAN. V. *Jin-ho*, *Haï-ning*.

Idem. Nom d'une ancienne construction, arrondissement de Si-ho.

丨亭 YEN-TING, nom d'un arrondiss. et d'une ville du troisième ordre, dép. de Thoung-tchouen-fou.

Latit. de la ville. 31° 14′
Longitude..... 103° 06′ (cal.)

Sous les Han, territoire de *Kouang-han* 廣漢; s. les Liang, *Yen-ting* 丨丨; s. les Thang, *Toung-kouan* 東關.

丨茶 YEN-TCHA, nom d'une anc. ville, au nord-ouest de P'ing-liang-fou.

丨城 YEN-TCH'ING, nom d'un arrondissement et d'une ville du troisième ordre, département de Hoaï-ngan-fou.

Lat. de la v. 33° 21′ 55″ (obs. des miss.)
Longitude.. 117° 40′ 22″

Sous les Han, *Yen-to* 丨瀆; s. les Tchin, *Yen-tch'ing* 丨丨 Canton du sel; s. les Souï, *Che* 射 *tcheou*;

丨泉 YEN-THSIOUEN, nom d'un ancien arrondissement du temps des trois royaumes, sur le territ. de Mien-tcheou.

鹽瀆 YEN-TO. Voyez *Yen-tch'ing*.

延州 YEN-TCHEOU. V. *Yen-ngan-fou*.

延水城 YEN-CHOUI-TCH'ING, nom d'une ancienne ville des Thang, à l'est de Yen-ngan-fou.

延慶州 YEN-KHING-TCHEOU, nom d'un département et de son chef-lieu, province de Pe-tchi-li.

Lat. de la v. 40° 29′ 05″ (obs. des miss.)
Longitude.. 113° 42′ 39″

Sous les Han, territoire de *Kouang-ning* 廣甯, dépendance de la prov. de *Chang-ko* 上谷 s. les seconds Wei, *Pe-yen* 北燕; sous les Thang, *Kouei* 嬀 *tcheou* et *Jou* 儒 *tcheou*; sous les Ming, d'abord *Loung-khing-tcheou* 隆慶, ensuite *Yen-khing-tcheou* 延慶州.

延陵 YEN-LING. V. *Tchang* 常 *tcheou-fou, Tan-tou, Kouang-ling*.

延安府 YEN-NGAN-FOU, nom d'un département et de son chef-lieu, prov. de Chensi.

Lat. de la v. 36° 42′ 20″ (obs. des miss.)
Longitude.. 107° 08′ 00″

A l'époque du Tchun-thsieou, pays habité par les barbares *Pe-ti* 白翟; sous les Thsin, territoire de *Chang-kiun* 上郡; sous les Han, royaume de *Ti* 翟; s. les seconds Wei, *Kin-ming* 金明 et *Toung-hia* 東夏; sous les Wei occidentaux, *Yen* 延 *tcheou*; sous les Souï et les Thang, *Yen-ngan* 延安; sous les Soung, *Tchang-wou* 彰武; sous les Ming, *Yen-ngan-fou* 延安府.

延安 YEN-NGAN, nom d'un arrondissement au sud-ouest de la Corée.

延安 YEN-NGAN. Voyez *Yen-tchang* 延長.

延平府 YEN-P'ING-FOU, nom d'un département et de son chef-lieu, province de Fo-kien.

Lat. de la v. 26° 38′ 24″ (obs. des miss.)
Longitude.. 115° 57′ 50″

Sous les Tcheou, territ. compris dans les pays de *Min* 閩 et de *Youe* 越; sous les Han, département du *Hoei-ki*; sous les Tsin et les Thang, *Yen-p'ing* 延平; sous les cinq dynasties postérieures, *Sin* 鐔 *tcheou*, et sous les Thang méridionaux, *Kien* 劍 *tcheou*; s. les Soung, *Nan-kien* 南劍; sous les Ming, *Yen-p'ing-fou*. 延平府.

延平 YEN-P'ING, nom d'un gros bourg, à l'est de Young-ngan (Fo-kien.)

延川 YEN-TCHOUEN, nom d'un arrondissement et d'une ville du troisième ordre, département de Yen-ngan-fou.

Latit. de la ville. 36° 57′ (cal.)
Longitude..... 107° 48′

Sous les Han, territoire de *Lin-ho* 臨河; sous les seconds Wei, *Wen-ngan* 文安; sous les Souï, *Yen-tchouen* 延川.

延昌 YEN-TCH'ANG. Voyez *Ning-youen*.

延長 YEN-TCHANG, nom d'un arrondis-

sement et d'une ville du troisième ordre, département de Yen-ngan-fou.

Latit. de la ville. 36° 37′ } (cal.)
Longitude..... 107° 38′ }

S. les seconds Weï, *Kouang-ngan* 廣安; sous les Souï, *Yen-ngan* 延安; sous les Thang, *Yen-tchang* 延長.

延德 YEN-TE, nom d'une anc. ville des Souï, à l'ouest de Yaï-tcheou.

延津 YEN-TSIN, nom d'un arrondissement et d'une ville du troisième ordre, département de Weï-hoeï-fou.

Latit. de la ville. 35° 10′ } (cal.)
Longitude..... 112° 00′ }

A l'époque du Tchun-thsieou, territoire de *Lin-yen* 廩延; sous les Thsin, *Soen-thsao* 酸棗; sous les Soung, *Yen-tsin* 延津.

延津城 YEN-TSIN-TCH'ING, nom d'une ancienne ville au sud de Weï-hoeï-fou.

鉛山 YEN-CHAN (mont du Plomb), nom d'un arrondissement et d'une ville du troisième ordre, départ. de Kouang-sin-fou.

Latit. de la ville. 28° 15′ } (cal.)
Longitude..... 115° 30′ }

Premier établiss. sous les Thang.

兗州府 YEN-TCHEOU-FOU, nom d'un département et de son chef-lieu, province de Chan-toung.

Lat. de la v. 35° 41′ 51″ } (obs. des miss.)
Longitude.. 114° 43′ 30″ }

A l'époque du Tchun-thsieou, pays du royaume de *Lou* 魯; à l'époque des guerres civiles, dépendance du royaume de Thsou; sous les Thsin, province de *Sie* 薛郡; sous les Han, royaume de *Lou* 魯 et *Chan-yang* 山陽; sous les Han orientaux, *Jin-tch'ing* 任城; sous les Tsin, province de *Lou* 魯; sous les Souï, les Thang, *Yen-tcheou* 兗州; sous les Soung, *Thaï-ning* 泰寧 et *Loung-khing* 隴慶; sous les Ming, *Yen-tcheou-fou* 兗州府.

鄢陵 YEN-LING, nom d'un arrondissement et d'une ville du troisième ordre, département de Khaï-foung-fou.

Latit. de la ville. 34° 10′ } (cal.)
Longitude..... 112° 01′ }

A l'époque du Tchun-thsieou, cité de *Tching* 鄭邑; à l'époque des guerres civiles, *Ngan-ling* 安陵; sous les Han, *Yen-ling* 鄢陵;

嚴州府 YEN-TCHEOU-FOU, nom d'un département et de son chef-lieu, province de Tche-kiang.

Lat. de la v. 29° 37′ 12″ } (obs. des miss.)
Longitude.. 117° 12′ 47″ }

Sur la carte de Klaproth, longitude 116° 56′.

A l'époque du Tchun-thsieou, dépendance du royaume de Ou, et ensuite du royaume de Thson; à l'époque des guerres civiles, dépendance du royaume de Thson; sous les Thsin, territoire divisé entre les provinces de Hoeï-ki et de Tan-yang; sous les Ou, *Sin-tou* 新都; sous les Souï et les Thang, *Mo* 睦

tcheou; sous les Soung, *Yen-tcheou* ‖ et *Kien-te* 建德; sous les Ming, *Yen-tcheou-fou* ‖‖.

‖道 YEN-TAO. Voyez *Young-king* et *Ya-tcheou*.

‖州 YEN-TCHEOU, nom d'un ancien district du Kouang-si, sous les Thang. Il comprenait Lai-pin et une partie du département de Lieou-tcheou-fou.

巖州 YEN-TCHEOU. Voyez *Lin* 林.

燕州 YEN-TCHEOU. Voyez *Fou-foung, Chan-y, Ling-cheou*.

‖州 YEN-TCHEOU, nom d'un ancien arrondissement établi par les Thang sur le territoire actuel de Thsin-tcheou-fou (Kouang-si).

‖國 YEN (royaume de), et

‖山 YEN-CHAN. Voyez *Chun-thien-fou, Yen-khing-tcheou, Ki*, district de Chun-thien-fou.

‖平 YEN-P'ING. Voyez *Tchang-p'ing-tcheou*.

‖城 YEN-TCH'ING, nom de l'ancienne capitale des Kin, au sud-ouest de Pe-king.

晏州 YEN-TCHEOU, nom d'un ancien district, sous les Thang, dans le nord du Kouang-si et le sud du Sse-tchouen. Voyez *Hing-wen* et *Sieou-jin*.

偃師 YEN-CHI, nom d'un arrondissement et d'une ville du troisième ordre, département de Ho-nan-fou.

Latit. de la ville. 34° 45′ (cal.)
Longitude..... 110° 23′ (cal.)
Premier établissem. sous les Han.

郾城 YEN-TCH'ING, nom d'un arr. et d'une ville du troisième ordre, dép. de Hiu-tcheou.

Lat. de la v. 33° 38′ 20″ (obs. des miss.)
Longitude.. 111° 44′ 40″ (obs. des miss.)

Autrefois, royaume de *Yen* ‖; sous les Han, *Yen-tch'ing* ‖‖.

鴈門 YEN-MEN. (Porte des oies sauvages). Voyez *Tai-tcheou, Hoen-youen, Thai-thoung-fou*.

顏羅 YEN-LO et

‖盧 YEN-LOU, noms d'anciens arrondissements des Soui, dans l'île d'Haï-nan, canton de Khioung-chan.

炎州 YEN-TCHEOU, nom d'un ancien district du Sse-tchouen, comprenant, sous les Thang, l'arrondissement de Tchang-ming.

剡城 YEN-TCH'ING. Voyez *Ching*.

‖ YEN. Voyez *Sin-tch'ang* et *Ching*.

Idem. Nom d'un ancien arrondissement des Han, au nord-est de Pei-tcheou.

奄里 YEN-LI, nom d'une ancienne ville dans l'emplacement de Khio-feou. On pense qu'elle correspond au pays d'Yen, cité dans le chapitre *To-fang* (Chou king).

YEOU

右扶風 YEOU-FOU-FOUNG. Voy. *Foung-thsiang-fou*.

‖北平 YEOU-PE-P'ING. Voy. *Tsun-hoa, Young-p'ing-fou*.

‖玉 YEOU-YU, nom d'une ville du

Chen-si, au nord de Ma-y, actuellement chef-lieu, sous le nom de So-p'ing-fou.

Latit. de la ville. 40° 12′
Longitude..... 109° 53′ (cal.)

酋州 Yeou-tcheou, nom d'une ancienne ville à l'est de Chi-taï. Voyez *King.*

由拳 Yeou-khiouen. Voyez *Kia-hing, Thsing-p'ou.*

有莘 Yeou-sen. Voy. *Tchin-lieou-fou.*

宥州 Yeou-tcheou, nom d'un ancien arrondissement créé par les Thang, dans le départ. actuel de Yu-lin-fou.

幽州 Yeou-tcheou, nom de la partie nord du Pe-tchi-li, sous les Tcheou. Sous les Soung, ce nom désignait le distr. actuel de Young-p'ing-fou.

|都 Yeou-tou. Voyez *Youen-p'ing.*

莠里 Yeou-li. Voyez *Thang-yn.*

尤溪 Yeou-khi. Voyez *Young-ngan.*

Idem. Nom d'un arrondissement et d'une ville du troisième ordre, département de Yen-p'ing-fou.

Latit. de la ville 26° 15′
Longitude..... 115° 50′ (cal.)

D'abord, territoire de *Nan-p'ing* **南平**; sous les Thang, *Yeou-khi* **|**.

游安 Yeou-ngan, nom d'un ancien arrondissement des Liang, à l'ouest de Yang-chan.

酉陽 Yeou-yang, nom d'un district du Sse-tchouen.

Lat. du chef-lieu 28° 45′
Longitude..... 106° 20′ (cal.)

Idem. Nom d'un ancien arrondissement des Han, au nord-ouest de Tchin-tcheou-fou (Hou-nan). Voyez *Sse-nan-fou, P'eng-chouï.*

攸 Yeou, nom d'un arrondissement et d'une ville du troisième ordre, département de Tchang-cha-fou.

Latit. de la ville. 27° 08′
Longitude..... 110° 43′ (cal.)

Sous les Han, *Yeou* **|**, ville de troisième ordre; sous les Tchin, *Yeou-chouï* **|水**.

YIN ou YN

鄞 Yin, nom de l'arrondissement du troisième ordre affecté au chef-lieu du département de Ning-po-fou.

Sous les Thsin, *Yin* **|** *hien;* sous les Han, *Keou-tchang* **句章**; sous les Thang, *Yin* **|** *tcheou.* Voy. *Ning-po-fou, Foung-hoa.*

|州 Yin-tcheou. Voyez *Yin* **|**.

圁陰 Yin-yn. Voyez *Kia-tcheou.*

銀生府 Yin-seng-fou ou Yn-seng-fou, District producteur d'argent. Voy. *Tchin-youen-fou, Khing-toung-fou, Wei-youen-tcheou.*

|城 Yin-tch'ing, nom d'une ancienne ville des Tchin, 120 li à l'est de Te-hing.

|山 Yin-chan (mont de l'Argent),

nom d'un ancien arrondissement établi par les Souï, au sud-est de Tse-tcheou.

銀州 Yin-tcheou (distr. de l'argent), nom d'un ancien district du temps des Thang, à l'ouest de Mi-tchi.

陰館 Yn-kouan. Voyez *Chan-yn, Yng-tcheou.*

| 山 Yn-chan, nom d'une ancienne ville des Han, au nord-ouest de Yeou (département de Tchang-cha-fou).

| 平 Yn-p'ing. Voyez *Loung-ngan-fou.*

| | 道 Yn-p'ing-tao. Voyez *Wen.*

| 城 Yn-tch'ing. Voyez *Kouang-hoa.*

| Yn, nom d'une ancienne ville des Han, à l'est de Kouang-hoa.

| 晉 Yn-tsin. Voyez *Hoa-yn.*

| 陵 城 Yn-ling-tch'ing, nom d'une ancienne ville, arrondissement de Ting-youen (Kiang-nan).

殷州 Yn-tcheou. Voyez *Hoe-kia.*

Idem. Nom d'une ancienne ville du Sse-tchouen sous les Thang, comprise dans l'arrondissement actuel de Y-pin.

澺水 Yn-choui. Voyez *Chang-choui, Jou-yang.*

| 江 Yn-kiang. Voyez *Chang-choui.*

印江 Yn-kiang, nom d'une ville du troisième ordre, département de Sse-nan-fou.

尹州 Yn-tcheou, nom d'un ancien district des Souï et des Thang, au sud-est du Kouang-si.

YNG

潁州府 Yng-tcheou-fou, nom d'nn département et de son chef-lieu (Kiang-nan), précédemment dépendance de Foung-yang-fou. L'arrondissement est actuellement de premier ordre.

Latit. de la ville. 32° 58′ } (cal.)
Longitude..... 113° 37′ }

Sous les Thsin, territoire de *Yng-tchouen* | 川; sous les Han, *Jou-yn* 汝 陰; sous les Souï, *Yng-tcheou* | |.

| 川 Yng-tchouen. Voyez *Yng-tcheou, Tch'in-tcheou, Jou-ning-fou.*

| 上 Yng-chang, nom d'un arrondissement et d'une ville du troisième ordre, département de Yng-tcheou-fou (Kiang-nan).

Latit. de la ville. 32° 40′ } (cal.)
Longitude..... 113° 53′ }

Sous les Han, territoire de *Chin-hien* 慎 縣; sous les Liang, *Hia-thsaï* 下 蔡; sous les Souï, *Yng-chang* | |.

| 昌 Yng-tch'ang. Voy. *Hiu-tcheou.*

郢州 Yng-tcheou. Voyez *Sin-yang-tcheou, Wou-tch'ang-fou.*

| 中 Yng-tchoung. Voyez *Tch'ing-thien-fou.*

| Yng. Voyez *Kiang-ling.*

Idem. Nom d'nne ancienne ville, 20 li à l'est de Hien-yang.

瀛州 Yng-tcheou. Voyez *Ho-kien-fou* et *Tchao-tcheou-fou.*

瀛州 YNG-TCHEOU, ancienne ville, arrondissement de Tse.

‖海 YNG-HAÏ. Voyez *Ho-kien-fou.*

癭陶 YNG-THAO. Voyez *P'ing-kiang, Ning-tsin.*

營陽 YNG-YANG. Voy. *Young-tcheou-fou, Tao-tcheou.*

‖陵 YNG-LING. Voyez *Tchang-lo.*

‖丘 YNG-KHIEOU. Voyez *Tchang-lo, Lin-tse.*

營浦 YNG-P'OU. Voyez *Young-ming.*

‖山 YNG-CHAN, nom d'un arrondissement et d'une ville du troisième ordre, département de Chun-khing-fou.

Latit. de la ville.. 31° 08′ (cal.)
Longitude..... 104° 15′

Sous les Hau, territ. de *Thang-khiu* 宕渠; s. les Liang, *Siang-jou* 相如; s. les Thang, *Lang-tchi* 朗池; s. les Soung, *Yng-chan* ‖.

‖州 YNG-TCHEOU. Voyez *Liao-toung, Tchang-li.*

英山 YNG-CHAN, nom d'un arrondissement et d'une ville du troisième ordre, département de Liu-tcheou-fou.

Latit. de la ville. 30° 45′ (cal.)
Longitude..... 113° 25′

Autrefois, territ. de *Lo-thien* 羅田; sous les Soung, *Yng-chan* ‖.

英布城 YNG-POU-TCH'ING, ancienne ville des Han, au nord-ouest de Jao-tcheou-fou.

‖德 YNG-TE, nom d'un arrondissement et d'une ville troisième ordre, département de Chao-tcheou-fou.

Lat. de la v. 24° 11′ 32″ (obs. des miss.)
Longitude.. 110° 35′ 00″

Sous les Han, territoire de *Tching-yang* 浧陽; s. les Thang, *Yng‖tcheou*; s. les Soung, *Yng-te*‖‖.

‖州 YNG-TCHEOU. Voyez *Yng-te.*

盈川 YNG-TCHOUEN, nom d'une ancienne ville du temps des Tchin, au sud de Khiu-tcheou-fou.

應山 YNG-CHAN, nom d'un arrondissement et d'une ville du troisième ordre, département de Te-ngan-fou.

Latit. de la ville. 31° 40′ (cal.)
Longitude..... 111° 23′

Sous les Liang, *Young-yang* 永陽; sous les Souï, *Yng-chan*‖; sous les Thang, *Yng‖tcheou.*

‖州 YNG-TCHEOU. V. *Yng‖chan.*

Idem. Nom d'un ancien district établi par les Youeu au nord du département actuel de Sse-uan-fou.

‖州 YNG-TCHEOU, nom d'un arrondissement et d'une ville du troisième ordre, département de Thaï-thoung-fou.

Lat. de la v. 39° 39′ 00″ (obs. des miss.)
Longitude.. 110° 53′ 30″

Sous les Thsin, territoire de *Yn-kouan* 陰館; sous les Thang,

Kin-tch'ing 金城 et *Yng-tcheou* 𠂤.

應理州 YNG-LI-TCHEOU. Voyez *Ning-hia-tchoung-wei.*

𠂤城 YNG TCH'ING, nom d'un arrondissement et d'une ville du troisième ordre, département de Te-ngan-fou,

Latit. de la ville. 31° 05′ } (cal.)
Longitude..... 111° 07′ }

Sous les Han, territ. de *Ngan-ling* 安陵; s. les premiers Soung, *Yng-tch'ing* 𠂤𠂤: V. aussi *Yun-moung.*

𠂤國 YNG (principauté de). Voy. *Che.*

𠂤天 YNG-THIEN. Voy. *Kouei-te-fou.*

𠂤𠂤府 YNG-THIEN-FOU. Voyez *Kiang-ning-fou.*

𠂤陽 YNG-YANG, nom d'une ancienne ville des Tsin, au sud-ouest de Ling-ling.

YO

岳州府 YO-TCHEOU-FOU, nom d'un département et de son chef-lieu, province de Hou-kouang.

Lat. de la v. 29° 24′ 00″ } (obs. des miss.)
Longitude.. 110° 34′ 25″ }

Autrefois, pays des barbares *San-Miao* 三苗, anciens naturels de la Chine; à l'époque du Tchun-thsieou, pays compris successivement dans les royaumes de *Mi* 麋 et de *Lo* 羅; à l'époque des guerres civiles, dépendance du royaume de Thsou; sous les Thsin, compris dans la province de Tchang-cha; à l'époque des trois royaumes, sous les Ou, il s'appela *Tchoung-tchin* 重鎮; sous les Tsin, *Kien-tch'ang* 建昌; s. les premiers Soung, *Pa-ling* 巴陵; sous les Liang, *Pa tcheou*; sous les Sui et les Thang, *Yo-tcheou* 𠂤𠂤; sous les Soung, *Yo-yang* 𠂤陽; sous les Ming, *Yo-tcheou-fou* 𠂤𠂤𠂤.

岳陽 YO-YANG, nom d'un arrondissement et d'une ville du troisième ordre, département de P'ing-yang-fou.

Latit. de la ville. 36° 15′ } (cal.)
Longitude..... 109° 46′ }

Sous les Han, territ. de *Ko-youen* 轂遠; sous les seconds Wei, *Ngan-tse* 安澤; sous les Sui, *Yo-yang* 𠂤𠂤.

Idem. V. *Yo-tcheou-fou*, *Ho-tcheou* (Chan-si).

𠂤安 YO-NGAN, ancien nom de la ville de Ho-chan.

𠂤池 YO-TCHI, nom d'un arrondissement et d'une ville du troisième ordre, département de Chun-khing-fou.

Latit. de la ville. 30° 35′ } (cal.)
Longitude..... 104° 06′ }

Sous les Han, territ. de *Thang-khin* 宕渠; sous les Thang, *Yo-tchi* 𠂤𠂤.

郁郅 YO-TCHI. Voyez *Ngan-koa.*

樂陽 YO-YANG. Voy. *Tchang-tsen.*

𠂤羅 YO-LO ou LO-LO, nom d'une an-

cienne ville des Han, 100 li à l'ouest de Yaï-tcheou.

樂山 Yo-chan. Voyez *Youen-kiang.*

樂城 Yo ou Lo-tch'ing, ancienne ville des Souï, 50 li à l'est de P'eng-tse.

Voyez le même caractère 樂 avec la prononciation *Lo.*

鄼州 Yo-tcheou. Voyez *Kan-yu.*

尉氏 Yo-chi, nom d'un arrondissement et d'une ville du troisième ordre, département de Khaï-foung-fou.

Latit. de la ville. 34° 30′ } (cal.)
Longitude..... 112° 03′ }

A l'époque du Tchun-thsieou, pays de *Yo-chi* | |; sous les Thsin, établissement de l'arrondissement.

蔚州 Yo-tcheou, nom d'un arrondissement et d'une ville du deuxième ordre, compris, sous les Ming, dans le département de Thaï-thoung-fou, actuellement dans celui de Siouen-hoa-fou.

Lat. de la v. 39° 50′ 54″ } (obs. des
Longitude.. 112° 16′ 00″ } miss.)

Sous les Thsin, *Taï* 代 *hien*; sous les seconds Weï, *Ling-khieou* 靈丘; sous les Heou-tcheou, *Yo-tcheou* | |.

Idem. Voyez *Ho-chouï.*

| 山 Yo-chan, nom d'un arrondissement au sud de la Corée.

| 汾 Yo-fèn. Voyez *Hing.*

鸇林州 Yo-lin-tcheou, nom d'un département et d'un chef-lieu du deuxième ordre, province de Konang-si, dépendant du département de Ou-tcheou-fou.

Latit. de la ville. 22° 41′ } (cal.)
Longitude..... 107° 25′ }

Sous les Han, territoire de *Yo-lin* | |; sous les Thang, *Yo* | *tcheou.*

| 林 Yo-lin. Voy. *Yo-lin* | | *tcheou* et *Thsin-tcheou-fou* (Kouang-si).

| 州 Yo-tcheou. Voyez *Yo-lin-tcheou.*

| 平 Yo-ping. Voyez *Kouei.*

YOUE

粵州 Youe-tcheou. Voyez *Khing-youen-fou.*

| Youe, peuples du midi de la Chine, subjugués au IIe siècle avant notre ère.

悅州 Youe-tcheou, nom d'un ancien arrondissement établi par les Thang, au sud de Khio-tsing-fou.

越 Youe, nom d'un royaume, à l'époque des guerres civiles. Voyez *Ning-po-fou, Yu-kan.*

| 賧 Youe-thian. Voyez *Theng-youe-tcheou.*

| 州 Youe-tcheou. Voyez *Lien-tcheou fou, Chao-hing-fou, Ning-po-fou.*

Idem. Nom d'une ancienne ville établie par les Youen, au sud de Khio-tsing-fou.

| 裳 Youe-tch'ang. Voyez *Meou-ming.*

| 衝 Youe-tchoung. Voyez *Theng-youe-tcheou.*

| 峻 Youe-sun. Voyez *Ting-youen*, département de Thsou-hioung-fou.

越王城 YOUE-WANG-TCH'ING, nom de deux places établies par Keou-tsien, roi de Youe, à l'est de Chao-hing-fou, et près de Foung-sin.

YOUEN

垣曲 YOUEN-KHIO, nom d'un arrondissement et d'une ville du troisième ordre, département de Kiang-tcheou, précédemment département de P'ing-yang-fou.

Latit. de la ville. 35° 05′ } (cal.)
Longitude..... 109° 23′ }

Autrefois, ce pays fut la limite entre les royaumes de Tcheou et de Tchao; sous les Han, *Youen* | *hien*; sous les seconds Wei, *Pe-chouï* 白水; sous les Heou-tcheou, *Po-tch'ing* 亳城; sous les Thang, *Ghao* 邵 *tcheou*; sous les Soung, *Youen-khio* ||.

| 縣 YOUEN-HIEN. Voyez le précédent.

洹水 YOUEN-CHOUÏ. Voyez *Wei*, département de Thaï-ming-fou.

袁州府 YOUEN-TCHEOU-FOU, nom d'un département et de son chef-lieu, province de Kiang-si.

Lat. de la v. 27° 51′ 32″ } (obs. des miss.)
Longitude.. 112° 08′ 06″ }

A l'époque du Tchun-thsieou, dépendance du royaume de Ou; à l'époque des guerres civiles, dépendance du royaume de Thsou; sous les Thsin, dépendance de la province de Kieou-kiang; sous les Han, *Y-tchun* 宜春; à l'époque des trois royaumes, sous les Ou, dépendance du district de *Ngan-tch'ing* 安成; sous les Thang et les Soung, *Youen-tcheou* ||. Ce dernier nom s'est conservé depuis cette époque.

遠安 YOUEN-NGAN, nom d'un arrondissement et d'une ville du troisième ordre, département de King-mieu-tcheou, précédemment département de King-tcheou-fou.

Latit. de la ville. 31° 10′ } (cal.)
Longitude..... 109° 10′ }

Sous les Han, territoire de *Lin-tsoa* 臨沮; sous les Tsin, *Kao-ngan* 高安; sous les Heou-tcheou, *Youen-ngan* ||.

元江府 YOUEN-KIANG-FOU, ou YOUEN-KIANG-TCHEOU, nom d'un département et de son chef-lieu, province de Yun-nan.

Lat. de la v. 23° 36′ 00″ } (obs. des miss.)
Longitude.. 99° 50′ 50″ }

Premier établissement sous les Youen.

| 城 YOUEN-TCH'ING, nom d'un arrondissement du troisième ordre, affecté au chef-lieu du département de Thaï-ming-fou. Voyez *Thaï-ming-fou*.

Autrefois, territoire de *Cha-lo* 沙麓; sous les Han, *Youen-tch'ing* ||; sous les Wei, *Kouei-hiang* 貴鄉.

| 氏 YOUEN-CHI, nom d'un arrondissement et d'une ville du troisième ordre, département de Tchin-ting-fou.

Latit. de la ville. 37° 48′ } (cal.)
Longitude..... 112° 20′ }

Autrefois, district du royaume de Wei; sous les Hau, *Youen-chi* ||.

| 和 YOUEN-HO, nom d'un arrondisse-

ment et d'une ville du troisième ordre, compris dans l'arrondissement spécial de Son-tcheou-fou (Kiang-nan).

元謀 YOUEN-MEOU, nom d'un arrondissement et d'une ville du troisième ordre, département de Wou-ting-fou.

Latit. de la ville. 25° 38′ } (cal.)
Longitude,.... 99° 43′ }

D'abord, *Hoan* 環 *tcheou*: sous les Youen, *Youen-meou* | |.

沅州府 YOUEN-TCHEOU-FOU, nom d'un département et de son chef-lieu, province de Hou-nan.

Lat. de la v. 27° 24′ 30″ } (obs. des
Longitude.. 107° 05′ 10″ } miss.)

Sous les Han, territoire de *Wou-ling* 武陵; sous les Thang, *Youen-tcheou* | |. L'arrondissement est actuellement département du premier ordre, et comprend une partie de l'arr. de Tchin-tcheou-fou.

Idem. Voyez *Tchang-te-fou* (Hou-kouang).

| 江 YOUEN-KIANG, nom d'un arrondissement et d'une ville du troisième ordre, département de Tchang-te-fou (Hou-kouang).

Lat. de la v. 28° 45′ 30″ } (obs. des
Longitude.. 109° 53′ 30″ } miss.)

Sous les Han, territoire de *Y-yang* 益陽; sous les Liang, *Yo-chan* 樂山; sous les Souï, *Youen-kiang* | |.

| 陵 YOUEN-LING, nom d'un arrondissement du troisième ordre, affecté au chef-lieu du département de Tchin-tcheou-fou (Hou-kouang).

Sous les Han, territoire de *Hia-thsiouen* 下雋; sous les Han orientaux, *Youen-ling* | |.

沅陵 YOUEN-LING. V. *Tchin-tcheou-fou.*

| 南 YOUEN-NAN. Voyez *Thao-youen.*

宛縣 YOUEN-HIEN. Voyez *Nan-yang, Nan-yang-fou.*

| 州 YOUEN-TCHEOU. V. *Nan-yang-fou.*

| 丘 YOUEN-KHIEOU. Voy. *Tchin-tcheou.*

| 陵 YOUEN-LING. V. *Ning-koue, Siouen-tch'ing.*

| 平 YOUEN-P'ING, nom d'un arrondissement et d'une ville du troisième ordre, département de Chun-thien-fou.

Cet arrondissement forme, avec celui de Ta-hing l'arrondiss. particulier de la capitale (Pe-king).

Autrefois, district de *Yeou* 幽; sous les Liao, *Youen-p'ing* | |.

苑墻 YOUEN-THSIANG. V. *Kao-youen.*

| 溫 YOUEN-WEN. Voy. *Tchen-y-tcheou, Y-tso.*

| 川 YOUEN-TCHOUEN. Voyez *Pao-ki.*

| 城 YOUEN-TCH'ING, nom d'une ancienne ville, arrondissem. de Tchang-chan (Chan-toung).

緣州 YOUEN-TCHEOU. Voyez *Houng-tcheou.*

鉛 YOUEN. Voyez le même à *Yen.*

原州 YOUEN-TCHEOU. Voyez *Thsi youen, Tchin-youen.*

| 陵 YOUEN-LING. Voyez *Youen* | *mou.*

| 豐 YOUEN-FOUNG. Voyez *Min* 閩.

原水 YOUEN-CHOUÏ. Voyez *Yu-tse.*

|武 YOUEN-WOU, nom d'un arrondissement et d'une ville du deuxième ordre, département de Hoaï-khing-fou.

Latit. de la ville. 35° 06′
Longitude..... 111° 36′ (cal.)

Sous les Han, *Youen-wou* | |; s. les Weï occident. *Kouang-wou* 廣武; sous les Souï, *Youen-ling* |陵;

冤寧 YOUEN-NING, nom d'un arrondissement nouveau, situé au nord de Ning-youen-fou (Sse-tchouen).

YOUNG

永州府 YOUNG-TCHEOU-FOU, nom d'un département et de son chef-lieu, province de Hou-nan.

Lat. de la v. 26° 08′ 24″
Longitude.. 109° 14′ 50″ (obs. des miss.)

Autrefois, frontière méridionale du royaume de Thsou; s. les Thsin, dépendance de la prov. de Tchang-cha (sables étendus); sous les Han, *Ling-ling* 零陵; à l'époque des trois royaumes, dépend. du royaume de Ou; sous les Tsin, *Yng-yang* 營陽; sous les Souï, les Thang, les Soung, *Young-tcheou:* ce dernier nom s'est conservé depuis cette époque.

| | YOUNG-TCHEOU, nom du chef-lieu d'un anc. district des Ming, dans le Kouang-si, territoire de Nan-tan-tcheou.

|善 YOUNG-CHEN, nom d'un arrondissement et d'une ville du troisième ordre, au nord-ouest de Tchao-thoung-fou (Yun-nan).

永壽 YOUNG-CHEOU, nom d'un arrondissement et d'une ville du troisième ordre, département de Si-ngan-fou.

Latit. de la ville. 34° 48′
Longitude..... 105° 43′ (cal.)

Autrefois, territoire du royaume de *Pin* 豳; sous les seconds Weï, *Kouang-cheou* 廣| |; s. les Heou-tcheou, *Young-cheou* | |.

|世 YOUNG-CHI. Voyez *Li-yang*

|順府 YOUNG-CHUN-FOU, nom d'un département et de son chef-lieu, province de Hou-nan.

Latit. de la ville. 28° 58′
Longitude..... 107° 31′ (cal.)

Autrefois, pays des barbares *Man* 蠻; ensuite frontière du royaume de Thsou; s. les Thsin, dépendance du Khien-tchoung 黔中; sous les Han, dépendance du territoire de *Wou-ling* 武陵; s. les Thang, *Khi-tcheou* 溪州, *Ling-khi* 靈溪; sous les Soung, *Young-chan* | |; ce dernier nom s'est conservé s. les Ming.

| | YOUNG-CHUN, nom d'un ancien arrondissement des Thang, près de Toung-ngan, département de Lo-ting-tcheou.

|淳 YOUNG-CHUN. Voyez le même à *Young-tchan.*

|豐 YOUNG-FOUNG, nom d'un arrondissement et d'une ville du troisième ordre, département de Kouang-sin-fou.

Latit. de la ville. 28° 31′
Longitude..... 116° 00′ (cal.)

Premièrement, territ. de *Chang-jao* 上饒; s. les Thang, *Young-*

foung 丨丨; actuellement *Kouang-foung* 廣丨.

永豐 YOUNG-FOUNG, nom d'un arrondissement et d'une ville du troisième ordre, département de Ki-ngan-fou.

Latit. de la ville. 27° 25′ } (cal.)
Longitude..... 113° 00′ }

Sous les Han, territ. de *Liu-ling* 廬陵; sous les Ou, *Yang tch'ing* 陽城; s. les Tsin, *Yang-foung* 陽丨; s. les Soung, *Young-foung* 丨丨.

丨福 YOUNG-FOU, nom d'un arrondissement et d'une ville du troisième ordre, départ. de Fou-tcheou-fou (Fo-kien).

Lat. de la v. 25° 46′ 48″ } (obs. des miss.)
Longitude.. 116° 41′ 50″ }

D'après les cartes anglaises, la longitude doit être diminuée de 10′.

Sous les Thang, *Young-thaï* 丨泰; sous les Soung, *Young-fou* 丨丨.

Idem. Nom d'un arrondissement et d'une ville du troisième ordre, département de Kouei-lin-fou.

Latit. de la ville. 24° 58′ } (cal.)
Longitude..... 107° 31′ }

Premier établissement sous les Thang.

Idem. Voyez *Te-hoa.*

丨興 YOUNG-HING, nom d'un arrondissement et d'une ville du troisième ordre, département de Tchin-tcheou (Hou-kouang).

Lat. de la v. 26° 04′ 48″ } (obs. des miss.)
Longitude.. 110° 24′ 51″ }

Sous les Han, territoire de *Pien* 便 *hien*; sous les Thang, *Ngan-ling* 安陵; sous les Soung, *Young-hing* 丨丨.

永興 YOUNG-HING. Voyez *Si-ngan-fou, Siao-chan.*

Idem. Nom d'une ancienne ville du troisième ordre, sous les Thang, actuellement comprise dans l'arrondissement de Hing-koue-tcheou.

丨和 YOUNG-HO, nom d'un arrondissement et d'une ville du troisième ordre, département de Si-tcheou (Chan-si), précédemment département de P'ing-yang-fou.

Latit. de la ville 36° 48′ } (cal.)
Longitude..... 108° 16′ }

Sous les Han, territoire de *Hou-tche* 狐讘; sous les seconds Wei, *Young-ho* 丨丨.

丨嘉 YOUNG-KIA, nom d'un arrondissement du troisième ordre, affecté au chef-lieu du département de Wen-tcheou-fou.

Sous les Han, *Toung-ngeou* 東甌 et *Young-ning* 丨寧; sous les Soung, *Young-kia* 丨丨.

Idem. Voyez *Tchu-tcheou-fou, Hoang-yen, Wen-tcheou-fou.*

丨康 YOUNG-KHANG, nom d'un arrondissement et d'une ville du troisième ordre, département de Kin-hoa-fou.

Lat. de la v. 28° 58′ 00″ } (obs. des miss.)
Longitude.. 117° 51′ 45″ }

La longitude doit être diminuée de 20′, d'après les cartes anglaises.

Sous la dynastie Ou, *Young-khang* 丨丨; sous les Thang, *Li* 麗 *tcheou.*

Idem. Nom d'un arrondissement et d'une ville du troisième ordre, département de Thaï-p'ing-fou (Kouang-si).

Latit. de la ville. 22° 56′ } (cal.)
Longitude..... 105° 16′ }

Voyez *Pao-ngan*.

永明 YOUNG-MING, nom d'un arrondissement et d'une ville du troisième ordre, département de Young-tcheou-fou (Hou-kouang).

Latit. de la ville. 25° 20′ } (cal.)
Longitude..... 108° 55′ }

Sous les Han, territoire de *Yng-p'ou* 營浦; sous les Thang, *Young-ming* 永明.

永安 YOUNG-NGAN, nom d'un arrondissement et d'une ville du troisième ordre, département de Yen-p'ing-fou.

Latit. de la ville 25° 54′ } (cal.)
Longitude..... 115° 13′ }

Primitivement, territoire de *Yeou-khi* 尤溪.

Idem. Voyez *Foung-tsie*, *Hoang-tcheou-fou*, *Ho-tcheou*, *Thsing*, *Hien-ning* et *Li-yang*.

Idem. YOUNG-NGAN, nom d'un arrondissement et d'une ville du troisième ordre, dépatem. de Hoei-tcheou-fou (Kouang-toung).

Latit. de la ville 23° 42′ } (cal.)
Longitude..... 112° 48′ }

永安州 YOUNG-NGAN-TCHEOU, nom d'un arrondissement et d'une ville du deuxième ordre, département de P'ing-lo-fou.

Lat. de la v. 24° 01′ 12″ } (obs. des miss.)
Longitude.. 107° 58′ 10″ }

永業 YOUNG-NIE, nom d'un ancien arrondissement des Liang et des Souï, au nord-est de Lo-ting-tcheou et à l'est de Tchin-khi.

永年 YOUNG-NIEN, nom d'un arrondissement affecté au chef-lieu du département de Kouang-p'ing-fou.

Sous les Han, *Khio-liang* 曲梁; sous les Souï, *Young-nien* 永年.

永寧 YOUNG-NING, nom d'un arrondissement et d'une ville du troisième ordre, département de Ho-nan-fou.

Latit. de la ville. 34° 22′ } (cal.)
Longitude..... 109° 23′ }

Sous les Han, territoire de *Mie-'tchi* 瀰池; sous les Wei occidentaux, *Hioung-eul* 熊耳; sous les Souï, *Young-ning* 永寧.

Idem. Nom d'un arrondissement et d'une ville du troisième ordre, dép. de Yen-khing-tcheou, 30 li à l'est du chef-lieu.

Autrefois, territoire de *Tsin-chan* 縉山.

Idem. Nom d'un ancien arrondissement des Liang, à l'ouest de Yang-kiang.

Idem. Nom d'un ancien arrondissement des Thang, au nord-ouest de Li-pou (Kouang-si).

永寧州 YOUNG-NING-TCHEOU, nom d'un district et d'une ville de deuxième ordre, département de Ngan-chun-fou, province de Koueï-tcheou.

Lat. de la v. 27° 52′ 48″ } (obs. des miss.)
Longitude.. 103° 03′ 20″ }

Autrefois, territoire désert, *Hoang-fo* 荒服; sous les Youen, *Young-ning-tcheou* 永寧州.

Idem. Nom d'un arrondissement et d'une ville du deuxième ordre, département de Koueï-lin-fou.

Lat. de la v. 25° 07′ 12″ } (obs. des miss.)
Longitude.. 107° 16′ 10″ }

Sous les Thang, *Mou-hoa* 慕化; sous les Soung, *Young-ning* 永寧.

永寧府 YOUNG-NING-FOU, nom d'un département et de son chef-lieu, province de Yun-nan.

Lat. de la v. 27° 48′ 28″ } (obs. des
Longitude.. 98° 27′ 10″ } miss.)

Sous les Thang, dépendance du royaume de *Nan-tchao* 南詔; pays des barbares *Moung-tchi* 蒙氏; sous les Soung, pays des barbares *Kia-tchi* 段氏; sous les Youen, *Young-ning* 永寧.

永州 YOUNG-NING-TCHEOU, nom d'un arrondiss. et d'une ville du deuxième ordre, départem. de Fen-tcheou-fou.

Lat. de la v.. 37° 33′ 36″ } (obs. des
Longitude.. 108° 44′ 00″ } miss.)

A l'époque des guerres civiles, *Li-chi-y* 離石邑; s. les Tsin, Si-ho, fleuve de l'occident; sous les Thang postérieurs, *Chi-tcheou* 石州.

永寧 YOUNG-NING, nom d'un arrondissem. et d'une ville du troisième ordre, département de Kiangan-fou.

Latit. de la ville. 26° 45′ } (cal.)
Longitude..... 111° 42′ }

Sous les Thang, territoire de *Ki-tcheou*; s. les Youen, *Young-ning* 永寧.

Idem. Voyez *Kouei-tcheou-fou, Nan-ning-fou, Lo-tsing, Khai, Young-kia, Tchoung-khing-fou, Hoang-yen.*

Idem. Nom d'un district du Sse-tchouen occidental, au sud de Siu-tcheou-fou, sur la frontière du Yun-nan.

永路 YOUNG-NING-LOU. Voyez *Tchi-chouï-weï.*

永平府 YOUNG-P'ING-FOU, nom d'un arrondissem. et de son chef-lieu, province de Pe-tchi-li.

Lat. de la v. 39° 56′ 10″ } (obs. des
Longitude.. 116° 33′ 58″ } miss.)

Sous les Tcheou, pays compris dans le *Yeou tcheou*, pays de *Kou-tchou* 孤竹; s. les Thsin, divisé en deux districts, *Liao-si* 遼西 et *Ycou-pe-p'ing* 右北平; sous les Weï, *Lou-loang* 盧龍; sous les seconds Weï, *Pe-p'ing* 北平; sous les Souï et les Thang, *P'ing tcheou*; sous les Ming, *Young-p'ing-fou* 永平.

永修 YOUNG-SIEOU, nom d'une anc. ville du troisième ordre, sous les Han, 40 li au sud de Ngan-y.

永新 YOUNG-SIN, nom d'un arrondissement et d'une ville du troisième ordre, département de Kiangan-fou.

Latit. de la ville 26° 55′ } (cal.)
Longitude..... 111° 47′ }

Sous les Han, territ. de *Lin-ling* 廬陵; sous les Ou, *Young-sin* 永新.

永北廳 YOUNG-PE-TING, nom d'un nouveau département au nord du Yun-nan, près de Moung-hoa-fou et à l'est de Li-kiang-fou.

永平 YOUNG-P'ING, nom d'un arrondissement et d'une ville du troisième ordre, départem. de Young-tch'ang-fou.

Latit. de la ville. 25° 30′ } (cal.)
Longitude..... 97° 28′ }

Sous les Han, *Pou-nan* 博

南 ; sous les Tsin, *Young-p'ing* | ; sous les Thang, *Ching-hiang* 勝鄉.

永平 YOUNG-P'ING, ancien nom du chef-lieu de Tsing-tcheou (Hou-kouang).

| 昌衛 YOUNG-TCH'ANG-WEÏ, nom d'un district et de son chef-lieu, au nord du Kan-sou, actuellement compris dans le dép. de Liang-tcheou-fou.

Latit. de la ville. 38° 20′ } (cal.)
Longitude..... 99° 50′ }

Sous les Han, dépendance de la province de *Wou-weï* 武威 ; sous les Soung, *Si-liang* 西涼.

| | YOUNG-TCH'ANG, nom d'une ancienne ville des Ou, à l'ouest de Khi-yang, et d'une autre à l'ouest de Hoeï-tchouen.

| | 府 YOUNG-TCH'ANG-FOU, nom d'un district et de son chef-lieu, province de Yun-nan.

Lat. de la v. 25° 04′ 40″ } (obs. des miss.)
Longitude.. 97° 05′ 55″ }

Premier établiss. sous les Ming.

| | YOUNG-TCH'ANG. Voyez *Hing-thang*, *Tching-woa*, *Tchao-tcheou*.

| 城 YOUNG-TCH'ING, nom d'un arrondissement et d'une ville du troisième ordre, département de Kouei-te-fou.

Latit. de la ville. 34° 05′ } (cal.)
Longitude..... 114° 07′ }

A l'époque du Tchun-thsieou, territoire de *Mang-y* 芒邑 ; s. les Han orientaux, *Thaï-khieou* 太丘 et *Lin-hoeï* 臨睢 ; s. les Souï, *Young-tch'ing* | | .

| 貞 YOUNG-TCH'ING. Voy. *Lo-youen*.

| 泰 YOUNG-THAÏ. Voyez *Young-fou*.

| 定 YOUNG-TING, nom d'un arrondissement et d'une ville du troisième ordre, département de Ting-tcheou-fou.

Lat. de la v. 24° 44′ 54″ } (obs. des miss.)
Longitude.. 114° 32′ 30″ }

Premièrement, territoire de *Chang-hang* 上杭.

| 川 YOUNG-TCHOUEN, nom d'un arrondissement et d'une ville du troisième ordre, départ. de Tchoung-khing-fou.

Latit. de la ville. 29° 30′ } (cal.)
Longitude..... 103° 40′ }

Autrefois, territoire de *Yu-tcheou* 渝; sous les Thang, *Young-tchouen* | | .

| 春州 YOUNG-TCHUN-TCHEOU, nom d'un arrond. et d'une ville du deuxième ordre, départ. de Thsioueu-tcheou-fou.

Latit. de la ville. 25° 18′ } (cal.)
Longitude..... 116° 08′ }

Sous les cinq dynasties postérieures, *Thao-youen* 桃源 ; s. les seconds Thang, *Young-tchun* | | .

Sous les Ming, elle était du troisième ordre; actuellement cette ville est chef-lieu du deuxième ordre.

| 濟 YOUNG-THSI, nom actuel de l'arrondissement du chef-lieu, département de P'ou-tcheou-fou.

| 淳 YOUNG-TCHUN ou YOUNG-CHUN, nom d'un arrondissement et d'une ville du troisième ordre, département de Nan-ning-fou.

Latit. de la ville. 22° 41′ } (cal.)
Longitude..... 106° 13′ }

Sous les Han, territoire de *Yo-lin* 鬱林; sous les Thang, *Chan-tcheou*; s. les Soung, *Young-chun* | | .

永清 YOUNG-TSING, nom d'une ancienne ville du temps des Wei, à l'est de Fang (départ. de Yun-yang-fou).

Idem. Nom d'un arrondissement et d'une ville du troisième ordre, département de Chun-thien-fou.

Latit. de la ville. 39° 20′ } (cal.)
Longitude..... 114° 15′ }

Sous les Han, *Y-tch'ang* 益昌; sous les Souï, *Thoung-tse* 通澤; sous les Thang, *Young-thsing* ||.

|從 YOUNG-THSOUNG, nom d'un arrondissement et d'une ville du troisième ordre, département de Li-p'ing-fou.

Au sud du chef-lieu.

|陽 YOUNG-YANG. V. *Yng-chan* (n° 3).

榮 YOUNG, nom d'un arrondissement et d'une ville du troisième ordre, département de Kia-ting-fou.

Latit. de la ville. 29° 30′ } (cal.)
Longitude..... 102° 10′ }

Sous les Souï, *Thaï-lao* 太牢; sous les Thang, *Hiu-tchouen* 旭川 et *Young* | *tcheou*.

|州 YOUNG-TCHEOU. Voyez le précédent.

|經 YOUNG-KING, nom d'un arrondissement et d'une ville du troisième ordre, département de Ya-tcheou-fou.

Latit. de la ville. 29° 52′ } (cal.)
Longitude..... 100° 35′ }

Sous les Thsin, territoire de *Yen-tao* 嚴道; sous les Thang, *Young-king* ||.

榮昌 YOUNG-TCH'ANG, nom d'un arrondissement et d'une ville du troisième ordre, départ. de Tchoung-khing-fou.

Latit. de la ville. 29° 34′ } (cal.)
Longitude..... 103° 18′ }

Premièrement, territoire de *Nei-kiang* 內江; sous les Thang, *Tch'ang-youen* |元 et *Tch'ang* | *tcheou*.

|城 YOUNG-TCH'ING, nom d'un arrondissement et d'une ville du troisième ordre, département de Teng-tcheou-fou. La ville est à la pointe orientale du Chan-touog.

|河 YOUNG-HO, nom d'un arrondissement et d'une ville du troisième ordre, département de P'ou-tcheou-fou.

Latit. de la ville 35° 23′ } (cal.)
Longitude..... 108° 05′ }

Autrefois, *Chao-khang-y* 少康邑 princip. de Chao-khang, empereur des Hia; sous les Tsin, *Fen-yn* 汾陰; sous les Thang, *Paoting* 寶鼎; sous les Soung, *Young-ho* ||.

|因 YOUNG-YN, nom d'un ancien arrondissement du temps des Thang, au nord de Hoaï-tsi (Kouang-si).

滎澤 YOUNG-TSE, nom d'un arrondissement et d'une ville du troisième ordre, département de Khaï-foung-fou.

Lat. de la v. 34° 56′ 40″ } (obs. des miss.)
Longitude.. 111° 24′ 00″ }

Sous les Thsin, *San-tchouen* 三川 (les trois cours d'eau); sous les Souï, *Young-tse* ||.

|陽 YOUNG-YANG, nom d'un arron-

dissement et d'une ville du troisième ordre, département de Khaï-foung-fou.

Lat. de la v. 34° 52′ 40″ (obs. des missionn.)
Longitude.. 111° 14′ 30″

Autrefois, royaume de *Koue* oriental 東虢; sous les Han, *Young-yang* 陽; sous les Thang, *Woa-thaï* 武泰.

雍縣 YOUNG-HIEN. Voyez *Foung-thsiang*.

雍城 YOUNG-TCH'ING, nom d'une ancienne ville, arrondiss. de Sieou-wou.

雍州 YOUNG-TCHEOU, ancienne grande division de la Chine, au chapitre *Ya-koung* du *Chou-king*. Elle comprenait le Chen-si, et une partie du Sse-tchouen et du Hou-kouang; elle existait encore, avec une moindre étendue, sous les Heou-tcheou et les Thang. Voyez *Sï-ngan-fou*, *Yao-tcheou*, *Siang-yang-fou*.

雍丘 YOUNG-KHIEOU. Voyez *Khi* 杞.

雍奴 YOUNG-NOU. Voyez *Wou-thsing*.

雍榆城 YOUNG-YU-TCH'ING, nom d'une ancienne ville du temps du Tchun-thsieou, arrondissem. de Sinn.

容 YOUNG, nom d'un arrondissement et d'une ville du troisième ordre, département de Ou-tcheou-fou.

Latit. de la ville 22° 53′ (cal.)
Longitude..... 107° 43′

Sous les Han, territoire de *Ho-p'ou* 合浦; sous les Thsin, *Thang tch'ang* 宕昌; sous les Souï, *P'ou-ning* 普寧; sous les Thang, *Young tcheou*.

容州 YOUNG-TCHEOU. Voyez le précédent.

容城 YOUNG-TCH'ING, nom d'un arrondissement et d'une ville du troisième ordre, département de Pao-ting-fou.

Lat. de la ville. 39° 04′ (cal.)
Longitude..... 113° 38′

Premier établissem. sous les Han.

Idem. Voyez *Hoa-young*, *Sïn-ngan*, département de Pao-ting-fou.

容山 YOUNG-CHAN, nom d'un ancien arrondissement sous les Soung, au nord-ouest de Yo-lin-tcheou.

融 YOUNG, nom d'un arrondissement et d'une ville du troisième ordre, département de Lieou-tcheou-fou.

Latit. de la ville 24° 59′ (cal.)
Longitude..... 106° 38′

Sous les Han, *Than-tchoung* 潭中; sous les Souï, *Young tcheou*; sous les Thang, *Young-choui* 永.

融州 YOUNG-TCHEOU et

融水 YOUNG-CHOUÏ. Voyez le précédent.

邕州 YOUNG-TCHEOU. Voyez *Thsien-kiang*, *Nan-ning-fou*. Ce district comprenait une partie des départements actuels de Nan-ning-fou et de Thaï-ping-fou (Kouang-si).

鏞州 YOUNG-TCHEOU. Voy. *Tsiang-lo*.

庸州 YOUNG-TCHEOU, nom d'un ancien arrondissement dans le sud du Hou-kouang et du Sse-tchouen, sous les Souï. Il comprenait l'arrondissement actuel de Khien-kiang et celui de Chi-tcheou-weï.

Digitized by Google

鄘 YOUNG, nom d'une ancienne principauté feudataire établie par l'empereur Tcheou Wou-wang, dans le sud du territoire de Wei-hoei-fou.

甬東 YOUNG-TOUNG. Voyez *Ning-po-fou.*

涌州 YOUNG-TCHEOU, en dialecte de Canton *Choung-tcheou*, nom de deux îles à l'est de la rade de Macao.

D'après les cartes de l'amirauté anglaise :

Latitude... 22° 11′
Longitude.. 111° 20′ et 111° 24′

YU

禹州 YU-TCHEOU, nom d'un arrondissement et d'une ville du deuxième ordre, départ. de Khaï-fong-fou.

Latit. de la ville. 34° 15′ } (cal.)
Longitude..... 111° 15′ }

Sous les Hia, premier apanage de l'empereur Yu; s. les Tsin, *Yang-ti* 陽翟; s. les Kin, *Kiun tcheou.* 鈞

| 城 YU-TCH'ING, nom d'un arrondissement et d'une ville du troisième ordre, département de Tsi-nan-fou.

Lat. de la v. 37° 02′ 30″ } (obs. de miss.)
Longitude.. 114° 31′ 00″ }

Sous les Tcheou, principauté de *Tcho* 祝; sous les Han, *Tcho-ngo* 祝阿; sous les Tang, *Yu-tch'ing* | |.

於潛 YU-TSIEN, nom d'un arrondissement et d'une ville du troisième ordre, départ. de Hang-tcheou-fou.

Lat. de la v. 30° 14′ 27″ } (obs. des miss.)
Longitude.. 117° 02′ 57″ }

Sous les Han, *Ya-thsien* | |; sous les Thang, *Thsien* | *tcheou.*

於陵 YU-LING. Voyez *Tchang-chan.*

| 異州 YU-T-TCHEOU, nom d'un ancien chef-lieu du deuxième ordre, établi par les Thang dans le territoire actuel de Yao-tcheou (Yun-nan).

玉田 YU-TIEN, nom d'un arrond. et d'une ville du troisième ordre, département de Tsun-hoa-fou, précédemment département de Chun-thien-fou.

Lat. de la v. 39° 56′ 10″ } (obs. des miss.)
Longitude.. 115° 26′ 40″ }

Autrefois, royaume de *Wou-tchoung* 無終; s. les Thang, *Ya-thien* | |.

| 環 YU-HOAN, nom d'un bourg, au nord-est de Wen-tcheou-fou.

| 山 YU-CHAN, nom d'un arrondissem. et d'une ville du troisième ordre, département de Kouang-sin-fou.

Latit. de la ville. 28° 45′ } (cal.)
Longitude..... 116° 08′ }

Sous les Soui, territ. de *Sin-ngan* 新安; s. les Thang, *Yu-chan* | |. Voyez aussi *Lan-thien.*

| 沙 YU-CHA. Voyez *Kien-li.*

| 屏 YU-P'ING, nom d'un arrondissement du troisième ordre, au sud-est de Sse-tcheou-fou.

| 州 YU-TCHEOU. Voyez *Tang-yang.*

| 亭 YU-THING, nom d'une ancienne ville des Thang, au sud-est de Yu-kan.

盂 YU, nom d'un arrondissem. et d'une

ville du troisième ordre, département de P'ing-ting-tcheou, précédemment département de Thaï-yonen-fou.

Latit. de la ville. 38° 07′ } (cal.)
Longitude..... 111° 02′ }

A l'époque du Tchun-thsieou, *Kieou-yeou* 仇猶; sous les Han, *Yu* | *hien*; sous les seconds Weï, *Chi-ngaï* 石艾.

紆州 Yu-tcheou, nom d'un ancien chef-lieu de district, dans le territoire de No-ti-tcheou.

俞元 Yu-youen. Voy. *Tching-kiang-fou* (Yun-nan).

喻麋 Yu-mi. Voyez *Khien-yang*.

渝州 Yu-tcheou. V. *Tchoung-khing-fou*.

榆林府 Yu-lin-fou, nom d'un départem. et de son chef-lieu, au nord de la province de Chen-si.

Lat. de la v. 38° 18′ 08″ } (obs. des
Longitude.. 107° 02′ 30″ } miss.)

Autrefois, pays des peuples étrangers *Joung-ti* 戎狄; sous les Thsin, dépendance de la province de Yun-tchoung; sous les Han, territoire du district *Ou-youen-kiun* 五原郡地; sous les Souï et les Thang, *Ching* 勝 *tcheou*, *Yu-lin* | |; sous les Ming, *Yu-lin-weï* | | 衛. Ce départ. est actuellement du premier ordre, et son chef-lieu porte le nom de *Yu-lin* | |.

| 山 Yu-chan. Voyez *P'ing-yn*.

榆社 Yu-che, nom d'un arrondiss. et d'une ville du troisième ordre, département de Liao-tcheou.

Latit. de la ville. 37° 04′ } (cal.)
Longitude..... 110° 41′ }

Sous les Han, territ. de *Nie* 涅 *hien*; sous les Thsiu, *Wou-hiang* 武鄉; sous les Souï, *Yu-ché* | |; s. les Thang, *Yu* | *tcheou*. Voyez *Liao-tcheou*.

| 州 Yu-tcheou. Voyez *Yu-che*.

| 城 Yu-tch'ing. Voyez *Ho-chan*.

| 次 Yu-tse, nom d'un arrondissement et d'une ville du troisième ordre, dép. de Thaï-youen-fou.

Latit. de la ville 37° 42′ } (obs. des
Longitude..... 110° 25′ } miss.)

A l'époque du Tchun-thsieou, *Youen-choui* 原水; s. les Han, *Yu-tse* | |.

余吾皂 Yu-ou-y. V. *Thun-lieou*.

餘干 Yu-kan, nom d'un arrondissement et d'une ville du troisième ordre, département de Jao-tcheou-fou.

Latit. de la ville. 28° 41′ } (cal.)
Longitude..... 114° 20′ }

Primitivement, territoire de *Youe* 越; sous les Han, *Yu-kan* | 汗; sous les Souï, *Yu-kan* | 干. Voy. *Lo-p'ing*, *Kouang-sin-fou*, *Kouei-khi*, *Ngan-jin*.

| 汗 Yu-kan. V. *Yu-kan*, le précédent.

| 杭 Yu-hang, nom d'un arrondissem. et d'une ville du troisième ordre, dép. de Hang-tcheou-fou.

Digitized by Google

Latit. de la ville 30° 17′ } (cal.)
Longitude.... 117° 32′ }
Premier établissem. s. les Thsin.

餘慶 Yu-khing, nom d'une ville du troisième ordre, département de P'ing-youe-tcheou (Kouei-tcheou).

Latit. de la ville 27° 06′ } (cal.)
Longitude .... 105° 14′ }

| 姚 Yu-yao, nom d'un arrondissement et d'une ville du troisième ordre, département de Chao-hing-fou.

Latit. de la ville 30° 07′ } (cal.)
Longitude..... 118° 43′ }
Sous les Thsin, *Yu-yao* | |; sous les Thang, *Yao* | *tcheou*.

| 不 Yu-pou. Voyez *Wou-khang*.

| 暨 Yu-ki. Voyez *Siao-chân*.

裕州 Yu-tcheou, nom d'un arrondissement et d'une ville du deuxième ordre, département de Nan-yang-fou.

Latit. de la ville 33° 23′ } (cal.)
Longitude..... 110° 41′ }
Autrefois, *Fang-tch'ing* 方城, du pays de Thsou; sous les Han, territoire de *Tou-yang* 堵陽; sous les Han orientaux, *Chun-yang* 順陽; sous les Thang, *Lou* 魯 *tcheou*; sous les Kin, *Yu-tcheou* | |.

邘 Yu, nom d'une ancienne principauté sous les Tcheou, district de Honeï.

虞州 Yu-tcheou. Voyez *Ngan-y*.

| Yu, nom d'une ancienne principauté sous les Tcheou, territoire de Ngan-y. Voyez *P'ing-lo*, *Ngan-y*.

虞縣 Yu-hien. Voyez *Yu-tch'ing*.

| 城 Yu-tch'ing, nom d'un arrondissement et d'une ville du troisième ordre, département de Kouei-te-fou.

Lat. de la v. 34° 38′ 35″ } (obs. des miss.)
Longitude.. 113° 49′ 00″ }
Ancienne principauté des Chang; sous les Han, *Yu* | *hien*; sous les Souï, *Yu-tch'ing* | |.

Idem. Nom d'une ancienne ville, arrondissement de Hiao-y.

| 鄉 Yu-hiang, nom d'un arrondissement et d'une ville du troisième ordre, département de P'ou-tcheou-fou. La ville est à l'est du chef-lieu.

Idem. Voyez *Kiaï-tcheou*.

禺州 Yu-tcheou, nom d'un ancien arrondiss. du temps des Thang, dont le chef-lieu était Wen-chouï, dans l'arrondissement de Pe-liéou.

嵎 Yu, nom ancien de l'extrémité orientale du Chan-toung et de ses habitants. Voyez *Teng-tcheou-fou*.

雩都 Yu-tou, nom d'un arrondissement et d'une ville du troisième ordre, département de Kan-tcheou-fou.

Latit. de la ville. 26° 00′ } (cal.)
Longitude..... 113° 00′ }
Premier établissem. sous les Han.
Voyez *Ngan-youen*, *Chouï-kin*.

禦兒 Yu-eul. Voyez *Kia-hing*.

豫州 Yu-tcheou. Voyez *Ho-nan-fou*, *Thaï-p'ing-fou*, *Jou-ning-fou*.

豫章 Yu-tchang, ancienne prov. centrale. Voyez *Nan-tch'ang-fou*, *Lin-kiang-fou* et *Nan-tch'ang*.

魚丘 Yu-khieou. Voyez *Kao-thang-tcheou*.

|復 Yu-fou. Voyez *Foung-tsie*.

|臺 Yu-thaï, nom d'un arrondissement et d'une ville du troisième ordre, département de Thsi-ning-tcheou.

Lat. de la v. 35° 07′ 21″ (obs. des miss.)
Longitude.. 114° 36′ 30″

A l'époque du Tchun-thsieou, dans le royaume de Lou, *Tchang-y* 常邑; sous les Han, *Fang-yu* 方輿; sous les Thang, *Yu-thaï* ||.

|甸 Yu-tien, nom d'un nouveau chef-lieu d'arrondissem. à l'ouest de Tchao-thoung-fou.

漁陽 Yu-yang. Voyez *Ki-tcheou*, *Mi-yun*, *Chun-thien-fou*.

YUN

鄆陽府 Yun-yang-fou, nom d'un département et de son chef-lieu, province de Hou-kouang.

Lat. de la v. 32° 49′ 20″ (obs. des miss.).
Longitude.. 108° 31′ 41″

A l'époque du Tchun-thsieou, *Si-hioué* 錫穴, dépendance du royaume de Thsou; sous les Han, *Si-hien*; sous les Souï, *Yun-hiang* |鄉; sous les Thang, *Nan-foang* 南豐 et *Si* 淅 *tcheou*; sous les Ming, *Yun-yang-fou* |||.

鄆 Yun, nom d'un arrondissement et d'une ville du troisième ordre, où est établi le chef-lieu du département de Yun-yang-fou.

Autrefois, principauté de *Mi* 麋國; à l'époque du Tchun-thsieou, *Si-hioue* 錫穴, fosse à étain; sous les Souï, *Yun-hiang* |鄉; sous les Yonen, *Yun* |*hien*.

|鄉 Yun-hiang. Voyez *Yun-yang-fou* et *Yun*.

|西 Yun-si, nom d'un arrondissement et d'une ville du troisième ordre, département de Yun-yang-fou.

Latit. de la ville. 32° 56′ (cal.)
Longitude..... 108° 03′

|Yun, nom d'un ancien royaume. Voyez *Te-ngan-fou*, *Han-yang-fou*.

溳州 Yun-tcheou. V. *Te-ngan-fou*.

筠連 Yun-lien, nom d'un arrondissement et d'une ville du troisième ordre, département de Siu-tcheou-fou (Sse-tchouen).

Latit. de la ville. 28° 06′ (cal.)
Longitude..... 102° 00

Sous les Han, *Ting-tchouen* 定川; sous les Soung, *Yun-lien* ||.

|州 Yun-tcheou. V. *Chouï-tcheou-fou*.

鄆城 Yun-tching, nom d'un arrondissement et d'une ville du troisième ordre, département de Thsao-tchcou-fou.

Latit. de la ville. 35° 45′ (cal.)
Longitude..... 113° 54′

Sous les Han, territoire de *Lin-*

khieou 壑丘; sous les Heou-tcheou, *Thsing-tse* 清澤; sous les Souï, *Wan-ngan* 萬安; *Yun-tch'ing* | |; sous les Thang, *Yun* | *tcheou*.

鄆州 YUN-TCHEOU. Voy. *Yun-tch'ing, Toung-p'ing-tcheou.*

| 邑 YUN-Y. Voyez *Y-chouï.*

允州 YUN-TCHEOU, nom d'un ancien arrondissement du deuxième ordre, sous les Soung. Le chef-lieu était au nord-ouest de Hoaï-yonen, département de Licou-tcheou-fou.

雲和 YUN-HO, nom d'un arrondissement et d'une ville du troisième ordre, département de Tchu-tcheou-fou.

Latit. de la ville. 28° 07′ } (cal.)
Longitude..... 117° 00′ }

Autrefois, territoire de *Li-chouï* 麗水.

| 陽 YUN-YANG, nom d'un arrondissement et d'une ville du troisième ordre, département de Koueï-tcheou-fou.

Latit. de la ville. 31° 05′ } (cal.)
Longitude..... 106° 46′ }

Sous les Han, territoire de *Khiu-jin* 朐腲; sous les Heou-tcheou, *Yun-ngan* | 安; sous les Youen, *Yun-yang* | |.

Idem. Nom d'une ancienne ville du troisième ordre, du temps des Han, à l'ouest de King-yang (Cheu-si).

Idem. Voyez *Tan-yang, Chun-hoa.*

| 安 YUN-NGAN. Voyez *Yun-yang, Koueï-tcheou-fou.*

雲內 YUN-NEÏ. Voyez *Thaï-thoung.*

| 龍州 YUN-LOUNG-TCHEOU, nom d'un arrondissement et d'une ville du deuxième ordre, province de Yun-nan, département de Ta-li-fou, précédemment départem. de Moung-hoa-fou.

Latit. de la ville. 25° 54′ } (cal.)
Longitude..... 97° 16′ }

Antrefois, *Loung-tien* | 甸.

| 陵 YUN-LING. Voyez *Chun-hoa.*

Idem. Nom d'une ancienne ville des Han, 30 li au nord de Thsiouen-tcheou.

| 夢 YUN-MOUNG, nom d'un arrondissement et d'une ville du troisième ordre, département de Te-ngan-fou.

Latit. de la ville. 31° 05′ } (cal.)
Longitude..... 111° 21′ }

Sous les Han, territoire de *Si-ling* 西陵; sous les Weï occidentaux, *Yun-moung* | |; sous les Thang, *Yng-tch'ing* 應城.

| 州 YUN-TCHEOU. V. *Thaï-thoung-fou.*

Idem. Nom d'un arrondiss. de deuxième ordre, au sud-est de Chun-ning-fou.

Latit. de la ville. 24° 25′ } (cal.)
Longitude..... 98° 00′ }

| 閒 YUN-KIEN. Voyez *Hoa-ting*, département de Soung-kiang-fou.

| 南府 YUN-NAN-FOU, nom d'un département et du chef-lieu principal, province de Yun-nan.

Latit. de la v. 25° 06′ 00″ } (obs. des
Longitude.. 100° 31′ 40″ } miss.)

Antrefois, pays des barbares du midi; sous les Han, *Y* 益 *tcheou*; sous les Han du pays de Chou, *Kien-ning* 建寧; sous les Tsin,

Ning 寧 *tcheou*; sous les Soui, *Kouen* 昆 *tcheou*; sous les Thang, d'abord *Nan-ning* 南寧, ensuite territoire de *Moung-chi* 蒙氏; sous les Youen, *Tchoung-khing* 中慶; sous les Ming, *Yun-nan-fou* 雲南府.

雲南 YUN-NAN, province méridionale de la Chine, capitale Yun-nan-fou.

Elle s'étend du 22° au 28° degré de latitude, et du 95° au 103° degré de longitude.

雲南 YUN-NAN, nom d'un arrondiss. et d'une ville du troisième ordre, département de Ta-li-fou.

Latit. de la ville. 25° 32′
Longitude..... 98° 21′ (cal.)

Sous les Han, *Yun-nan* 府; sous les Thang, *Kouang* 匡 *tcheou*.

杜 YUN-TOU. Voyez *Tch'ing-thien-fou*.

中 YUN-TCHOUNG, nom d'une ancienne ville au nord de Thaï-thoung-fou, et nom d'une anc. prov. du nord. Voy. *Yu-lin-fou*, *Thaï-thoung-fou*, *Hoaï-jin*, et les villes de ces départements.

Digitized by Google

APPENDICE

POUR LES NOMS DES PRINCIPAUX DISTRICTS DE TARTARIE ET DE QUELQUES AUTRES PAYS VOISINS DE LA CHINE.

阿克蘇 Aksou, district de la province au sud du Thien-chan.

Lat. du chef-lieu.. 41° 09′
Longit. E. de Paris. 76° 53′ (obs.)

安南 'Annan. Empire d'Annan, comprenant le Tonng-king, la Cochinchine, le royaume de Tsiam-pa, au sud-est de la Chine. La capitale est *Kiao-tcheou* 交州. Voy. ce nom.

|西 ou |息 'Ansi, les anc. Parthes.

巴達克山 Badakchan, district au milieu des monts Tsonng-ling.

Lat. du chef-lieu. 36° 23′
Longitnde E.... 74° 20′ (obs.)

|爾庫勒 Barkoul, appelé aussi 鎭西府 *Tchin-si-fou*, district de Tartarie, entre les premières branches du Thien-chan.

Lat. du chef-lieu. 43° 40′
Longitnde..... 91° 40′

浡泥 Bornéo (Po-ni).

沙州 Cha-tcheou, district situé 80 lieues à l'ouest de So-tcheou-fou et ordinairement compris dans le Kan-sou.

Lat. du chef-lieu. 39° 40′
Longitnde..... 92° 30′

|漠 Cha-mo, mer de sable, grand désert au nord-ouest de la Chine, appelé aussi Gobi.

沙雅爾 Chayar, ville et district de Tartarie.

Latitude..... 41° 05′
Longitnde..... 80° 40′ (obs.)

上都 Chang-tou, ancienne capitale des Mongols à la fin du XIVe siècle. V. *Khaï-p'ing*.

|京 Chang-king, district de la Tartarie, au nord du Pe-tchi-li, sous les Khitan.

身毒 Chin-tou, ancien nom de l'Inde.

額魯特 Eleuths, peuple de Tartarie occidentale. Leur pays était au sud du Thien-chan et comprenait Aksou, Kachgar, Yarkand.

阜康 Feou-khang, nom d'un arrondissement et d'une ville du troisième ordre, au nord de Ti-hoa-tcheou, en Tartarie.

戈壁 Gobi, grand désert au nord-ouest de la Chine, autrement Cha-mo.

哈密 Ha-mi ou Khamil, district de la province au snd du Thien-chan.

Latitude..... 42° 43′
Longitude..... 92° 15′ (obs.)

黑龍江 Hie-loung-kiang, le fleuve Amur ou Saghalien et la Tartarie orientale traversée par ce fleuve.

蝦夷 Hia-y, naturels de l'île d'Yezo, au nord du Japon.

玁狁 Hien-yun. Voyez *Hioung-no*.

匈奴 Hioung-nou, anciens peuples de la Mongolie, sous les Thsin et les Han. Précédemment ils étaient nommés *Hien-yun* 玁狁.

河套 Ho-thao, pays d'Ortous compris dans le grand coude boréal du fleuve Jaune.

火州 Ho-tcheou (district du feu), district de Tourfan, dans la province au sud du Thien-chan.

Lat. du chef-lieu. 42° 40′
Longitude. . . . . 88° 28′

和林 Ho-lin, présumé Karakorin, district de Tartarie.

Latitude. . . . . 46° 40′
Longitude. . . . . 100° 30′

和闐 Ho-thien (Kho-than), autrement Yu-thien. Voyez ce nom.

回回 Hoeï-hoeï, nom général des Musulmans.

鶻 Hoeï-ho, Onigours, nom des anciens turcs.

黑 Hoeï-he, Ouïgours.

紅夷 Houng-y (Étrangers rouges), peuples sauvages, au nord du pays d'Annan.

伊犁 I-li, district de la province au nord du Thien-chan. Ce nom est dérivé de celui d'une rivière qui se rend dans le lac Balkhach. Ce district se nomme aussi Gouldja.

Latit. du chef-lieu. 43° 46′ } (obs.)
Longitude. . . . . 80° 10′ }

印度 In-tou, l'Inde.

于闐 Iu-thien. Voyez *Yu-thien*

日南 Ji-nan, ancien nom du Toungking et de la Cochinchine.

Je-ho. Voyez *Tch'ing-te-fou*.

日本 Ji-pen, le Japon.

如真 Jou-tchi, Tartares orientaux, appelés aussi *Nü-tchi* 女真.

克什米爾 Kachmir.

哈什葛爾 Khachgar, district de la prov. au sud du Thien-chan.

Latit. du chef-lieu. 39° 25′ } (obs.)
Longitude. . . . . 71° 40′ }

高昌 Kao-tch'ang, nom du pays des Ouigours antérieurs, fixés, au VIe siècle de notre ère, au nord de Cha-tcheou.

哈喇沙拉 Kharachar, district de la prov. au sud du Thien-chan.

Latit. du chef-lieu. 42° 15′
Longitude. . . . . 84° 45′

開平 Khaï-p'ing. Voyez *Chang-tou*.
Latitude 42° 25′, longitude 114°.

哈薩克 Khasakhe, Khasacks ou Kirghiz-Khasacks, grande horde au nord du lac Balkach.

康居 Khang-kiu, ancien nom de la Sogdiane.

犬戎 Khioüen-joung, ancien nom des peuplades étrangères du nord.

契丹 KHI-TAN, nom des anciens Tartares orientaux.

羌 KHIANG, ou 西羌 SI-KHIANG, anciens peuples de race tubétaine, au nord-ouest de la Chine.

霍罕 KHO-KHAN, district de Tartarie, à l'ouest de la chaîne Tsongling.

Autrefois, pays de *Ta-wan* 大宛.

Latit. du chef-lieu. 41° 40′
Longitude..... 67° 30′

吉林 KI-LIN ou GHI-RIN, district de la Tartarie orientale (Mantchourie), partie du cours supérieur de la rivière Soungari.

交阯 KIAO-TCHI (doigts de pieds réunis), ancien nom des Cochinchinois, de la Cochinchine et du Toungking.

交州府 KIAO-TCHEOU-FOU, capitale du Toung-king.

Latitude ... 21° 20′.
Longitude... 103° 30′.

建昌 KIEN-TCH'ANG, nom d'un nouveau district à l'ouest de Ma-hou-fou et de Kia-ting-fou (Sse-tchouen).

龜茲 KIEOU-TSE, ancien royaume du temps des Han, à l'ouest de celui d'Yen-khi.

庫車 KOU-TCHE, district de la province au sud du Thien-chan.

Latit. du chef-lieu. 41° 37′
Longitude..... 80° 35′ (obs.)

瓜州 KOUA-TCHEOU, district de la province au snd du Thien-chan.

Latit. du chef-lieu. 40° 15′
Longitude..... 92° 50′

瓜哇 KOUA-WA, l'île de Java.

骨利 KOU-LI, Tartarie septentrionale.

崑崙 KOUEN-LUN, autrement KOUL-KOUN, grande chaîne de montagnes, prolongement de l'Hindou-koh qui se dirige, de l'ouest à l'est, vers le 35° parallèle de latitude nord.

崑崙 KOUEN-LUN ou 昆屯 KOUEN-THUN, nom chinois de l'île Poulocondor, dans la mer de Cochinchine.

老撾 LAO-TCHOUA, royaume de Laotchoua ou Laos, au sud du Yun-nan et au nord de l'empire d'Annan.

Autrefois, *Youe-tchang* 越裳.

笔子 LAO-TSE. Ce pays, placé au sud-ouest du Ynn-nan sur les cartes chinoises, paraît être le pays des Laos-Birmans. Dans l'histoire chinoise, on trouve aussi la fréquente mention d'un peuple étranger, au sud-ouest de la Chine, appelé *Lao* 獠.

獠 LAO. Voyez le précédent.

林邑 LIN-Y, ancien nom de la Cochinchine *méridionale*.

呂宋 LIU-SOUNG, l'île de Luçon.

滿洲, Mantchoux.

緬國 MIEN-KOUE ou 緬甸 MIEN-TIEN, royaume d'Ava.

蒙古 MOUNG-KOU, Mongols et Mongolie.

MOUKDEN, capitale de la Mantchourie et du Liao-toung. Voyez *Ching-king* dans le dictionnaire.

南詔 NAN-TCHAO, ancien nom du Tonng-king.

| 山 NAN-CHAN, grande chaîne parallèle au Kouen-lun, et courant de l'ouest à l'est snd-est vers la Chine.

安西府 NGAN-SI-FOU, district de Tartarie occidentale, au nord de Sotcheon-fon.
Lat. du chef-lieu. 40° 39′
Longitude..... 93° 35′

女眞 NIU-TCHI. Voyez *Jou-tchi.*

烏鬼 OU-KOUEÏ, démons noirs, nègres.

ORTOUS ou ORTOS (pays de). Voy. *Ho-thao.*

烏什 OU-CHI, pays de Tartarie à l'ouest de Aksou.
Latit. du chef-lieu. 41° 85′
Longitude..... 75° 30′

| 孫 OU-SUN, peuplade de l'Asie centrale, habitant au nord du Thien-chan, vers le IIe siècle de notre ère.

倭 OUO, autrefois 倭奴 OUO-NOU, nom habituel des Japonais en chinois.

鄂登 Oden, ville de Tartarie.

OUROUMTSI. Voy. *Ti-hoa-tcheou.*

八宛 PA-YOUEN les huit pâturages, nom d'une partie de la Tartarie dont le chef-lieu est Khaï-p'ing.

北海 PE-HAÏ, mer du Nord. Ce nom désigne le lac Baikhal, dans les relations des voyages en Tartarie.

| 亭 PE-THING, Bichbalick, au nord du Thien-chan, pays du lac Balkach.

闢展 Pidjan, ville de Tartarie.
Latitude..... 42° 45′
Longitude..... 89° 20′

波斯 PO-SSE, la Perse.

平泉 P'ING-THSIOUEN, nom d'un nouvel arrondissement, département de Tching-te-fou, au nord du Pe-tchi-li.

撒馬兒罕 Samarkande.
Latitude..... 39° 30′
Longitude..... 65°

三姓 SAN-SING (les trois familles), nom des tribus mandchoues du nord-est.

賽哩木 Sairim, ville de Tartarie.
Latitude..... 41° 41′ } (obs.)
Longitude..... 79° 38′ }

錫蘭 SI-LAN, Ceylan.

暹羅 SIEN-LO, Siam et royaume de Siam.

鮮卑 SIEN-PI, nom d'une grande peuplade de la Tartarie orientale, du IVe siècle avant notre ère au IVe siècle de notre ère.

西番 SI-FAN } noms du Tubet.
| 藏 SI-THSANG }

| 州 SI-TCHEOU, nom du pays de Tourfan, sous les Thang.

| 域 SI-YU, nom général des pays occidentaux voisins de la Chine.

| 洋 SI-YANG ou 大 | | TA-SI-YANG, grand océan occidental. Ce nom désigne en général l'Europe et les pays occidentaux.

| 羌 SI-KHIANG ou 羌 KHIANG. Voy. *Khiang.*

西京 Si-king, nom de la Cochinchine (cour occidentale), par rapport au Toung-king (cour orientale).

Idem. Partie de la Mongolie, sous les Kin.

星宿海 Sing-so-haï, lac de Tartarie où est la source du fleuve Jaune.

朔鎭 So-tchin, nom d'un ancien peuple tartare habitant le pays mantchou dans les temps antérieurs à notre ère. Ce peuple est la souche des Jon-tchin, ou Jou-tchi.

疏勒 Sou-le, nom d'un ancien royaume du temps des Han, dans le pays de Khachgar.

獅國 Sse-koue, royaume du Lion, ancien nom de Ceylan.

塔什干 Tachikan ou Tasigan, ville de Tartarie occidentale ou de Turkestan.

Latitude..... 43° 03′
Longitude E.... 66° 25′ (obs.)

大秦 Ta-thsin, nom d'un pays occidental, présumé l'empire romain.

大夏 Ta-hia, nom ancien de la Bactriane.

大宛 Ta-wan, nom ancien du pays voisin du Iaxartes (Si-houn moderne), grande Bucharie. Voyez *Kho-khan.*

大理 Ta-li, nom ancien du royaume d'Annan.

大食 Ta-chi, nom général des Arabes.

塔爾巴哈台 Tarbagatai, district au nord de celui d'Ili, par 46° à 47° de latitude.

長白山 Tchang-pe-chan (longue montagne blanche), grande chaîne au nord de la Corée.

長甲口 Tchang-kia-keou ou Khalgan, ville située à l'entrée du Pe-tchi-li par la grande muraille.

Latitude..... 40° 52′
Longitude..... 112° 33′

占城 Tchen-tch'ing, la Cochinchine *meridionale, le Rme de Tsiam-pa.*

眞臘 Tchin-la, Cambodge.

鎭西府 Tchin-si-fou. Voyez *Barkoul.*

承德府 Tch'ing-te-fou, district et ville de Tartarie orientale, autrement Je-ho, au nord du Pe-tchi-li.

Lat. du chef-lieu. 41° 06′
Longitude..... 115° 26′

迪化州 Ti-hoa-tcheou, district au nord de la grande chaîne Thien-chan, à l'ouest de Tchin-si-fou (Barkoul). Ce district correspond à celui d'Ouroumtsi.

Lat. du chef-lieu. 43° 45′
Longitude..... 86° 40′

韃靼 Tha-tche,

達達爾 Tha-tha-eul et

塔塔爾 Tha-tha-eul, Tartares occidentaux.

中京 Tchoung-king, partie de la Tartarie au nord du Chan-si, sous les Khi-tan.

天山 Thien-chan, grande chaîne de l'Asie centrale, parallele au Kouen-lun. Elle court E. O. par 41° à 43° de latitude N., du 70° au 100° degré de longitude E. de Paris.

天山北路 THIEN-CHAN-PE-LOU, grande prov. de Tartarie occidentale, au nord de la chaîne Thien-chan; elle comprend la Dzoungarie, Ili, le pays des Kirghiz.

天山南路 THIEN-CHAN-NAN-LOU, grande province de Tartarie occidentale, au sud de la chaîne Thien-chan, jusques au Nan-chan et au Kouen-lun. Elle comprend les districts de Hami, Kou-tche, Kharachâr, Pidjân, Akson, Kachgar, Yarkand, Kho-than, la petite Bucharie.

天方 THIEN-FANG et

天堂 THIEN-THANG, nom du premier pays des Musulmans (l'Arabie, la Mecque).

天德 THIEN-TE, ancienne ville, sous les Youen, au nord du grand coude du fleuve Jaune.

天竺 THIEN-TCHU, ancien nom de l'Inde.

突厥 THO-KIU, Turcs.

吐番 ou 吐蕃 THOU-FAN, ancien nom du Tubet sous les Thang.

土魯番 THOU-LOU-FAN, Tourfan, district au sud du Thian-chan, autrement appelé Ho-tcheou. Voyez ce nom.

東京 TOUNG-KING (Cour orientale), le Tonquin, ainsi nommé par rapport à la Cochinchine appelée Cour occidentale, *Si-king* 西京.

浦寨 TOUNG-P'OU-TCHAÏ, pays de de l'Inde orient. présumé Cambodge.

青海 THSING-HAÏ, le lac Ho-ho-noor, à l'ouest de la Chine.

酒泉 TSIEOU-THSIOUEN, ancien district du temps des Han, près du territoire de Cha-tcheou.

葱嶺 TSOUNG-LING, grande chaîne partant de l'Himalaya et courant du sud au nord en traversant le Thien-chan. On l'appelle aussi Bolor.

燉煌 TUN-HOANG, ancien district établi sous les Han, près de Cha-tcheou.

葉爾羌 YARKAND, district au sud du Thien-chan.

Latitude..... 38° 19′
Longitude..... 73° 50′

YE-ZO. Voyez *Hia-y*.

焉耆 YEN-KHI, ancien district de Tartarie, sous les Thang, près du lac Yen ou lac Lop, petite Bucharie.

奄蔡 YEN-THSAÏ, Alains, au 1er siècle avant notre ère.

陰山 YN-CHAN, grande chaîne au nord de la Chine. Elle se dirige est-ouest.

越裳 YOUE-TCHANG. V. *Lao-tchoua*.

月氏 YOUE-TI, ancien peuple de la Tartarie occidentale. Il se divisait en grands et petits Youe-ti.

于闐 YU-THIEN. (Kho-than), district au sud du Thien-chan.

Latit. du chef-lieu. 37° 00′ } (obs.)
Longitude ..... 78° 15′ }

FIN.

016223

NOTE

SUR LA CARTE DE LA CHINE JOINTE A CET OUVRAGE.

Ainsi que je l'ai annoncé dans mon avant-propos, la carte de la Chine que l'on trouvera à la fin de ce dictionnaire a été préparée par M. Klaproth, pour être jointe à une description de la Chine qu'il avait commencée. M. Klaproth s'est entouré des meilleurs documents fournis par les observations des marins anglais et par les géographies chinoises pour composer cette carte, en corrigeant celle des missionnaires, seul travail régulier qui existe jusqu'ici pour la Chine entière. Il s'est servi des observations anglaises pour rectifier, sur les côtes, les longitudes données par les missionnaires, qui paraissent progressivement trop fortes, à compter de Pe-king. Pour l'intérieur des terres et l'ouest, l'examen des meilleures géographies chinoises, à défaut de documents européens, ne lui a pas indiqué des erreurs aussi sensibles; en sorte que les positions occidentales de sa carte s'accordent, en général, exactement avec celles des missionnaires. Il a profité, comme moi, de ces géographies, pour corriger les erreurs de transcription qui se sont glissées dans les cartes dressées par D'Anville, d'après la carte originale des missionnaires, et il a ajouté un certain nombre de noms omis. La description de la Chine commencée par M. Klaproth, et que sa mort a laissée incomplète, devait être publiée en deux éditions simultanées : l'une anglaise, l'autre française. Pour économiser les frais, la carte qui devait accompagner ces deux éditions fut dressée avec une nomenclature analogue à la prononciation anglaise, et une seule planche fut gravée.

Ayant eu l'occasion de consulter, il y a quelques années, une épreuve de cette carte, j'ai reconnu qu'elle était bien supérieure, pour l'exactitude des noms, le nombre des lieux indiqués, le tracé des montagnes et rivières, à toutes celles qui ont paru depuis l'atlas dressé par D'Anville, et que sa publication devait intéresser toutes les personnes qui voudraient étudier la géographie de la Chine. Plus tard, en m'occupant de l'impression de mon dictionnaire géographique, j'ai réfléchi de nouveau à l'utilité de cette publication, qui était retardée indéfiniment; j'ai traité avec les éditeurs de M. Klaproth pour joindre cette carte à mon ouvrage, et j'ai achevé les dernières corrections que M. Klaproth n'avait pu faire. Je préviens que l'on pourra trouver, pour la position de certains lieux, des différences de quelques minutes entre les longitudes et les latitudes de cette carte, et celles qui sont rapportées dans

le texte de mon dictionnaire. Ces légères différences tiennent à ce que j'ai suivi, plus rigoureusement que M. Klaproth, le travail des missionnaires, pour les villes placées dans l'intérieur des terres, où nous n'avons que des documents d'une exactitude douteuse. Les positions des côtes sont d'ailleurs rectifiées dans mon texte, comme dans la carte de M. Klaproth, d'après les observations récentes des navigateurs européens. En définitive, les petites différences que je signale, et dont personne ne peut répondre jusqu'à de nouvelles observations, n'empêchent pas que je regarde la carte que je joins à mon ouvrage comme la meilleure carte de la Chine qui existe aujourd'hui.

Quoiqu'elle ne soit pas dressée suivant l'orthographe française adoptée dans mon ouvrage pour la représentation des sons chinois, l'orthographe adoptée par M. Klaproth est beaucoup moins éloignée de la prononciation française, que ne le sont les transcriptions ordinaires en anglais des sons chinois, par exemple, celles du grand dictionnaire de Morisson. Les différences des deux prononciations de mon texte et de la carte se réduisent à un très-petit nombre de syllabes, et je les ai réunies dans le tableau de concordance que je joins ici.

AN se prononce comme en français; mais, lorsqu'il est précédé d'un I ou Y, d'un U, sa prononciation correspond, dans le dictionnaire, à EN.

Exemples : YAN pour YEN; YUAN pour YOUEN; THIAN pour THIEN.

O' correspond à NGO.

OO correspond à OU.

Exemples : TCHEOO pour TCHEOU; FOO pour FOU.

W correspond aussi généralement à OU.

Exemples : TCHEW pour TCHEOU; KWE pour KOUEÏ; KWANG pour KOUANG.

Il correspond simplement à O dans HWA, HWEÏ, pour HOA, HOEÏ.

U précédé d'une consonne correspond à E ou EU.

Exemples : TSU pour TSE ou TSEU; SZU pour SSE.

U précédé d'une voyelle se rapproche d'EOU.

Exemple : LIU pour LIEOU.

PH correspond, dans le dictionnaire, à P'.

Exemple : PHING pour P'ING.

HH correspond, dans le dictionnaire, à H'.

Exemple : TCHHANG pour TCH'ANG.

SH correspond, dans le dictionnaire, à CH.

Exemples : SHI pour CHI; SHUN pour CHUN; SHAN pour CHAN.

En s'aidant de ce petit tableau, les lecteurs pourront consulter la carte de Klaproth aussi facilement que si elle était écrite avec l'orthographe française.



Google